

昭和三年度直轄工事年報附圖

內務省土木局



# 昭和三年度直轄工事年報附圖

## 目次

- 一 直轄工事一覽圖
- 二 利根川第一期改修工事平面圖
- 三 利根川第二期改修工事平面圖
- 四 利根川第三期改修工事平面圖 其一
- 五 利根川第三期改修工事平面圖 其二
- 六 利根川第三期改修工事平面圖 其三
- 七 江戸川中川改修工事平面圖
- 八 荒川上流改修工事平面圖
- 九 荒川下流改修工事平面圖



目次

- 一〇 北上川改修工事平面圖
- 一一 阿賀野川改修工事平面圖
- 一二 最上川改修工事平面圖
- 一三 江合、鳴瀬兩川改修工事平面圖
- 一四 雄物川改修工事平面圖
- 一五 淀川改修増補工事平面圖
- 一六 多摩川改修工事平面圖
- 一七 千曲川改修工事平面圖
- 一八 加古川改修工事平面圖
- 一九 神通川改修工事平面圖
- 二〇 岩木川改修工事平面圖
- 二一 太田川改修工事平面圖
- 二二 阿賀川改修工事平面圖



- 二三 阿武隈川改修工事平面圖 其一  
二四 阿武隈川改修工事平面圖 其二  
二五 圓山川改修工事平面圖  
二六 富士川上流改修工事平面圖  
二七 富士川下流改修工事平面圖  
二八 木曾川上流改修工事平面圖  
二九 斐伊川改修工事平面圖  
三〇 信濃川上流改修工事平面圖  
三一 天龍川改修工事平面圖  
三二 千代川改修工事平面圖  
三三 蘆田川改修工事平面圖  
三四 紀ノ川改修工事平面圖  
三五 筑後川改修工事平面圖



目次

- 三六 綠川改修工事平面圖
- 三七 北川改修工事平面圖
- 三八 旭川改修工事平面圖
- 三九 鬼怒川改修工事平面圖 其一
- 四〇 鬼怒川改修工事平面圖 其二
- 四一 鬼怒川上流調節池平面圖
- 四二 大淀川改修工事平面圖
- 四三 狩野川改修工事平面圖
- 四四 富士川流域砂防工事平面圖 其一
- 四五 富士川流域砂防工事平面圖 其二
- 四六 鬼怒川流域砂防工事平面圖
- 四七 揖斐川流域砂防工事平面圖
- 四八 關門海峽改良工事平面圖



- 四九 鹽釜港修築工事平面圖  
五〇 神戶港修築工事平面圖  
五一 門司港修築工事平面圖  
五二 橫濱港修築工事平面圖  
五三 清水港修築工事平面圖  
五四 下關港修築工事平面圖  
五五 高松港修築工事平面圖  
五六 敦賀港修築工事平面圖  
五七 境港修築工事平面圖  
五八 小松島港修築工事平面圖  
五九 今治港修築工事平面圖  
六〇 鹿兒島港修築工事平面圖  
六一 伏木港修築工事平面圖

六二 相模川外四箇川流域震災復舊砂防工事平面圖

附錄

- 一 庄川改修工事竣功平面圖
- 二 遠賀川改修工事竣功平面圖
- 三 九頸龍川改修工事竣功平面圖
- 四 渡良瀬川改修工事竣功平面圖
- 五 信濃川改修工事竣功平面圖
- 六 吉野川改修工事竣功平面圖
- 七 高梁川改修工事竣功平面圖
- 八 新潟港修築工事竣功平面圖
- 九 長崎港修築工事竣功平面圖



一直轄工事一覽圖





直轄工事一覽圖

縮尺二百十六萬分之一

|                                 |     |         |   |     |       |
|---------------------------------|-----|---------|---|-----|-------|
| 一、第一期河川ノ内改修工事ノ竣工セシ河川            |     |         | 二、第一期河川ニシテ引續キ改修中ノ河川                       |     |       |
| 庄川                              | 富山  | 信濃川     | 利根川                                       | 東海  | 加古川   |
| 遠賀川                             | 福岡  | 高野川     | 北川  | 東海  | 神岡川   |
| 渡良瀬川                            | 茨城  | 高梁川     | 荒川  | 東海  | 富山    |
| 三、補助事業トシテ河川改良費ヲ以テ改修中ノ河川         |     |         | 四、大正十年六月臨時治水調査會ニ於テ第二期治水計畫トシテ改修スル適當ト認メタル河川 |     |       |
| 江合川及鳴瀬川                         | 宮城  | 阿賀川及阿賀川 | 千曲川                                       | 東京  | 太田川   |
| 多摩川                             | 東京  | 團山川     | 信濃川上流                                     | 新潟  | 小貝川   |
| 筑後川                             | 福岡  | 北川上流    | 天龍川                                       | 静岡  | 安倍川   |
| 千代川                             | 静岡  | 手取川     | 千代川                                       | 静岡  | 米代川   |
| 紀伊川                             | 和歌山 | 白川      | 紀伊川                                       | 和歌山 | 白川    |
| 鬼怒川                             | 栃木  | 酒川      | 鬼怒川                                       | 栃木  | 酒川    |
| 旭川                              | 福井  | 庄内川     | 旭川  | 福井  | 庄内川   |
| 狩野川                             | 静岡  | 名取川     | 狩野川                                       | 静岡  | 名取川   |
| 大野川                             | 宮城  | 雄物川上流   | 大野川                                       | 宮城  | 雄物川上流 |
| 大津川                             | 高知  | 天龍川     | 大津川                                       | 高知  | 天龍川   |
| 那賀川                             | 徳島  | 吉野川     | 那賀川                                       | 徳島  | 吉野川   |
| 木津川                             | 京都  | 仁徳川     | 木津川                                       | 京都  | 仁徳川   |
| 川内川                             | 奈良  | 関河川     | 川内川                                       | 奈良  | 関河川   |
| 見川                              | 神奈川 | 久那川     | 見川  | 神奈川 | 久那川   |
| 豊川                              | 愛知  | 那珂川     | 豊川  | 愛知  | 那珂川   |
| 矢作川                             | 三重  | 鈴鹿川     | 矢作川                                       | 三重  | 鈴鹿川   |
| 新宮川                             | 和歌山 | 大井川     | 新宮川                                       | 和歌山 | 大井川   |
| 阿武隈川下流                          | 宮城  | 野洲川     | 阿武隈川下流                                    | 宮城  | 野洲川   |
| 由良川                             | 京都  | 小矢部川    | 由良川                                       | 京都  | 小矢部川  |
| 肝属川                             | 静岡  | 黒部川     | 肝属川                                       | 静岡  | 黒部川   |
| 常願寺川                            | 富山  | 大分川     | 常願寺川                                      | 富山  | 大分川   |
| 太田川                             | 山形  | 山形川     | 太田川                                       | 山形  | 山形川   |
| 最上川上流                           | 山形  | 山形川     | 最上川上流                                     | 山形  | 山形川   |
| 相模川                             | 神奈川 | 大分川     | 相模川                                       | 神奈川 | 大分川   |
| 五、同上ニ於テ既定改修工事ノ追加トシテ施行スベキモノトセル河川 |     |         | 六、同上ニ於テ將來改修工事施行ヲ必要ト認ムル河川                  |     |       |
| 多摩川上流                           | 東京  | 鳥川      | 多摩川上流                                     | 東京  | 鳥川    |
| 入間川                             | 埼玉  | 山田川     | 入間川                                       | 埼玉  | 山田川   |
| 七、砂防工事施行中ノ河川                    |     |         | 八、砂防工事施行中ノ河川                              |     |       |
| 吉野川                             | 徳島  | 一野洲川    | 吉野川                                       | 徳島  | 一野洲川  |
| 九、修築工事竣工ノ港灣                     |     |         | 一〇、修築工事施行中ノ港灣                             |     |       |
| 新島                              | 新潟  | 高松      | 新島  | 新潟  | 高松    |
| 長崎                              | 長崎  | 香川      | 長崎  | 長崎  | 香川    |
| 神門海峡                            | 兵庫  | 静岡      | 神門海峡                                      | 兵庫  | 静岡    |
| 横濱                              | 神奈川 | 鳥取      | 横濱  | 神奈川 | 鳥取    |
| 門司                              | 福岡  | 愛媛      | 門司  | 福岡  | 愛媛    |
| 下関                              | 山口  | 徳島      | 下関  | 山口  | 徳島    |
| 敦賀                              | 福井  | 山形      | 敦賀  | 福井  | 山形    |
| 龜賀                              | 福井  | 山形      | 龜賀  | 福井  | 山形    |



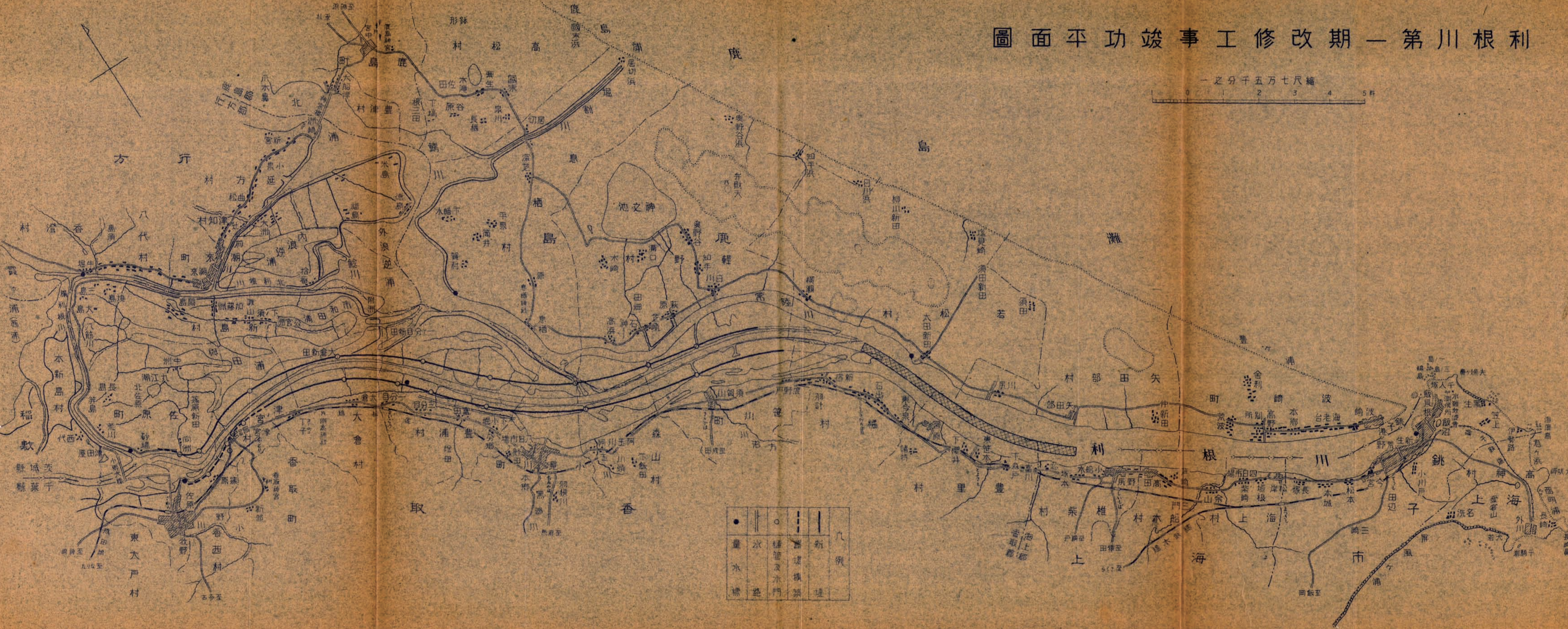
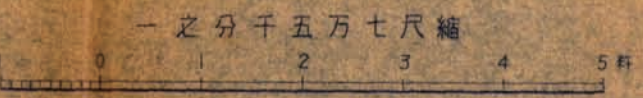
| 例  |    | 凡  |    |
|----|----|----|----|
| ■  | ▲  | Y  | ○  |
| 工事 | 竣工 | 調査 | 河川 |
| 中港 | 中港 | 中河 | 中河 |
| 湾  | 湾  | 湾  | 湾  |



利根川第一期改修工事竣工平面图



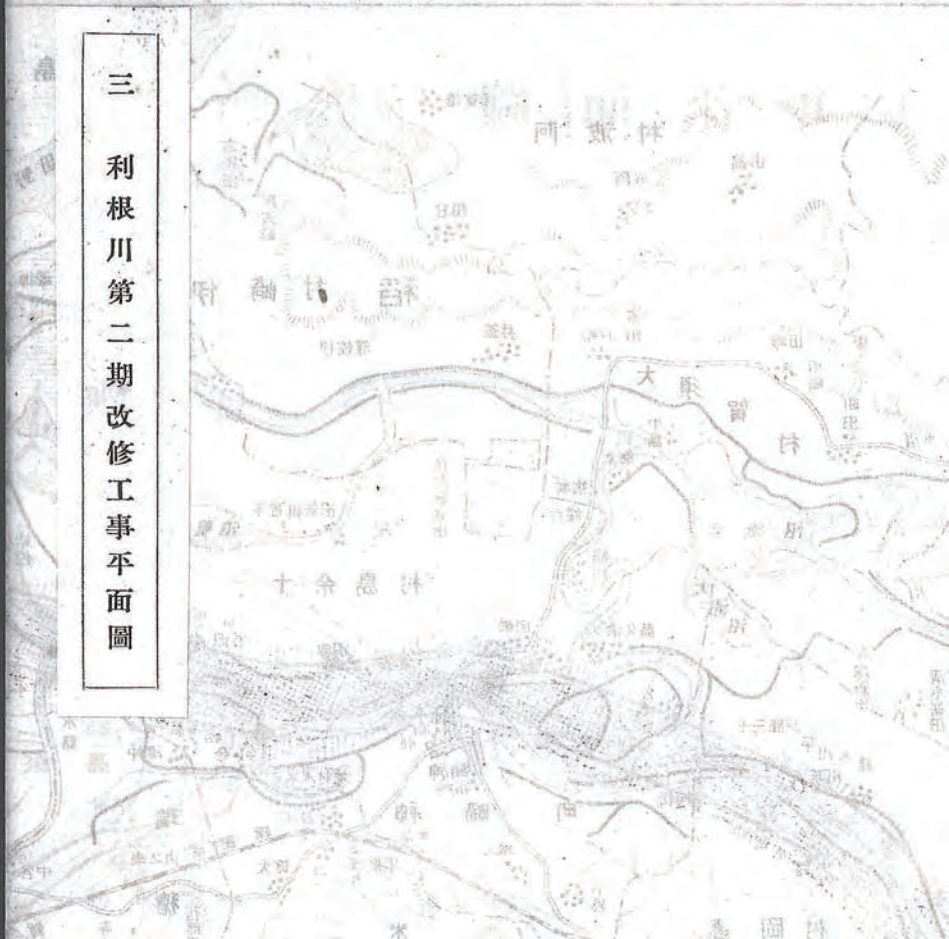
利根川第一期工事竣功平面圖



|   |   |   |   |   |
|---|---|---|---|---|
| ● | ○ | — | — | — |
| 量 | 水 | 種 | 管 | 新 |
| 水 |   | 及 | 堤 | 例 |
| 標 | 路 | 水 | 換 | 堤 |
|   |   | 門 | 築 |   |

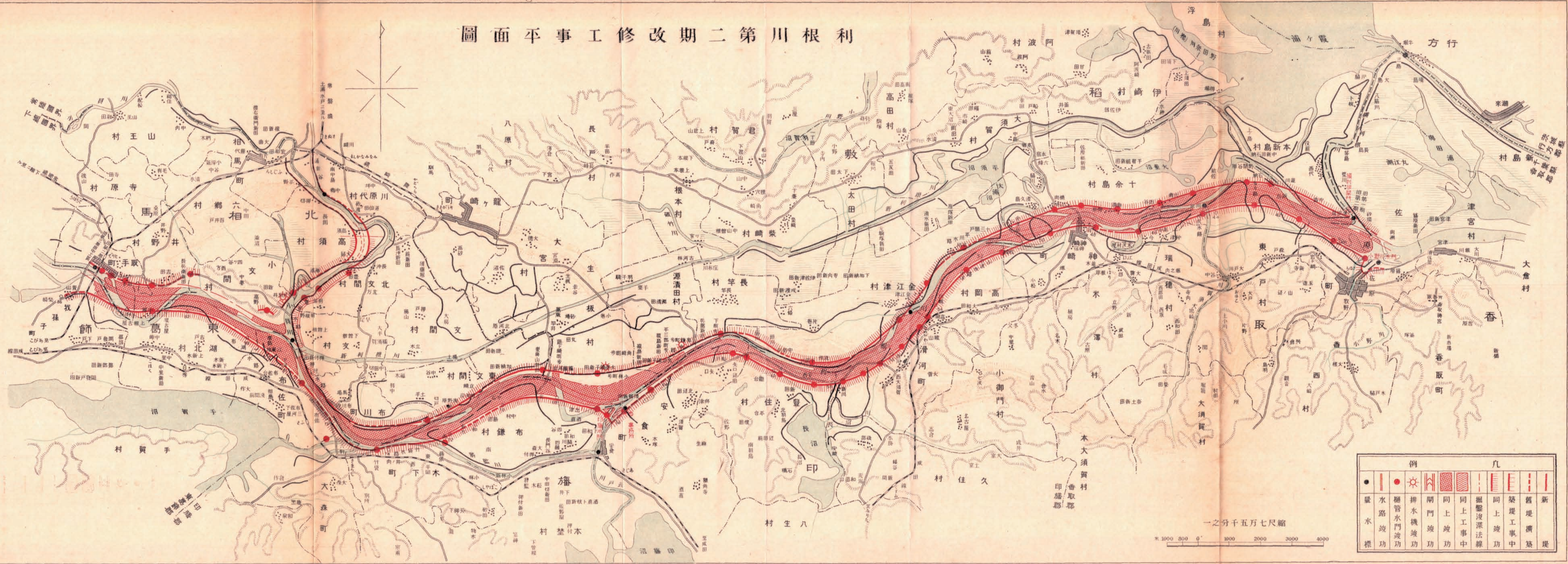


三  
利根川第二期改修工事平面圖





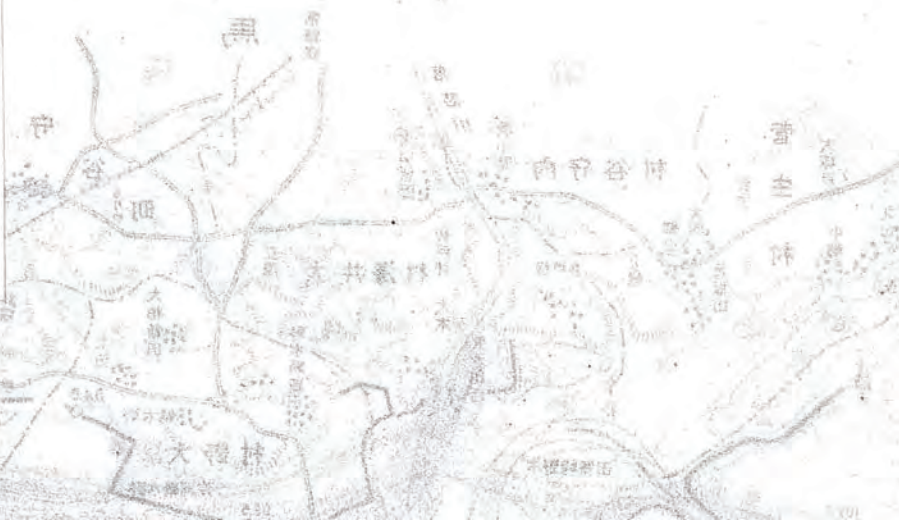
## 利根川 第二期修改工事平面圖





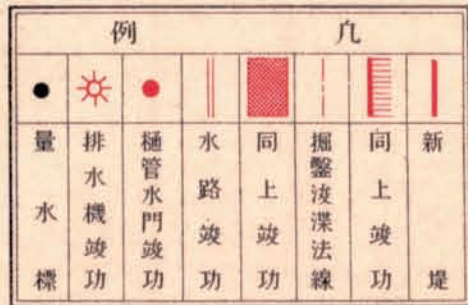
利根川第三期改修工事平面圖其一

海風才吹五



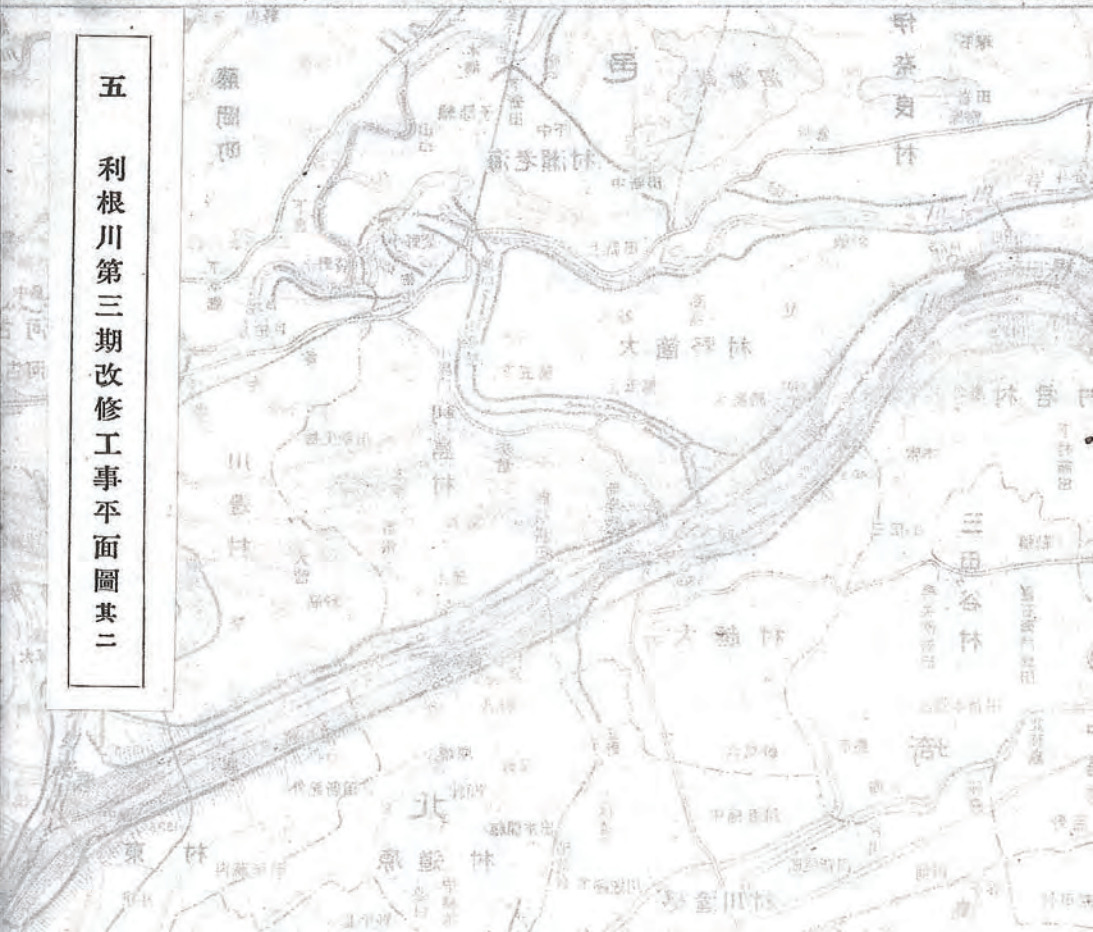


米 1000 500 0 1000 2000 3000 4000

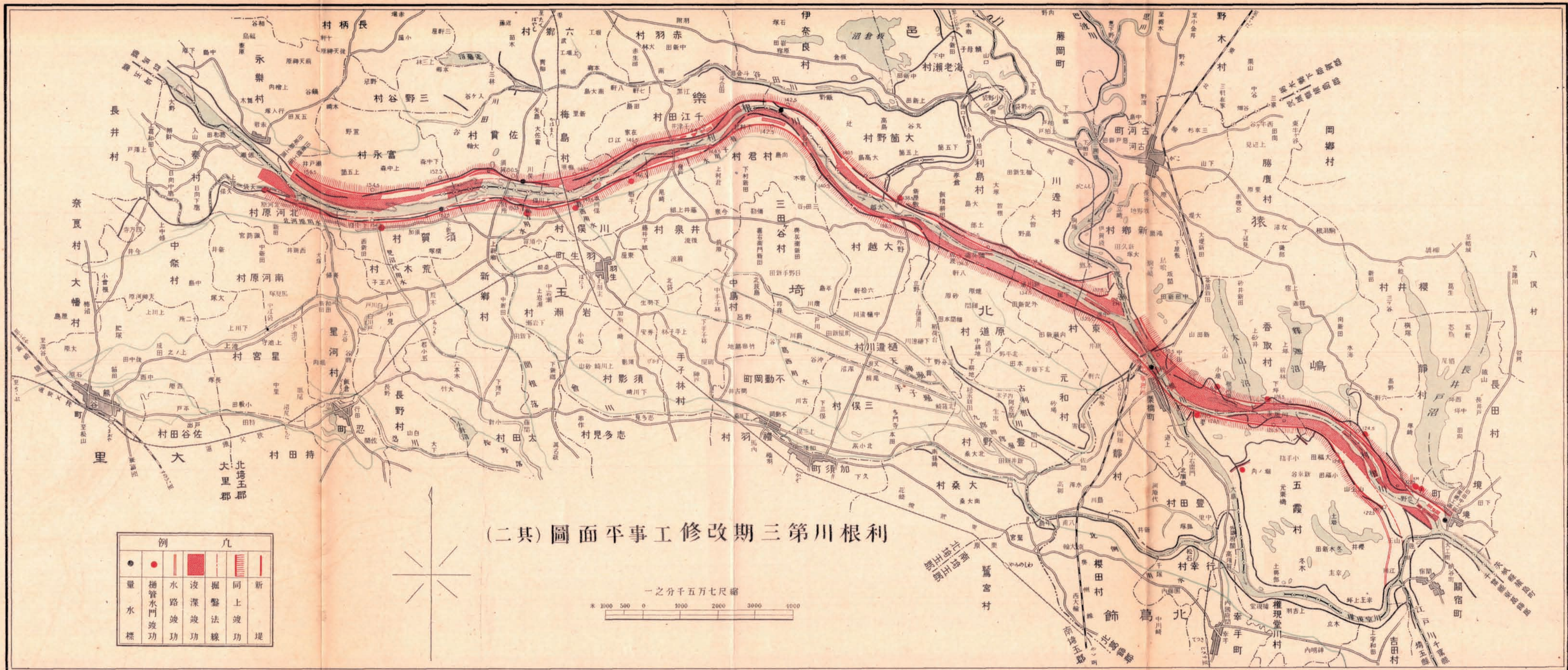




五 利根川第三期改修工事平面圖其二








(二其) 圖面平事工修改期三第川根利

一之分千五万七尺縮



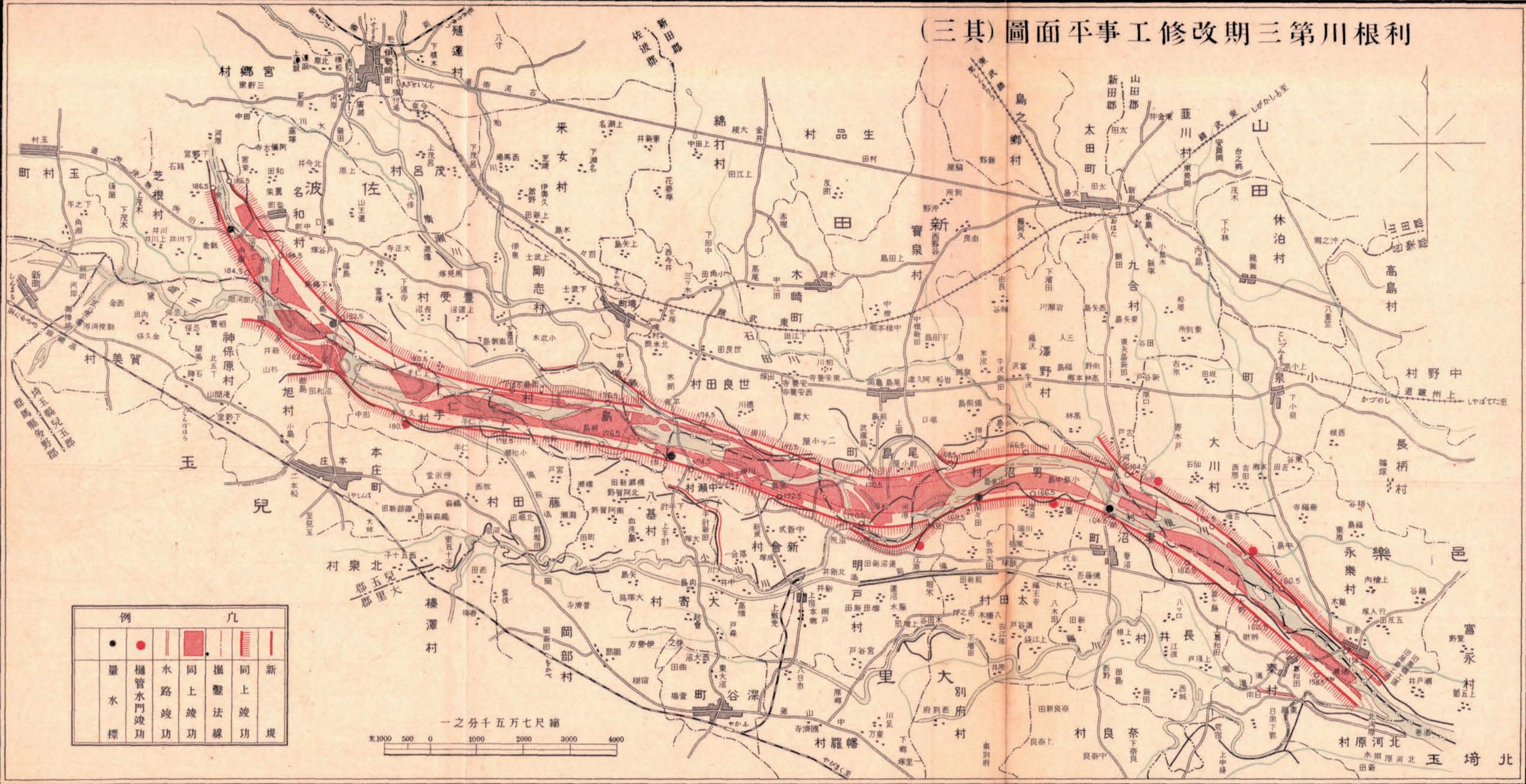


六 利根川第三期改修工事平面圖其三



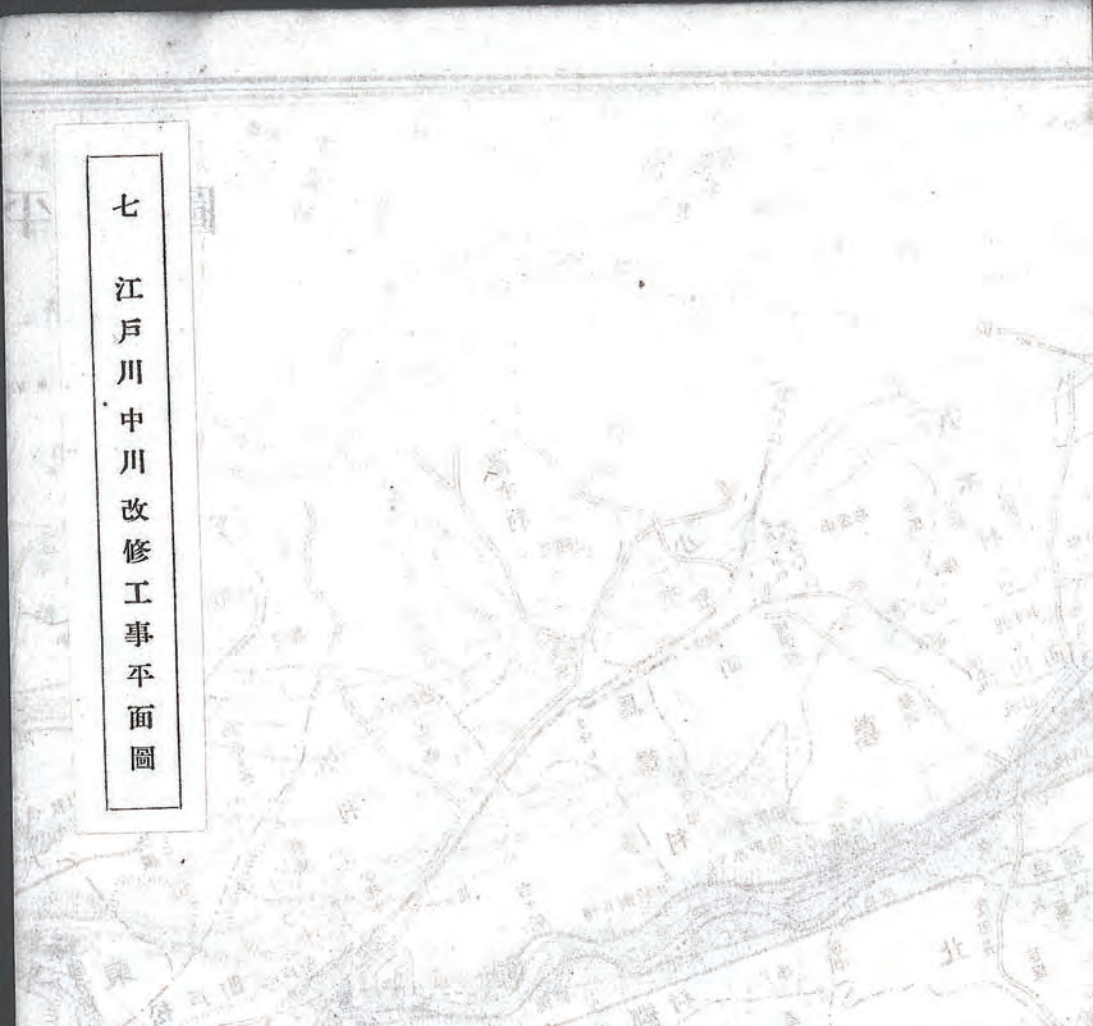


(三其) 圖面平事工修改期三第川根利





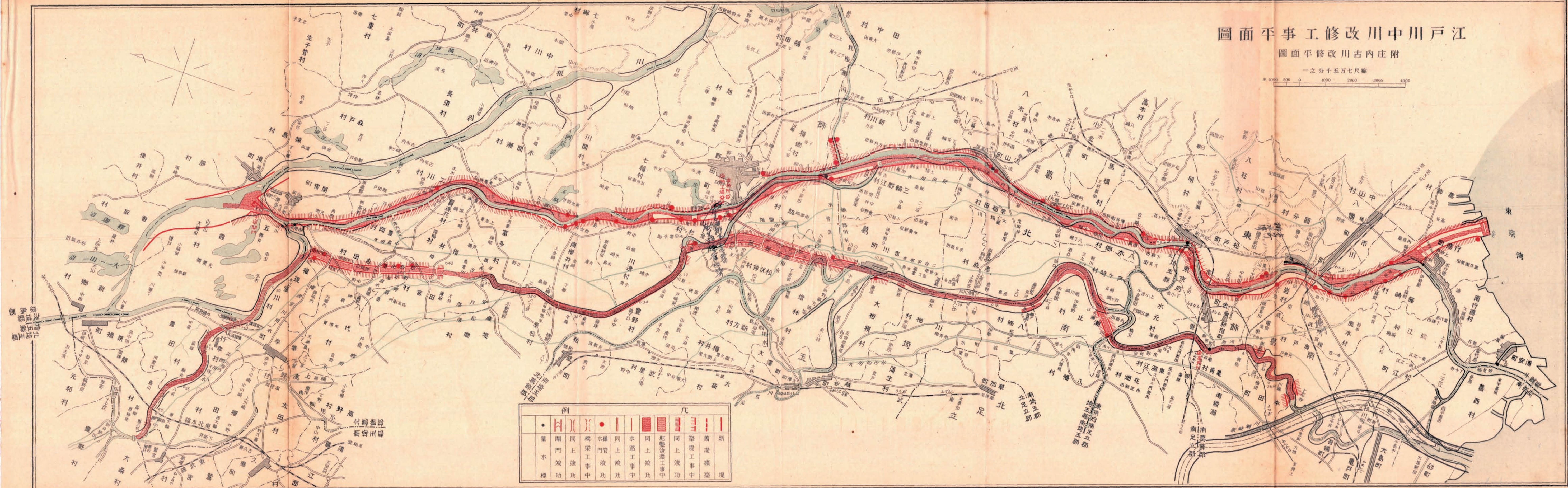
七 江戸川中川改修工事平面圖





圖面平修改川古内庄附

一之分千五万七尺縮





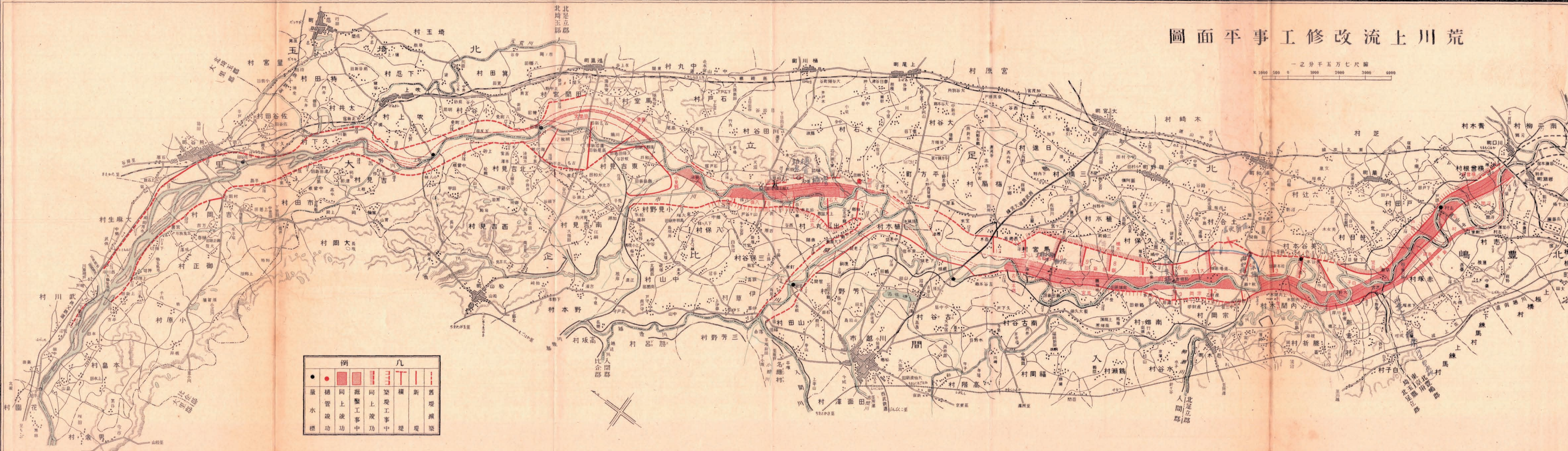
八 荒川上流改修工事平面圖





荒川上流改修工事平面圖

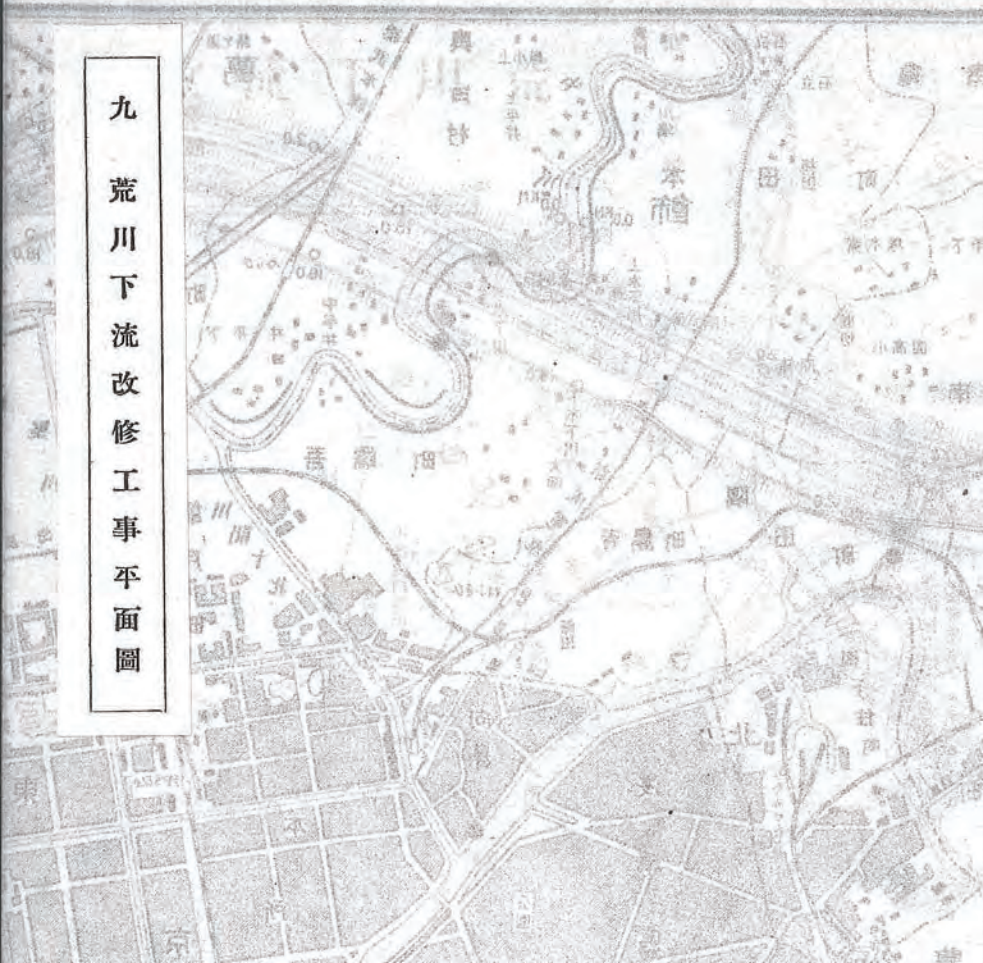
縮尺 七萬五千分之二  
0 1000 2000 3000 4000





柳音

九荒川下流改修工事平面圖

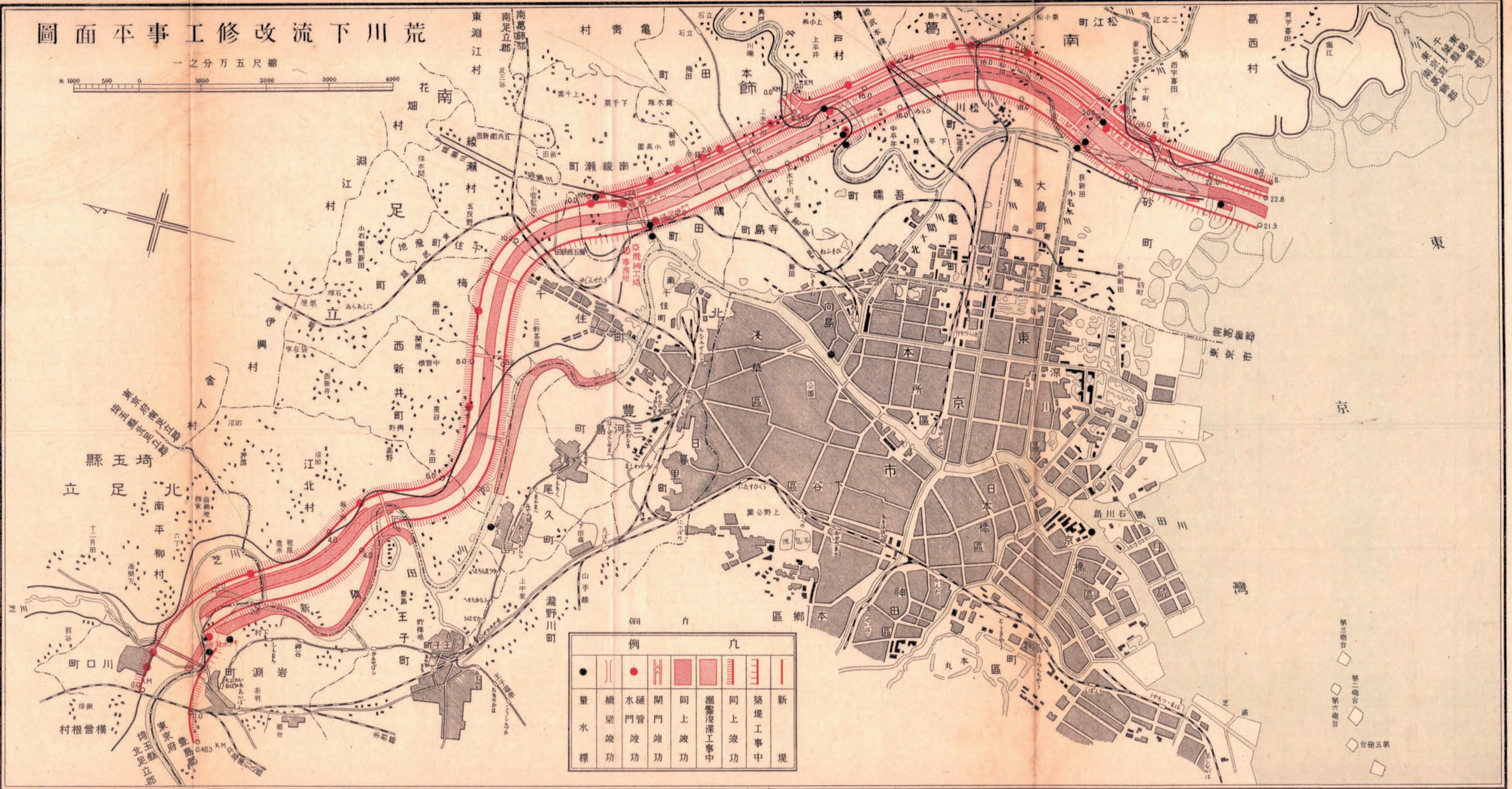




# 荒川下流改修工事平面圖

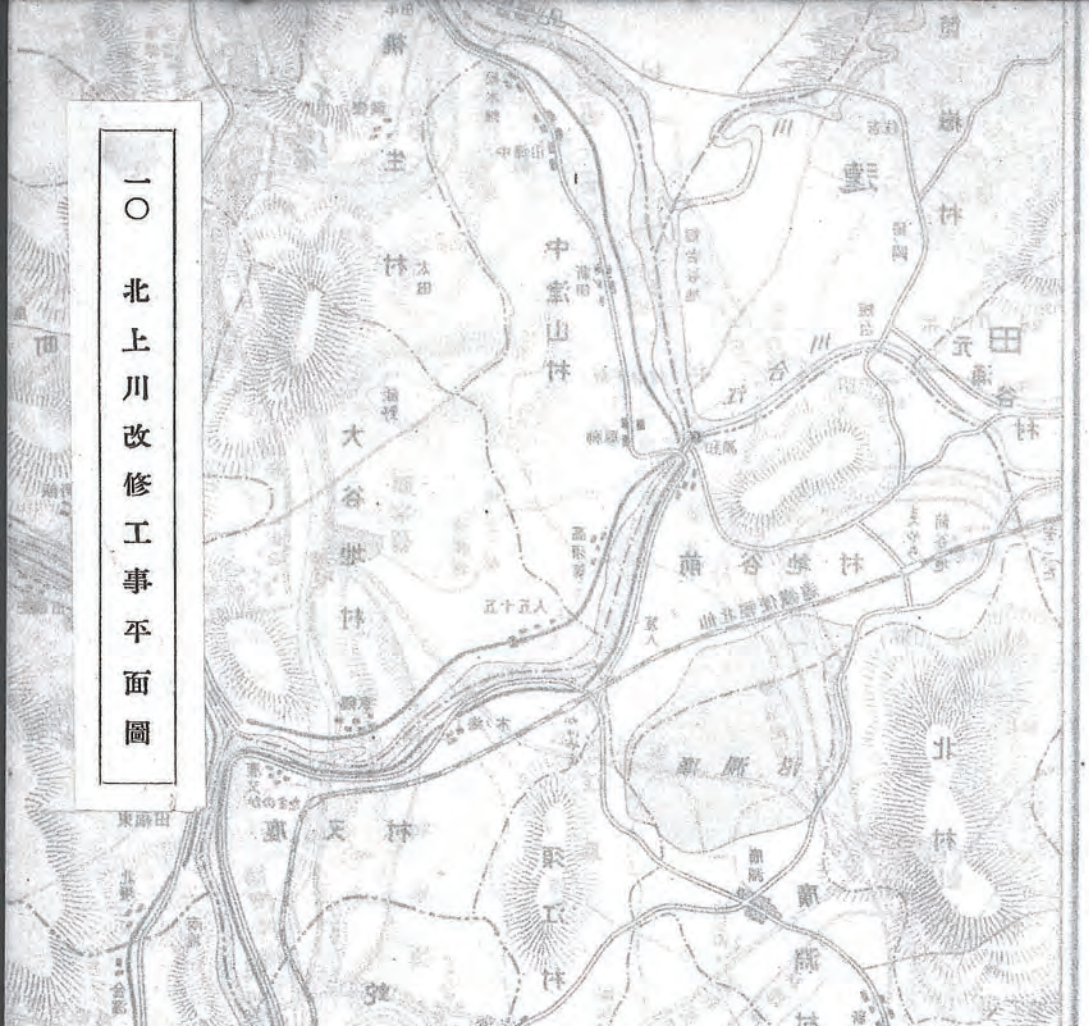
縮尺五萬分之一

0 500 1000 2000 3000 4000

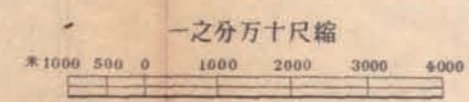




一〇 北上川改修工事平面圖





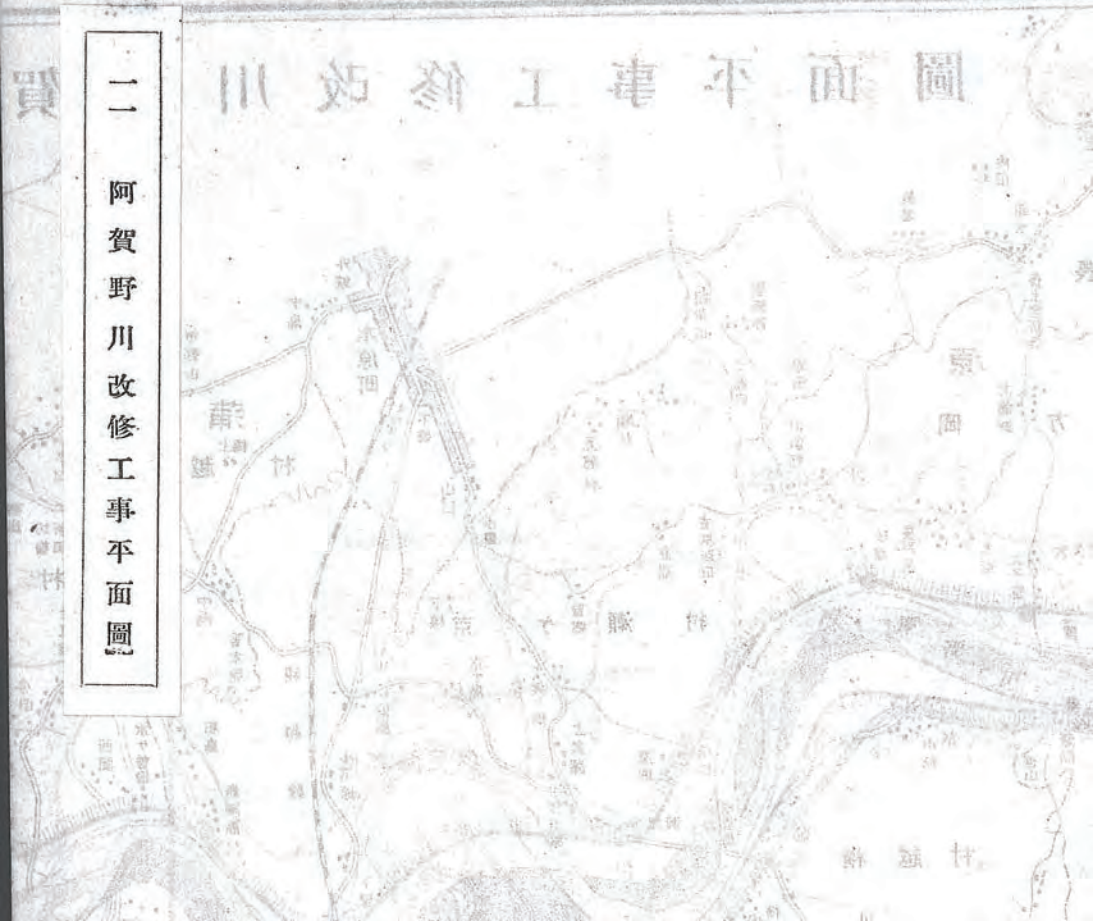




圖面平建工新站川

二

阿賀野川改修工事平面圖





阿賀野川改修工事平面圖



| 例 |    | 凡  |    |    |    |    |    |
|---|----|----|----|----|----|----|----|
| ● | ⦶  | ●  | ○  | ■  | ▨  | ▨  | ▨  |
| 量 | 閘門 | 同上 | 樋管 | 同上 | 掘鑿 | 同上 | 築堤 |
| 水 | 破  | 破  | 工  | 工  | 工  | 工  | 工  |
| 標 | 功  | 功  | 中  | 中  | 中  | 中  | 新  |

縮尺 七萬五千分一  
0 500 1000 2000 3000 4000 米



一三 最上川改修工事平面圖

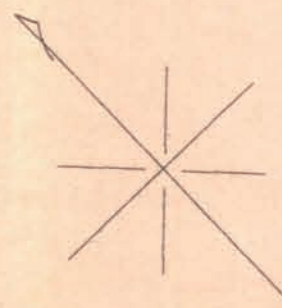




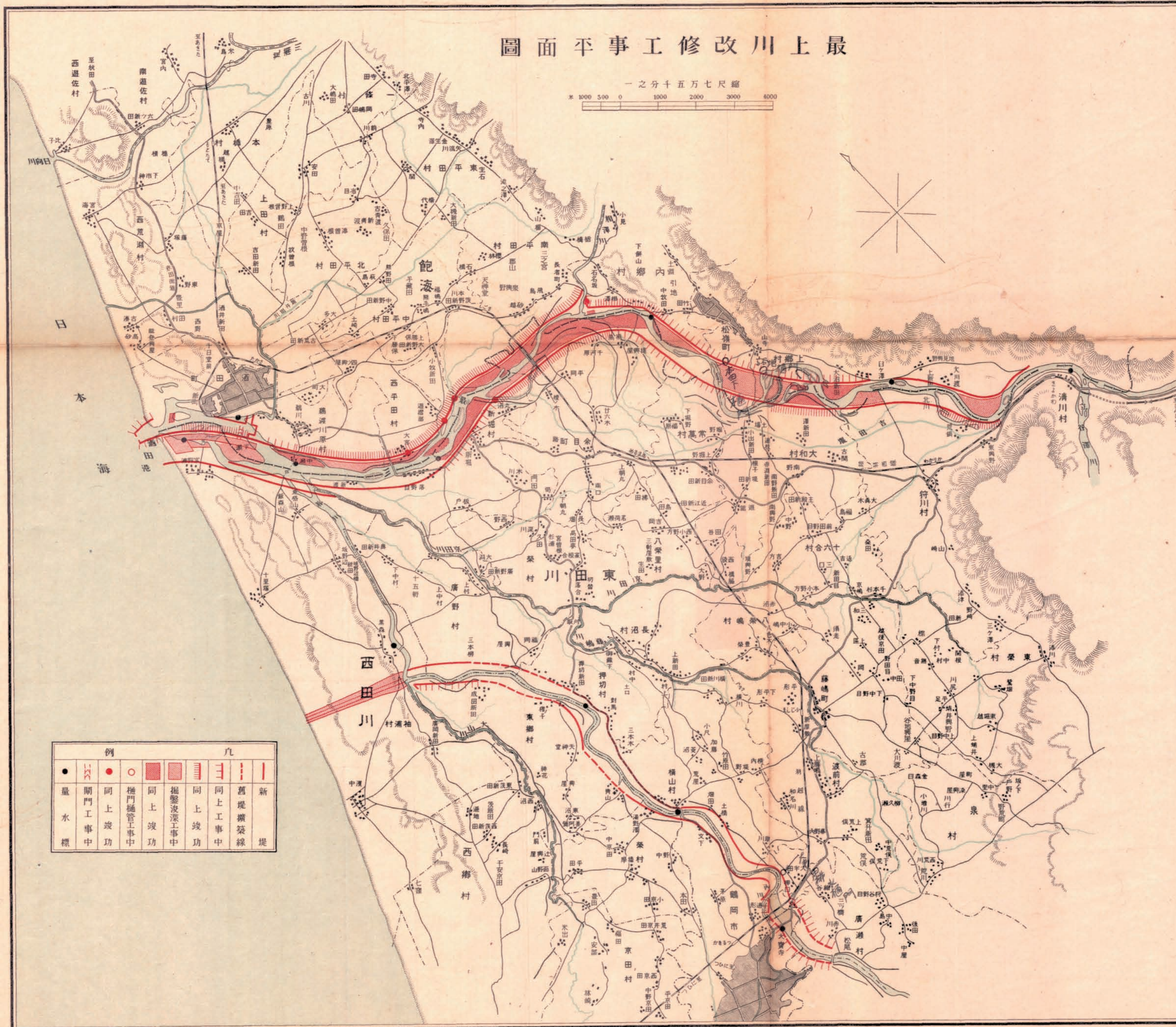
# 最上川改修工事平面圖

縮尺七萬五千分之一

0 1000 2000 3000 4000  
米




| 例 |         | 凡 |       |
|---|---------|---|-------|
| ● | 量水標     | ○ | 新堤    |
| — | 開門工事中   | — | 舊堤擴張線 |
| — | 同上竣工    | — | 同上工事中 |
| — | 樞門樋管工事中 | — | 同上竣工  |
| — | 同上竣工    | — | 同上工事中 |
| — | 掘鑿浚渫工事中 | — | 同上竣工  |
| — | 同上竣工    | — | 同上工事中 |





一三 江合、鳴瀬兩川改修工事平面圖





江合鳴瀨兩川改修工事平面圖

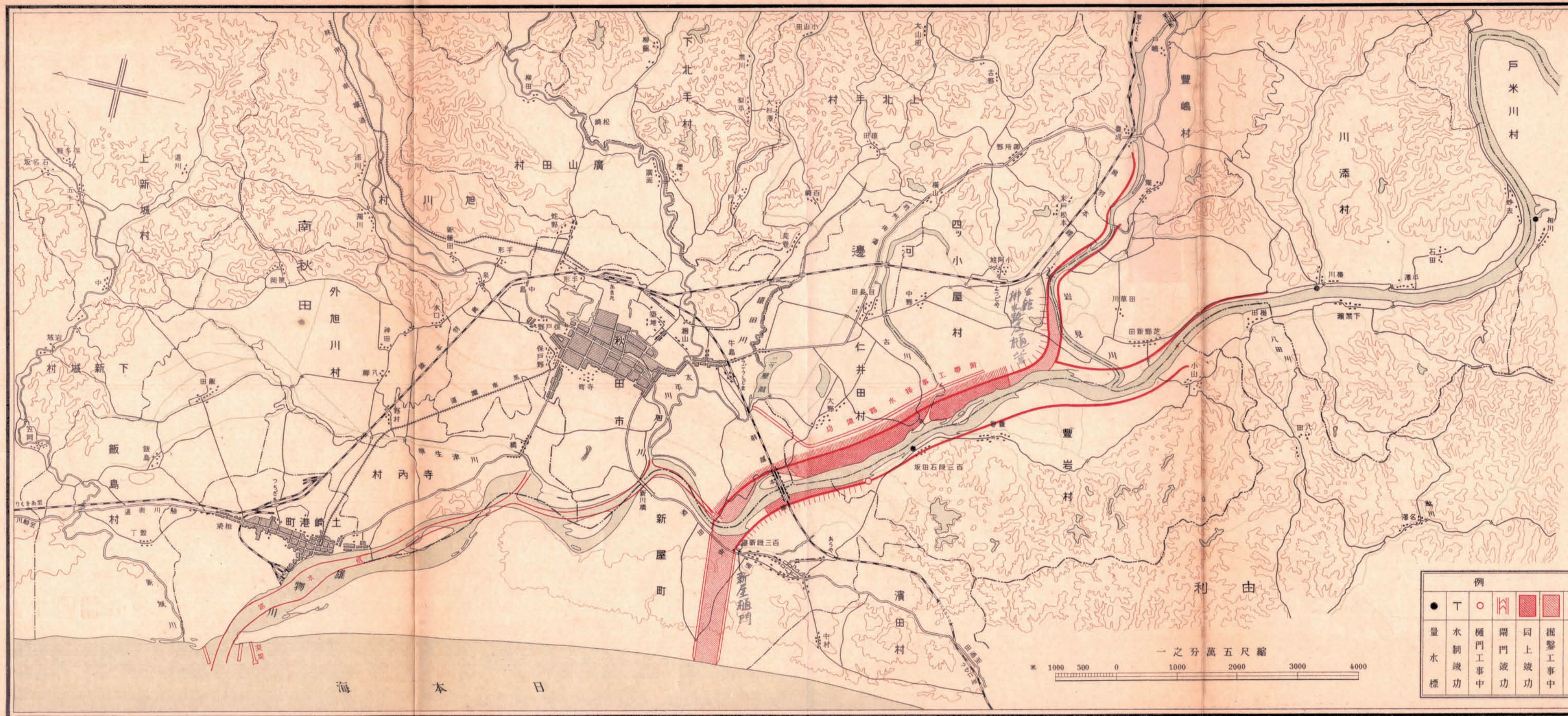














雄物川改修工事平面圖



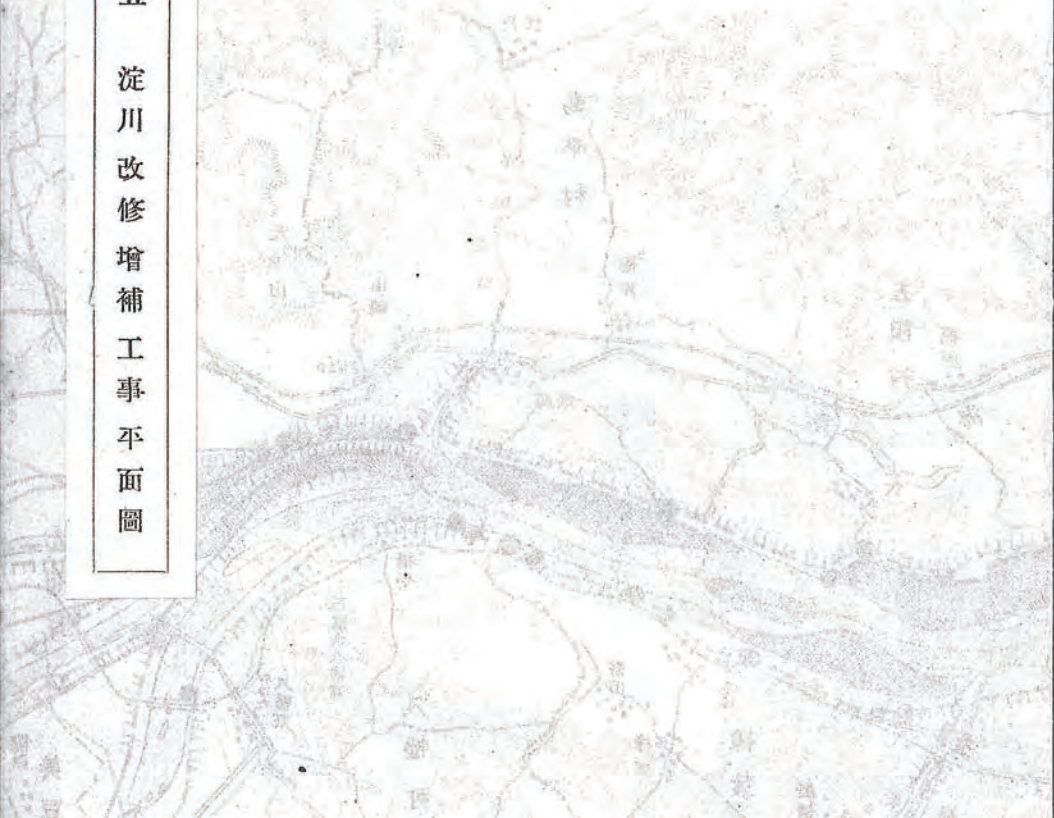
| 例           |                  |                       | 凡   |   |   |   |   |   |
|-------------|------------------|-----------------------|---|---|---|---|---|---|
| ●           | 丁                | ○                     |  |  |  |  |  |  |
| 量<br>水<br>標 | 水<br>制<br>竣<br>功 | 樋<br>門<br>工<br>事<br>中 | 開<br>門<br>竣<br>功  | 同<br>上<br>竣<br>功  | 掘<br>鑿<br>工<br>事<br>中   | 同<br>上<br>竣<br>功  | 同<br>上<br>工<br>事<br>中   | 新<br>堤  |



圖面工事商討對策

一五

淀川改修增補工事平面圖

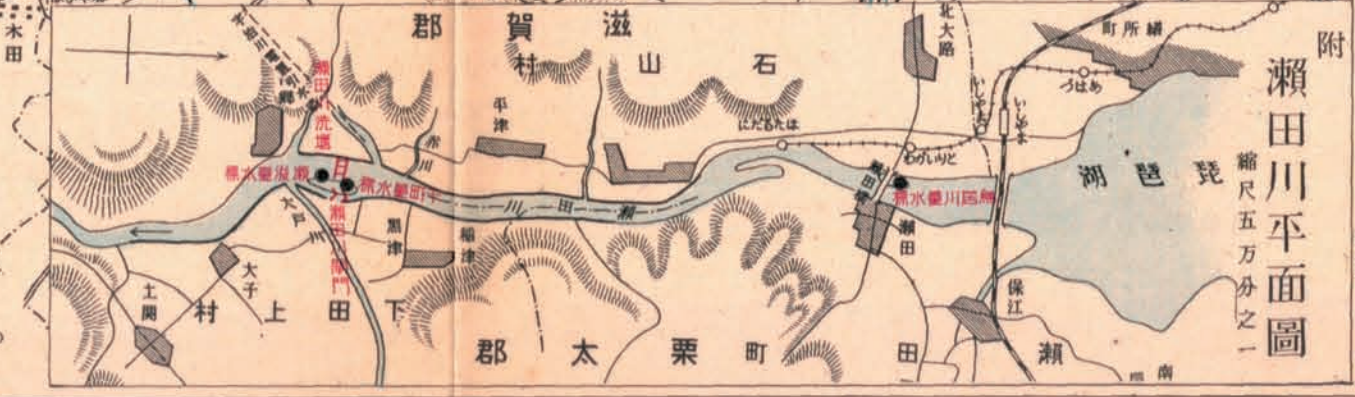




淀川改修増補工事平地面圖



| 凡例 |   |   |   |   |   |   |   |   |   |   |   |
|----|---|---|---|---|---|---|---|---|---|---|---|
| ○  | ● | ○ | ■ | ■ | ■ | ■ | ■ | ■ | ■ | ■ | ■ |
| 丁  | 量 | 同 | 伏 | 排 | 同 | 開 | 同 | 同 | 同 | 同 | 新 |
| 機  | 水 | 上 | 越 | 水 | 上 | 門 | 上 | 上 | 上 | 上 | 堤 |
| 標  | 工 | 工 | 工 | 工 | 工 | 工 | 工 | 工 | 工 | 工 | 工 |
| 切  | 切 | 切 | 切 | 切 | 切 | 切 | 切 | 切 | 切 | 切 | 切 |



縮尺五十分之一  
1000 2000 3000 4000

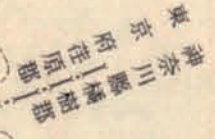









一六 多摩川改修工事平面圖





•



| 例 九   |   |   |   |   |   |   |
|---|---|---|---|---|---|---|
|  |  |  |  |  |  |  |
| 量   | 樋   | 同   | 堀   | 同   | 築   | 新   |
| 水   | 管   | 上   | 鑿   | 上   | 堤   | 堤   |
| 標   | 波   | 波   | 波   | 波   | 工   | 工   |
|   | 刃   | 刃   | 中   | 刃   | 中   | 中   |

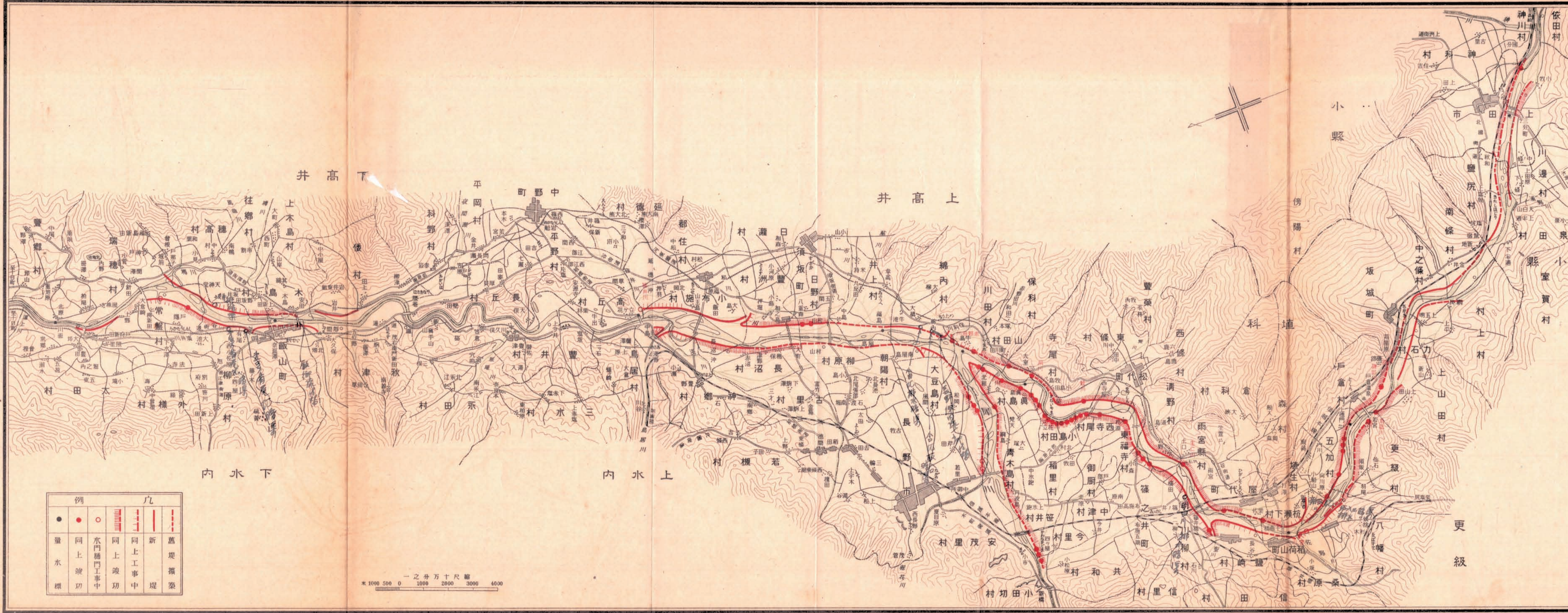


一七 千曲川改修工事平面圖





千曲川改修工事平面圖




| 例 |   | 凡 |   |   |   |
|---|---|---|---|---|---|
| ● | ○ | ■ | ▨ | ▨ | ▨ |
| 量 | 同 | 水 | 同 | 新 | 舊 |
| 水 | 上 | 門 | 上 | 工 | 堤 |
| 標 | 渡 | 橋 | 工 | 事 | 築 |
|   | 功 | 中 | 中 | 中 | 築 |

一之分万十尺縮  
\* 1000 500 0 1000 2000 3000 4000



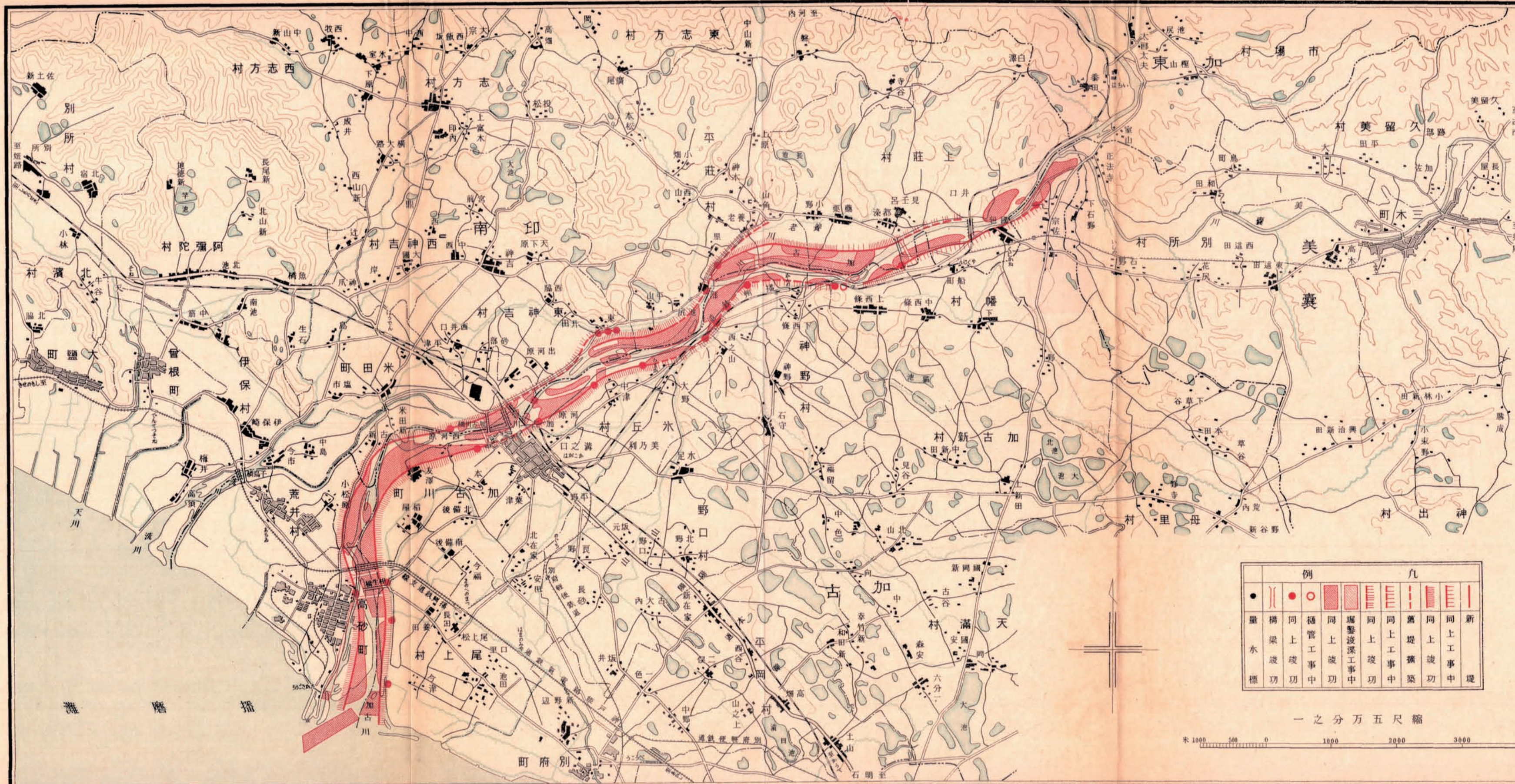
加古川改修工事平面圖

一八 加古川改修工事平面圖





加古川改修工事平面圖



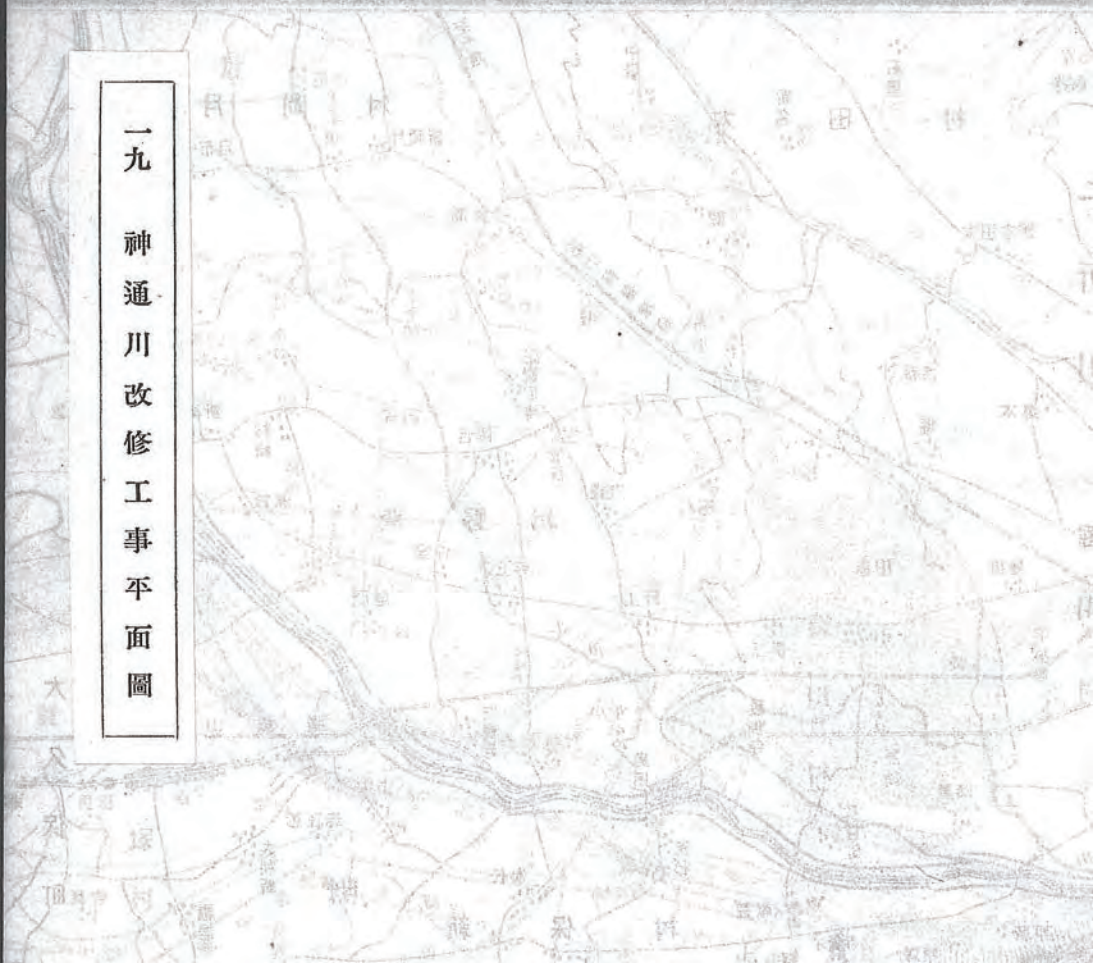
| 例 |    | 凡  |    |    |     |    |    |     |     |
|---|----|----|----|----|-----|----|----|-----|-----|
| ● |    | ●  | ○  | ■  | ▨   | ▨  | ▨  | ▨   | ▨   |
| 量 | 橋  | 同  | 樋  | 同  | 堀   | 同  | 同  | 同   | 新   |
| 水 | 梁  | 上  | 管  | 上  | 鑿   | 上  | 上  | 上   | 上   |
| 標 | 竣工 | 竣工 | 工中 | 竣工 | 深工中 | 竣工 | 工中 | 築工中 | 堤工中 |

縮尺五萬分の一

米 1000 500 0 1000 2000 3000 4000

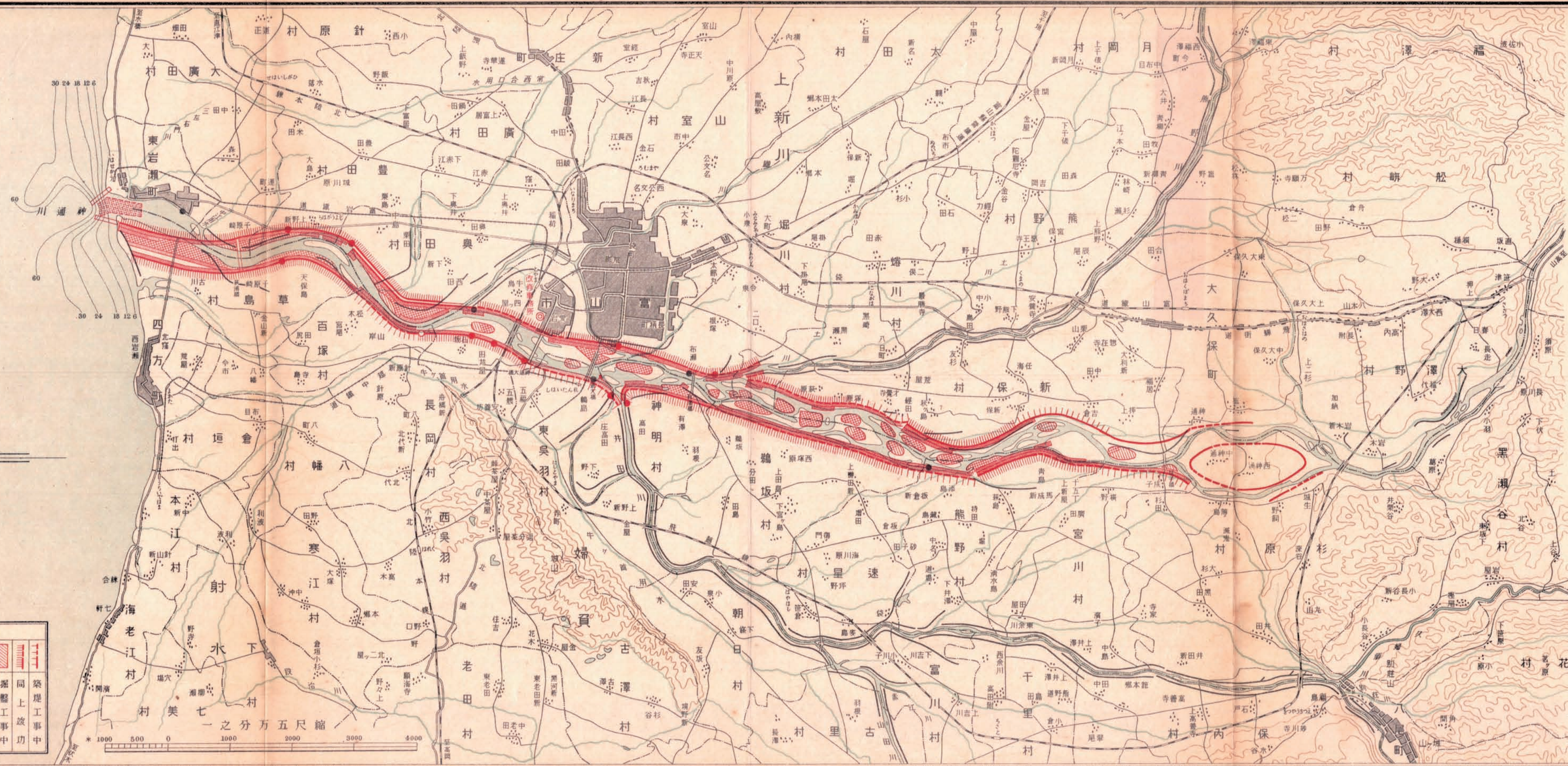


一九 神通川改修工事平面圖





神通川改修工事平面圖



| 例 |   |   | 凡 |   |   |   |   |   |   |   |   |   |
|---|---|---|---|---|---|---|---|---|---|---|---|---|
| ● | ● | ○ |   | ▨ | ▨ | ▨ | ▨ | ▨ | ▨ | ▨ | ▨ | ▨ |
| 量 | 同 | 樁 | 水 | 同 | 渡 | 同 | 護 | 同 | 掘 | 同 | 築 |   |
| 水 | 上 | 門 | 路 | 上 | 溝 | 上 | 岸 | 上 | 盤 | 上 | 堤 |   |
| 標 | 破 | 工 | 破 | 破 | 工 | 破 | 工 | 破 | 工 | 破 | 工 |   |
|   | 功 | 事 | 功 | 功 | 事 | 功 | 事 | 功 | 事 | 功 | 事 |   |

縮尺五萬分之一

米 1000 500 0 1000 2000 3000 4000



# 岩木

## 二〇 岩木川改修工事平面圖



西林崎

飯  
八比办生

飯

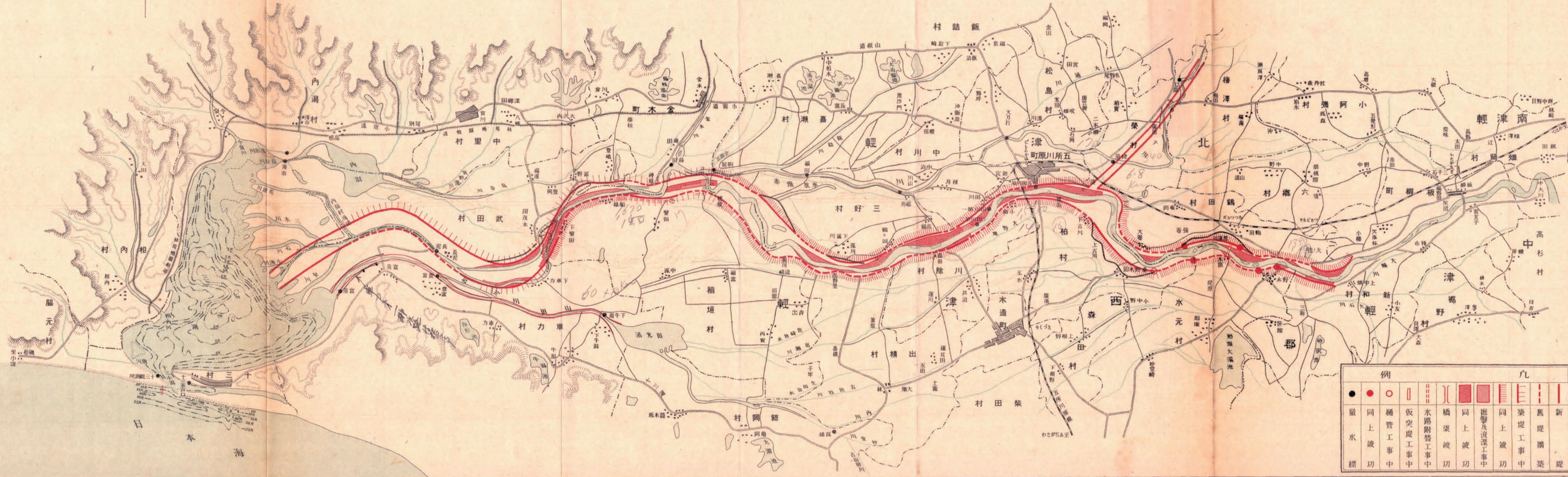
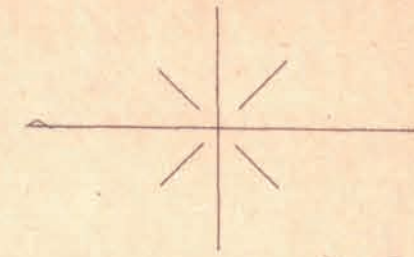
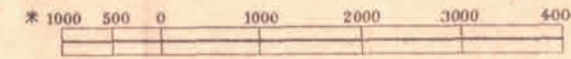
至藤崎

至藤崎



# 岩木川改修工事平面圖

縮尺七萬五千分之一



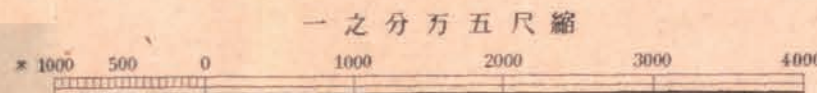
| 例   |    |      |       |        |      |    |         |    |      | 凡  |    |    |
|-----|----|------|-------|--------|------|----|---------|----|------|----|----|----|
| ●   | ○  | □    | ▨     | ▧      | ▩    | ▪  | ▫       | ▬  | ▮    | 新堤 | 舊堤 | 築堤 |
| 量水標 | 同上 | 樋管工事 | 飯突堤工事 | 水路附替工事 | 橋梁改修 | 同上 | 掘鑿及浚渫工事 | 同上 | 築堤工事 | 築堤 | 築堤 | 築堤 |



二  
太田川改修工事平面圖







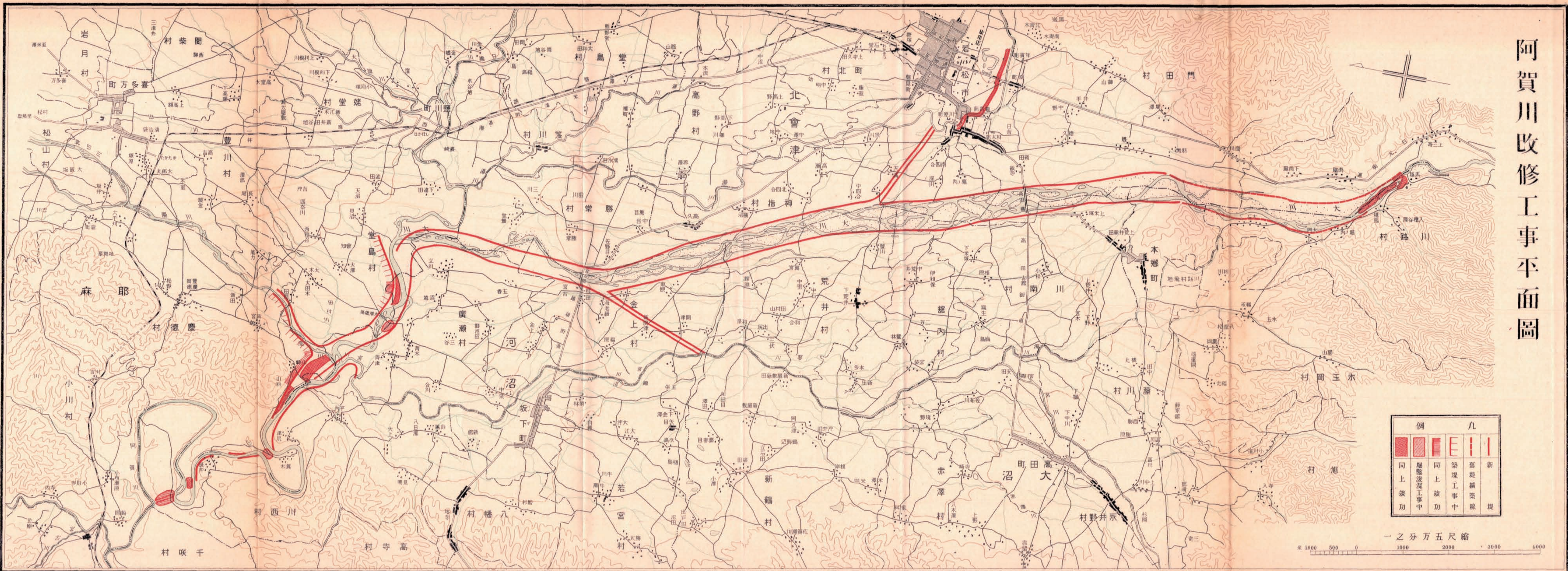


三三 阿賀川改修工事平面圖

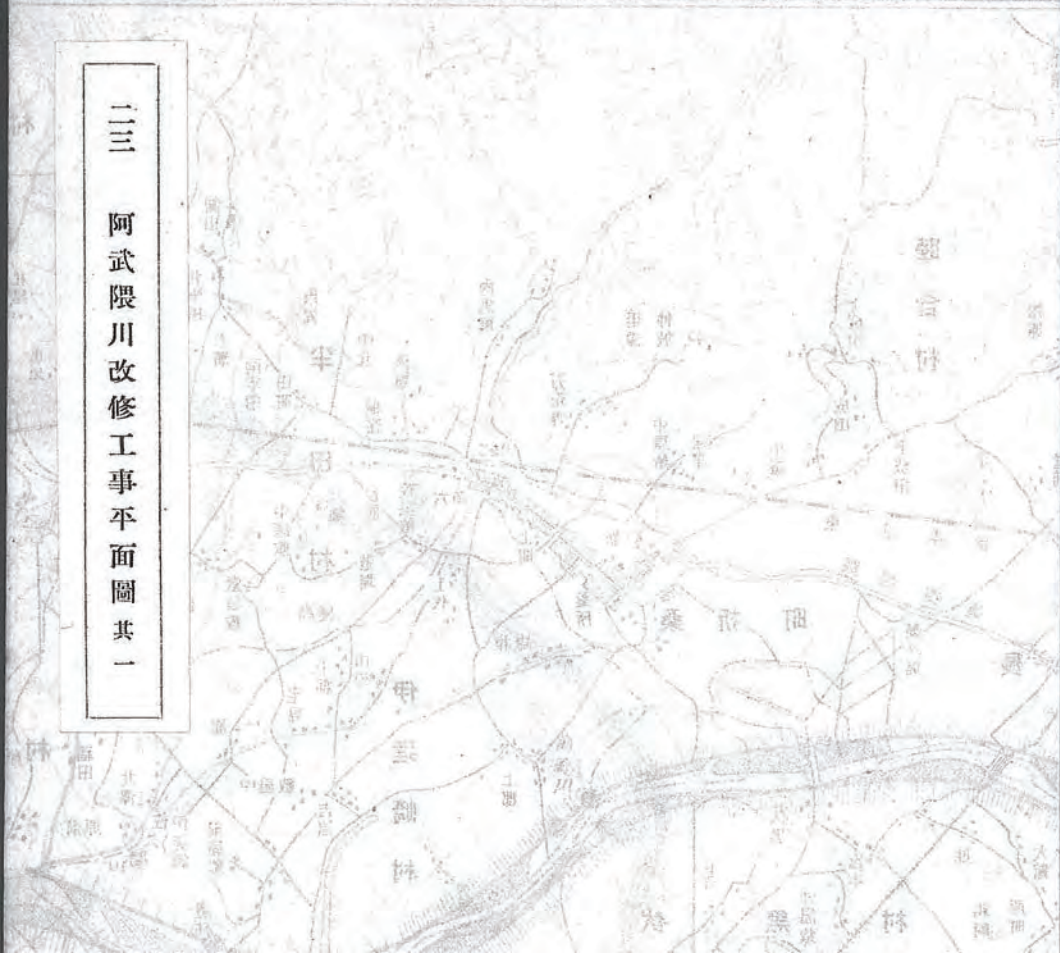




阿賀川改修工事平面圖

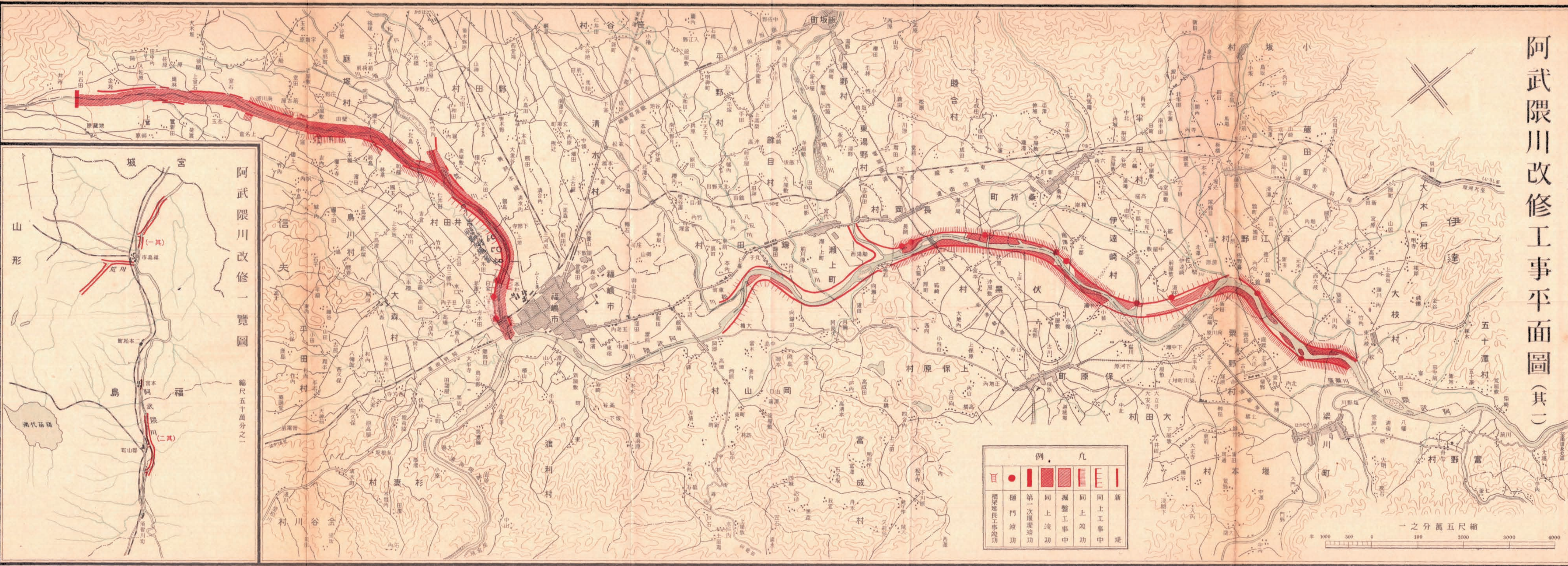








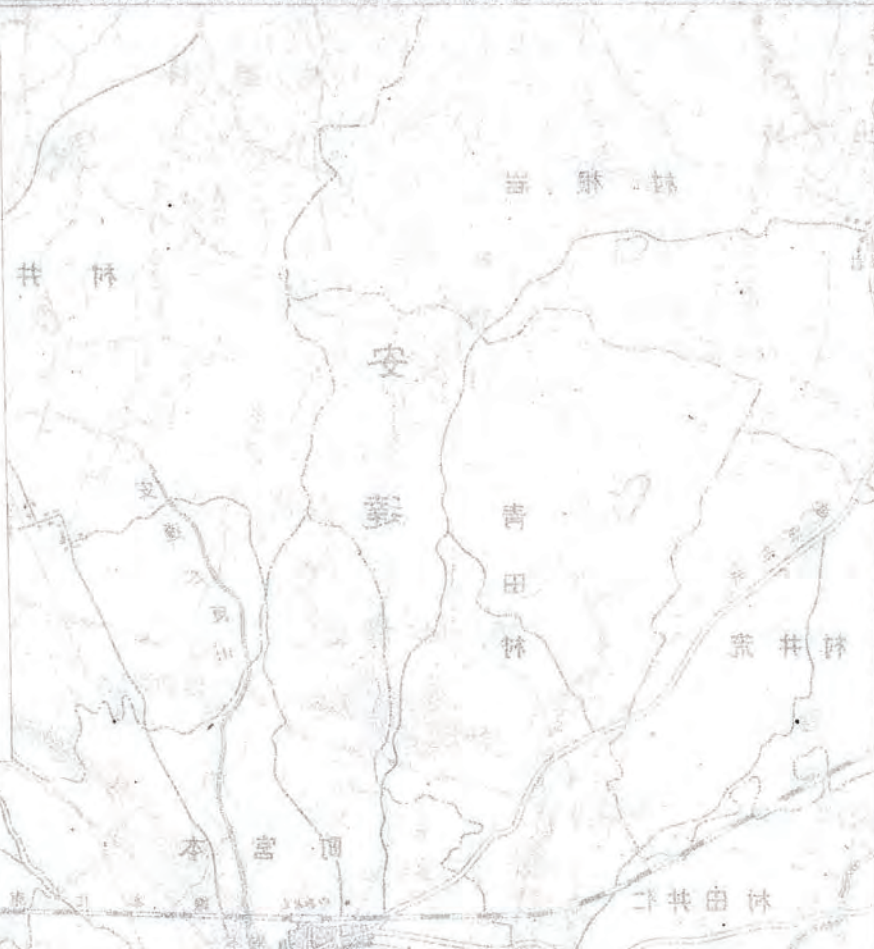
阿武隈川改修工事平面圖(其二)



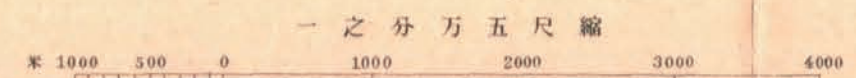


二四

阿武隈川改修工事平面圖其二







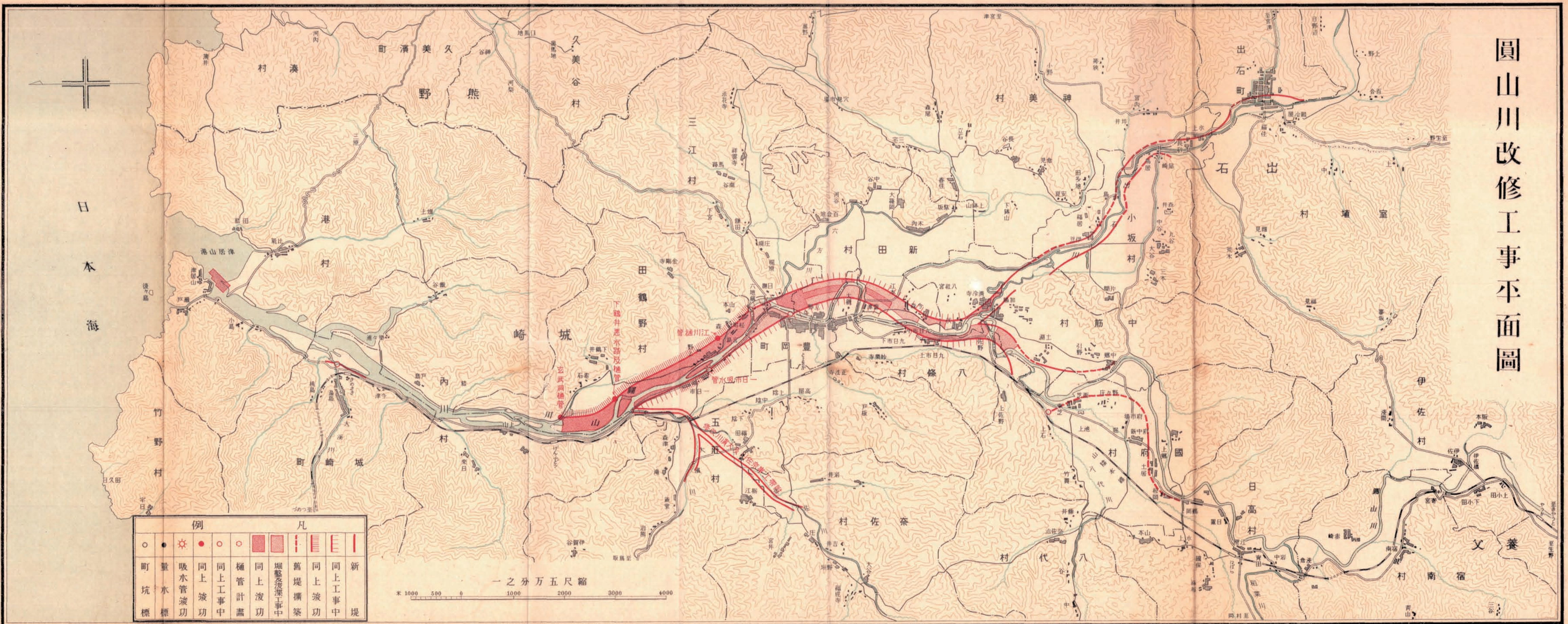


二五 圓山川改修工事平面圖



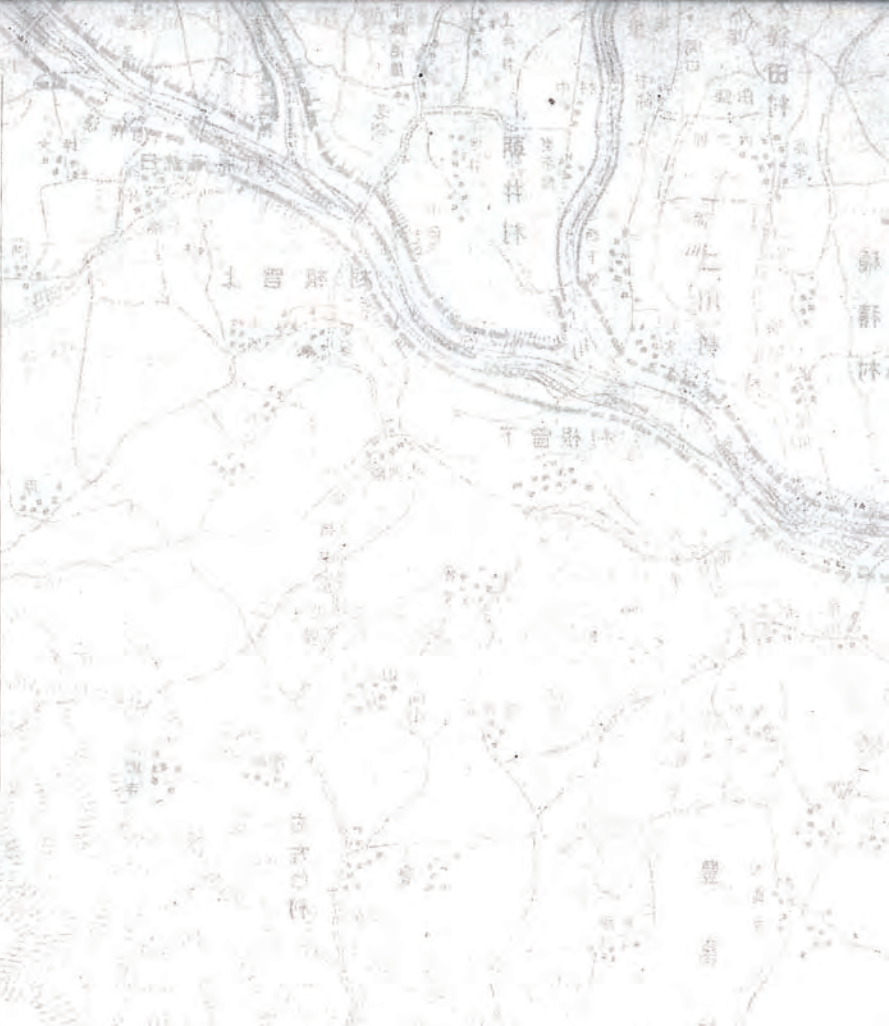


圓山川改修工事平面圖



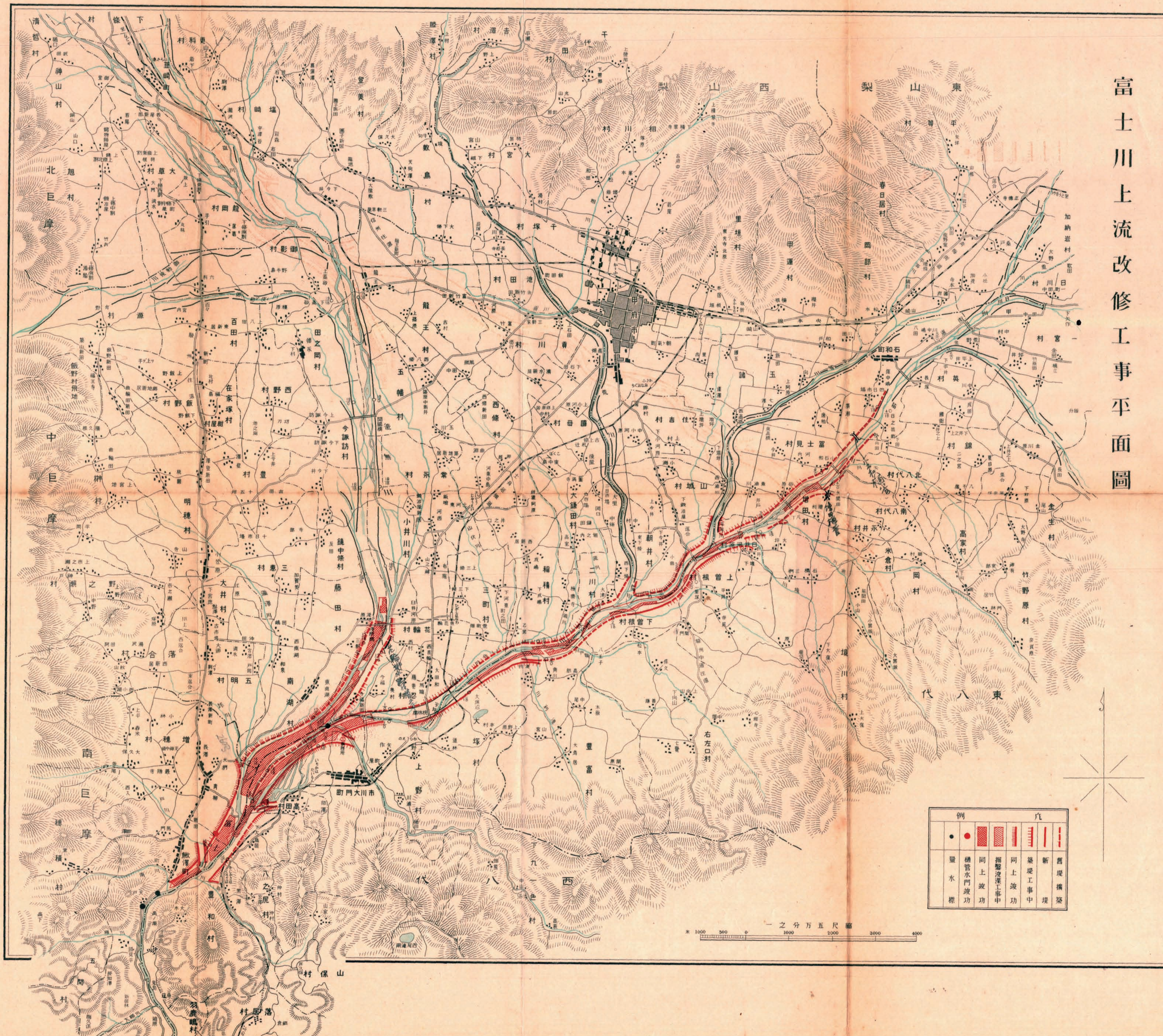


二六 富士川上流改修工事平面圖





富士川上流改修工事平面圖



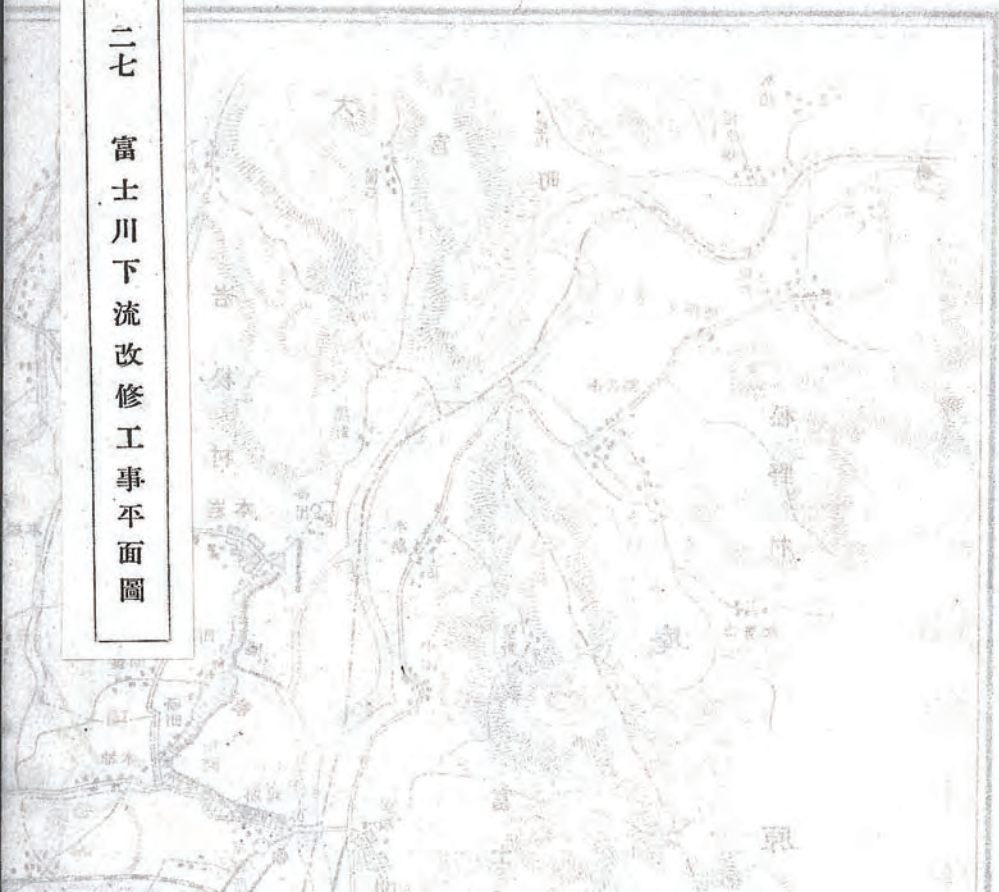
| 例   |        | 凡    |         |
|-----|--------|------|---------|
| ●   | ●      | ■    | ■       |
| 量水標 | 樋管水門竣工 | 同上竣工 | 掘鑿浚渫工事中 |
|     |        | 同上竣工 | 築堤工事中   |
|     |        | 同上竣工 | 新築堤     |
|     |        | 同上竣工 | 舊堤擴築    |

縮尺五萬分の一  
0 1000 2000 3000 4000 米



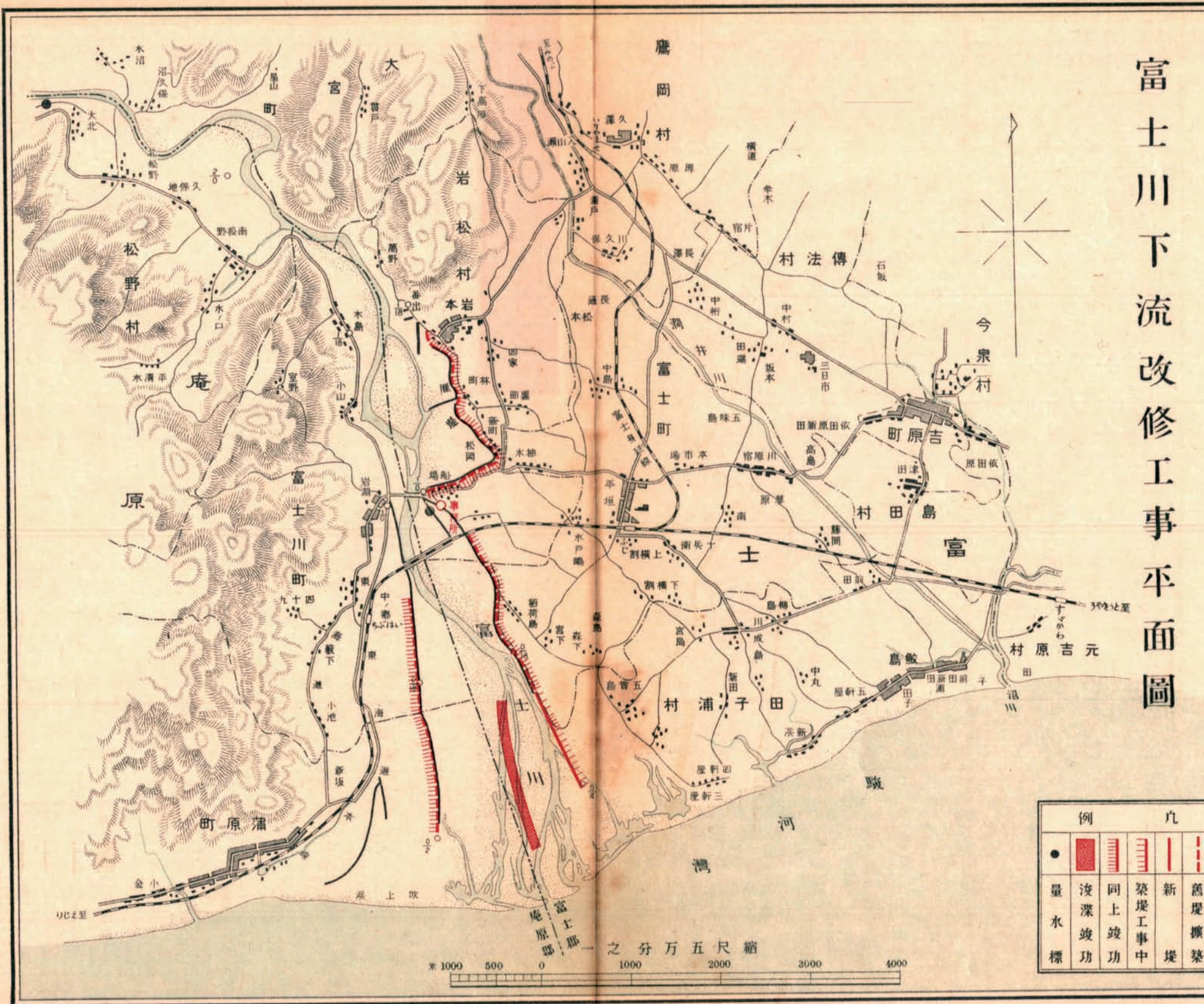
一一六

富士川下流改修工事平面圖





# 富士川下流改修工事平面圖




| 例   | 凡     |
|-----|-------|
| ●   | ■     |
| 量水標 | 浚深竣工  |
|     | 同上竣工  |
|     | 築堤工事中 |
|     | 新堤    |
|     | 舊堤擴張  |

縮尺五萬分 0 1000 2000 3000 4000 米



二八

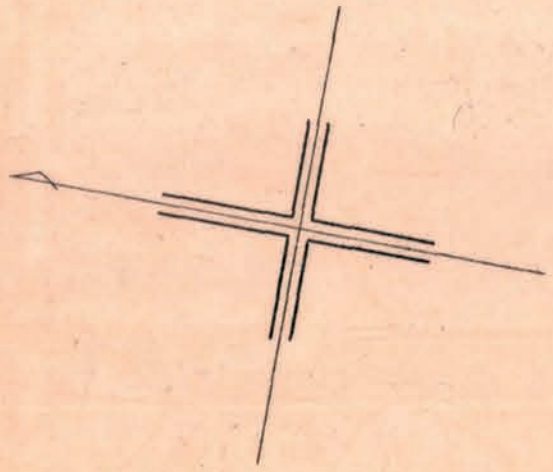

木曾川上流改修工事平面圖







木曾川上流改修工事平面圖

一 之 分 千 五 万 七 尺 韞



| 例   |   |   |   |   |   |   |   |   |   | 凡   |   |
|---|---|---|---|---|---|---|---|---|---|---|---|
|  |  |  |  |  |  |  |  |  |  |  |  |
| 通門殘功  | 同上竣功  | 掘鑿工事中   | 低水路   | 同上竣功  | 築堤工事中   | 舊堤壩築  | 新堤  | 在來堤防  | 廢川敷   |   |   |







斐伊川改修工事平圖

| 例 |   |   |   |   |
|---|---|---|---|---|
| 波 | 同 | 波 | 舊 | 新 |
| 深 | 上 | 漢 | 堤 | 堤 |
| 線 | 波 | 工 | 築 | 堤 |
|   | 功 | 中 |   |   |

縮尺五萬分之一  
0 500 1000 2000 3000 4000

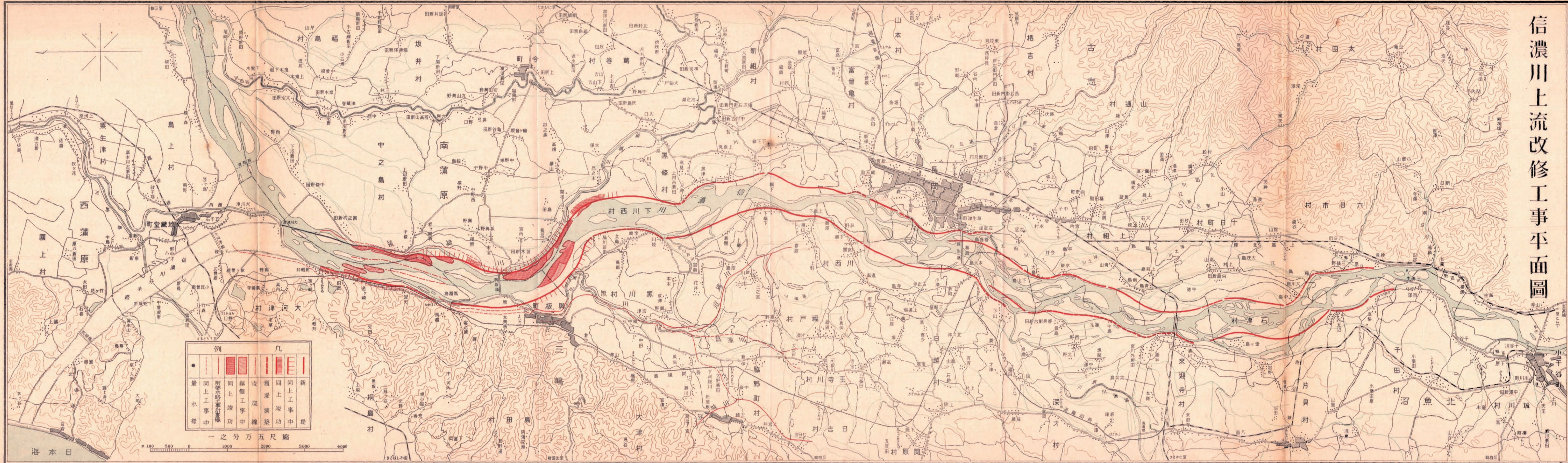


三〇 信濃川上流改修工事平面圖



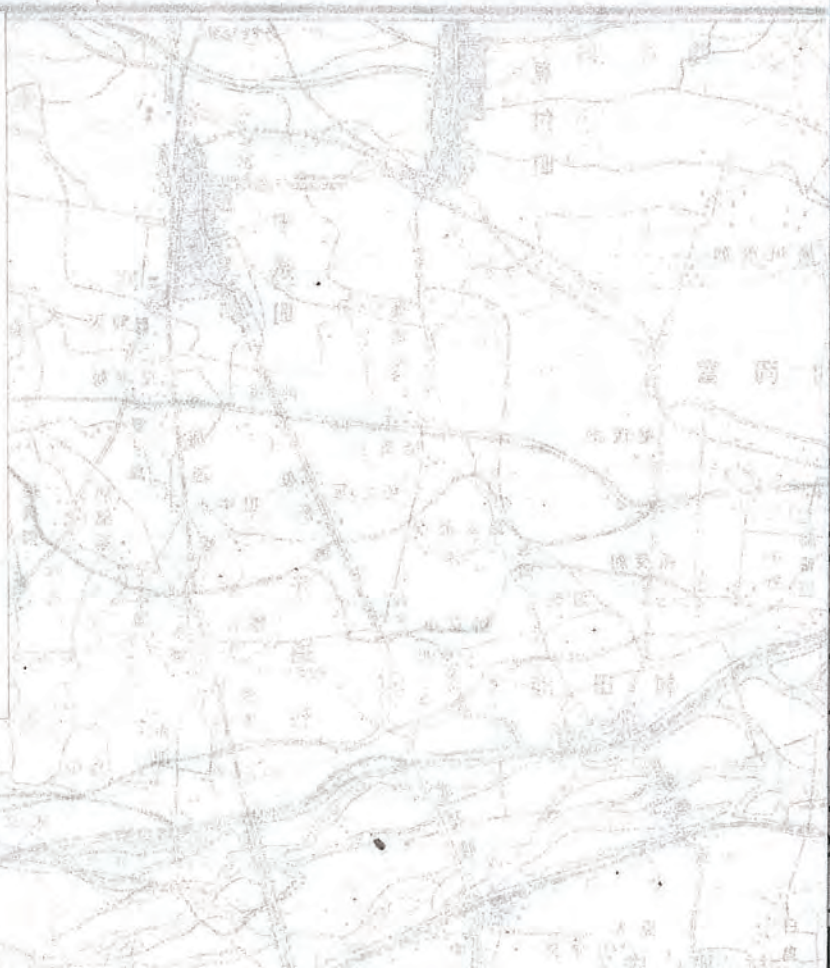


信濃川上流改修工事平面圖



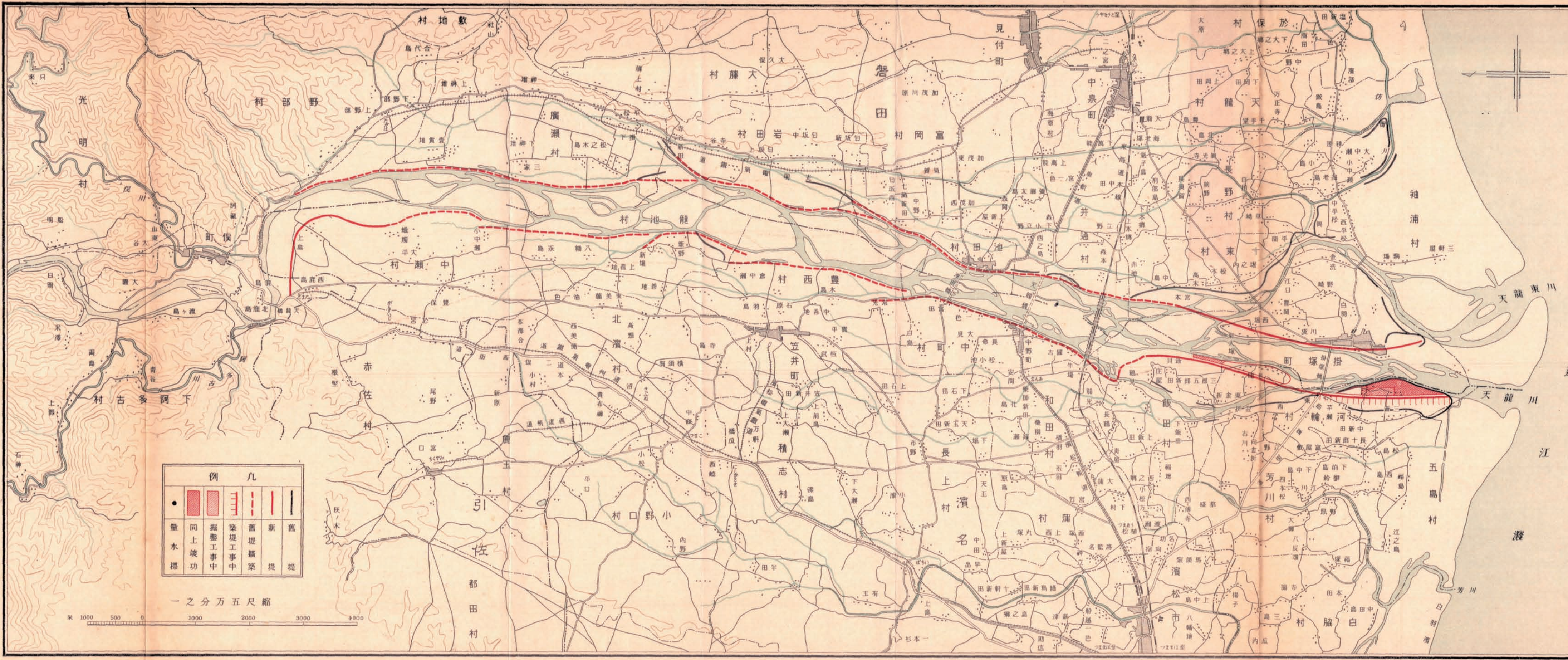


三 天龍川改修工事平面圖



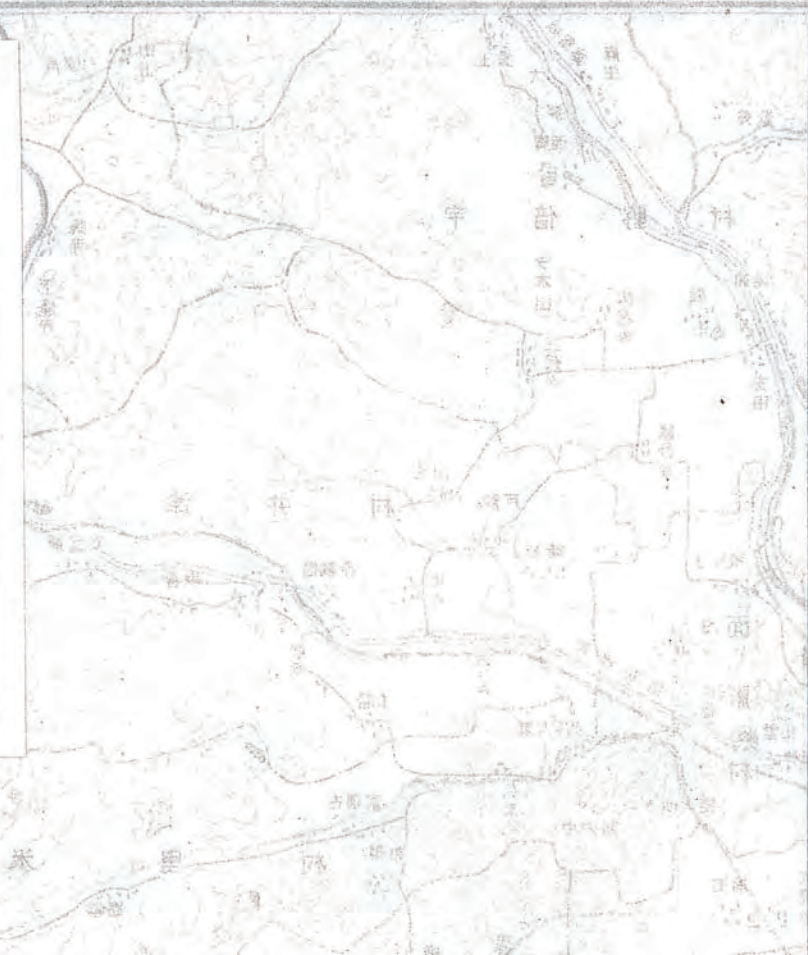


天龍川改修工事平面圖



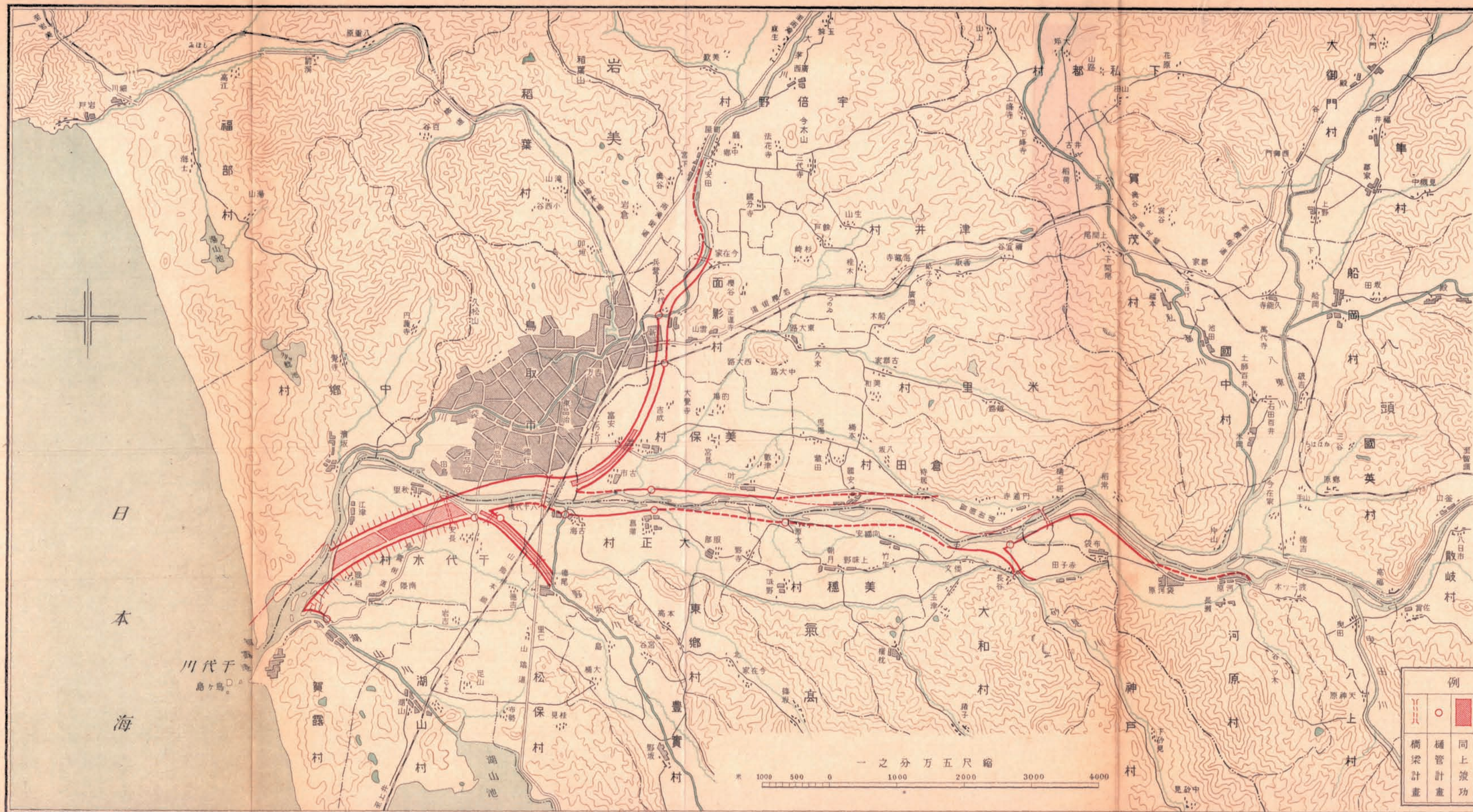


三三 千代川改修工事平面圖



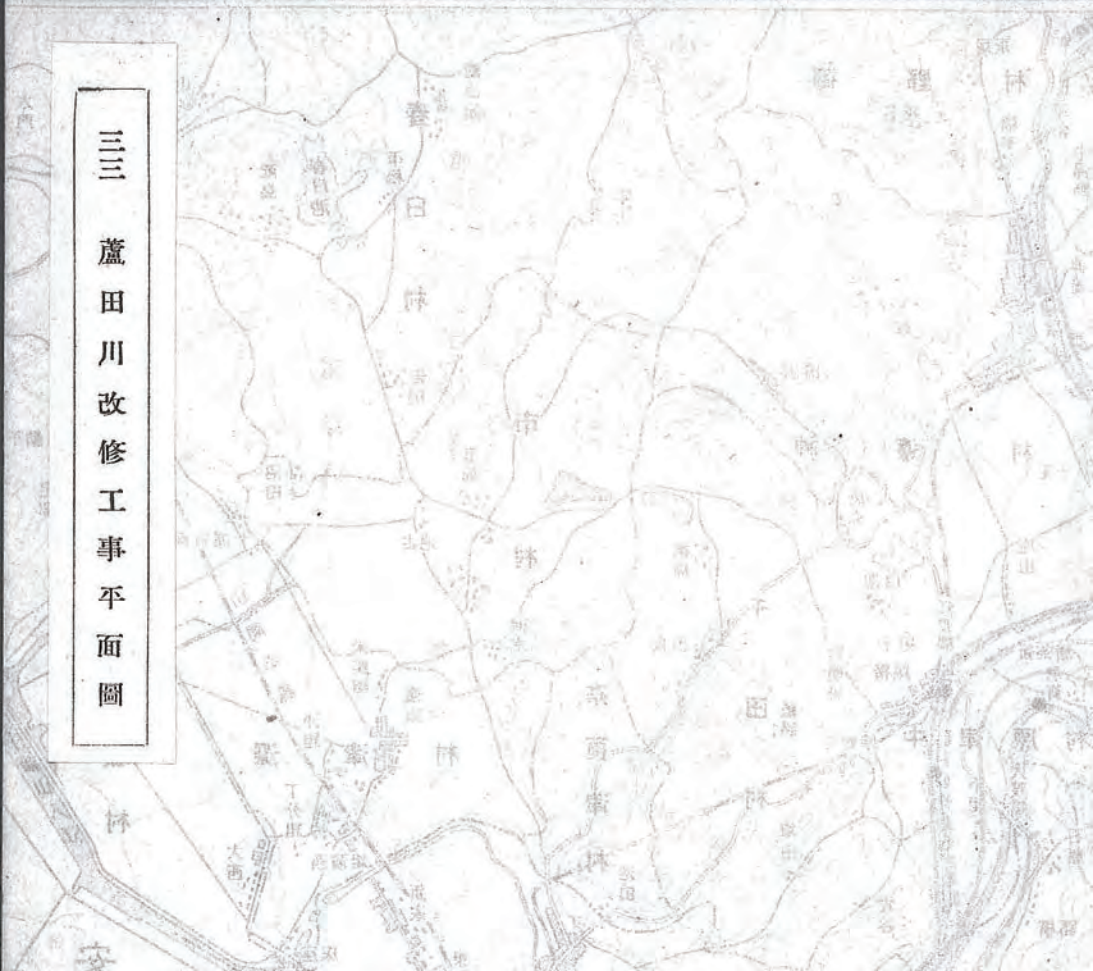


千代川改修工事平面圖






三三 蘆田川改修工事平面圖

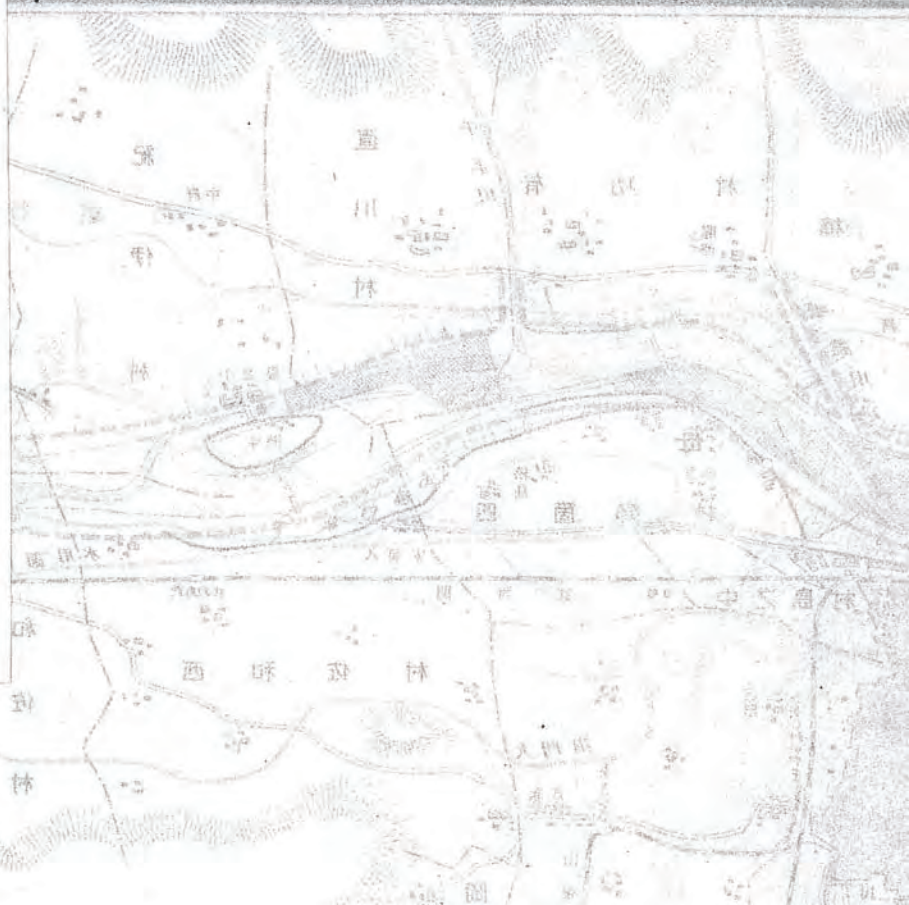




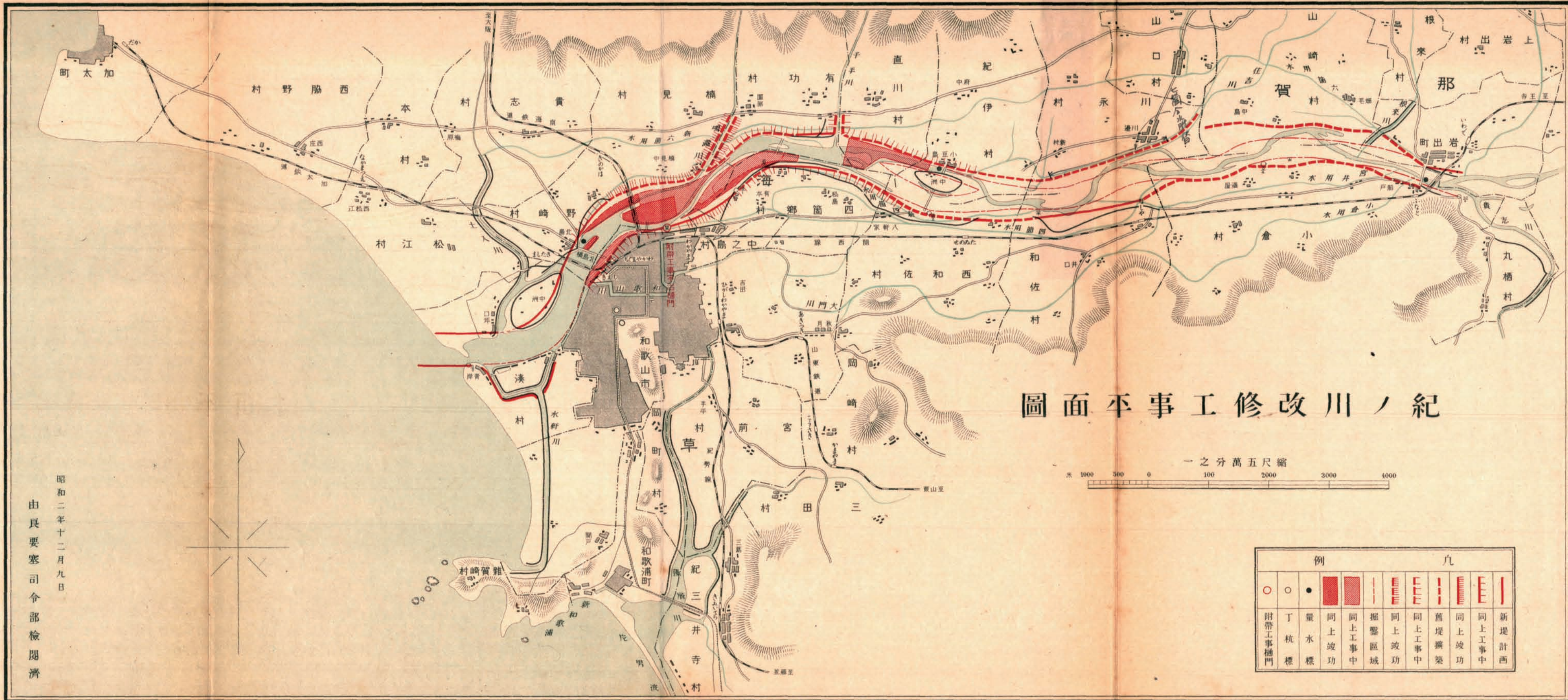




三四 紀ノ川改修工事平面圖







# 紀ノ川改修工事平面圖

縮尺五萬分之一  
 米 1000 500 0 100 2000 3000 4000

| 例      |     |     |      |       | 凡    |      |       |      |      |
|--------|-----|-----|------|-------|------|------|-------|------|------|
| ○      | ○   | ●   | ■    | ▨     | ▨    | ▨    | ▨     | ▨    | ▨    |
| 附帶工事樋門 | 丁杭標 | 量水標 | 同上竣工 | 同上工事中 | 掘鑿區域 | 同上竣工 | 同上工事中 | 舊堤擴築 | 同上竣工 |
|        |     |     |      |       |      |      |       |      | 新堤計畫 |

昭和二年十二月九日  
 由良要塞司令部檢閱濟



三五 筑後川改修工事平面圖



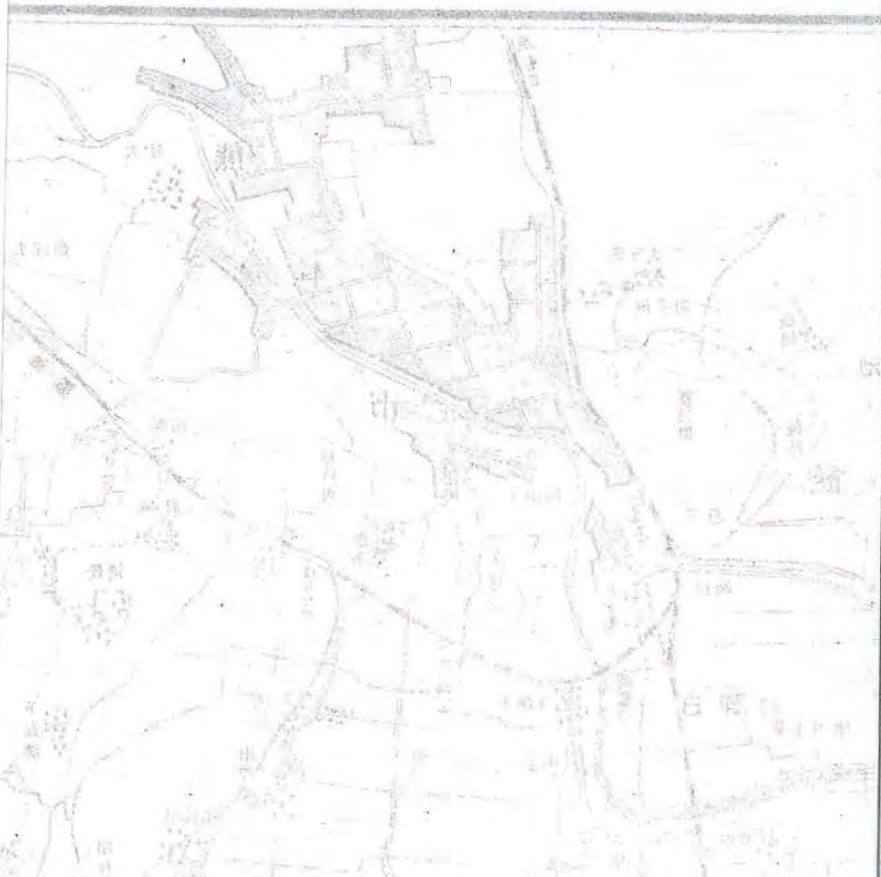


大石村



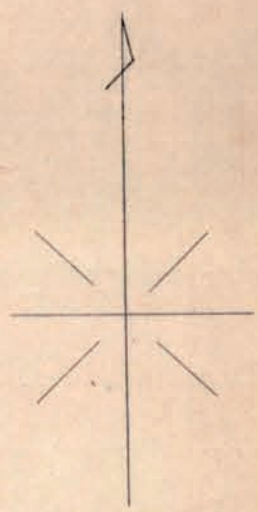


三六  
綠川改修工事平面圖






綠川改修工事平面圖




鳴  
原  
海  
灣



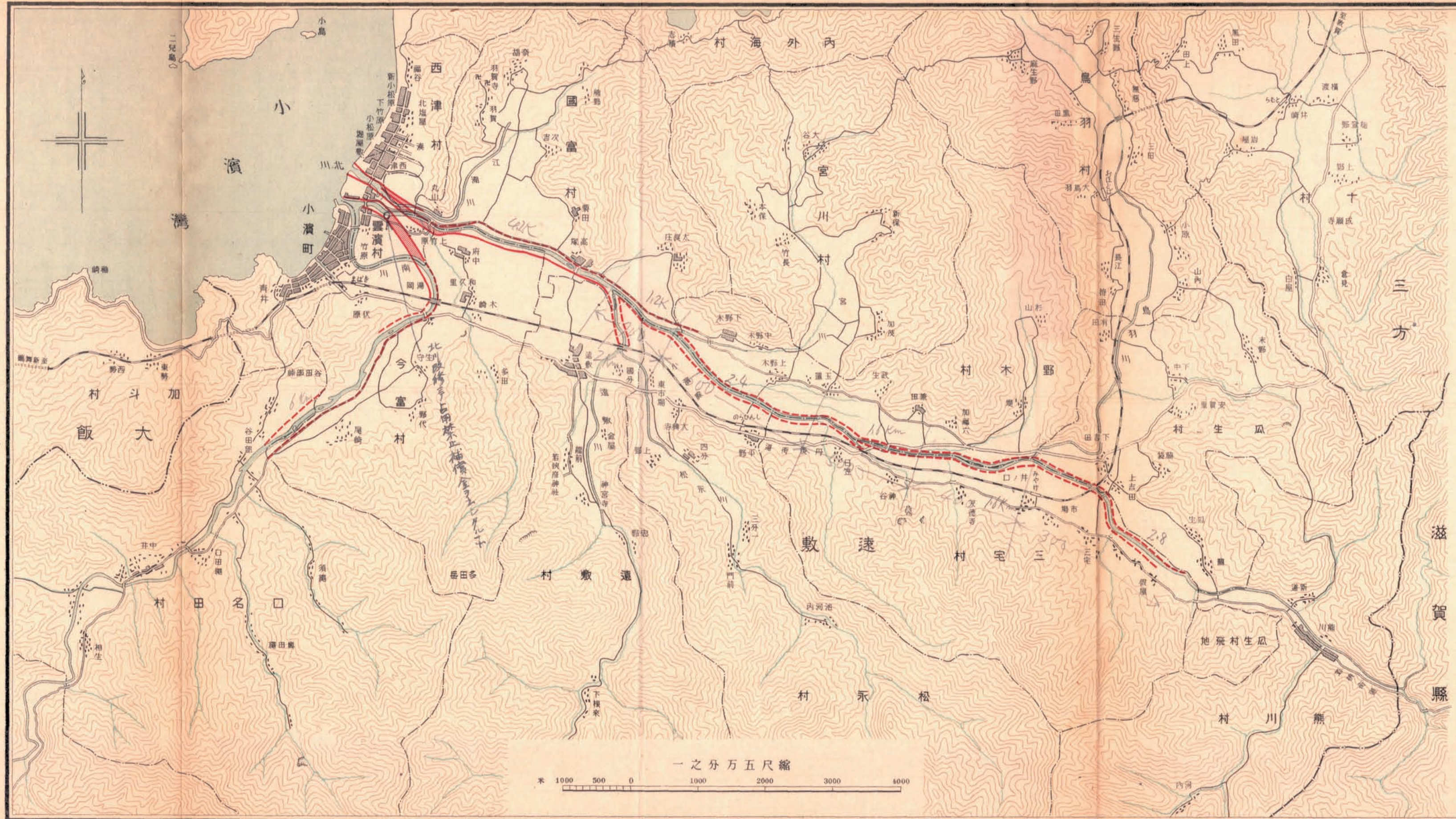


三七 北川改修工事平面圖





# 北川改修工事平面圖



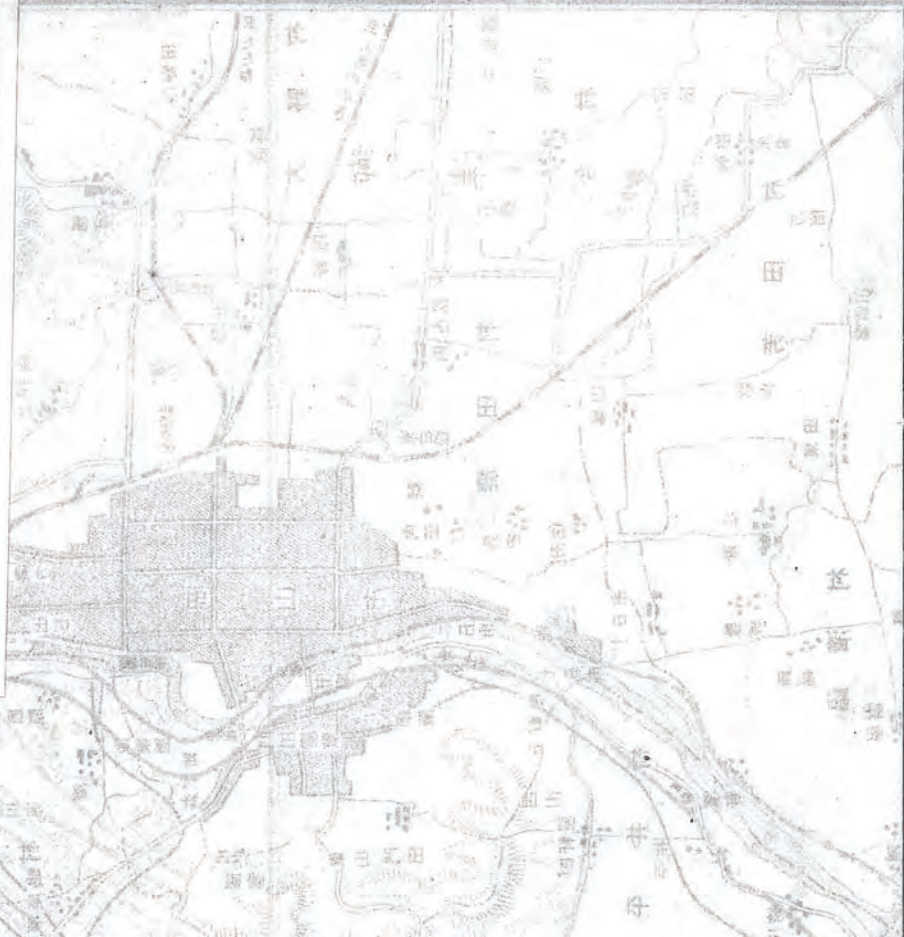
| 例 | 凡    |
|---|------|
|   | 新堤   |
|   | 舊堤   |
|   | 掘鑿工事 |

縮尺五萬分の一

米 1000 500 0 1000 2000 3000 4000



三八 旭川改修工事平面圖

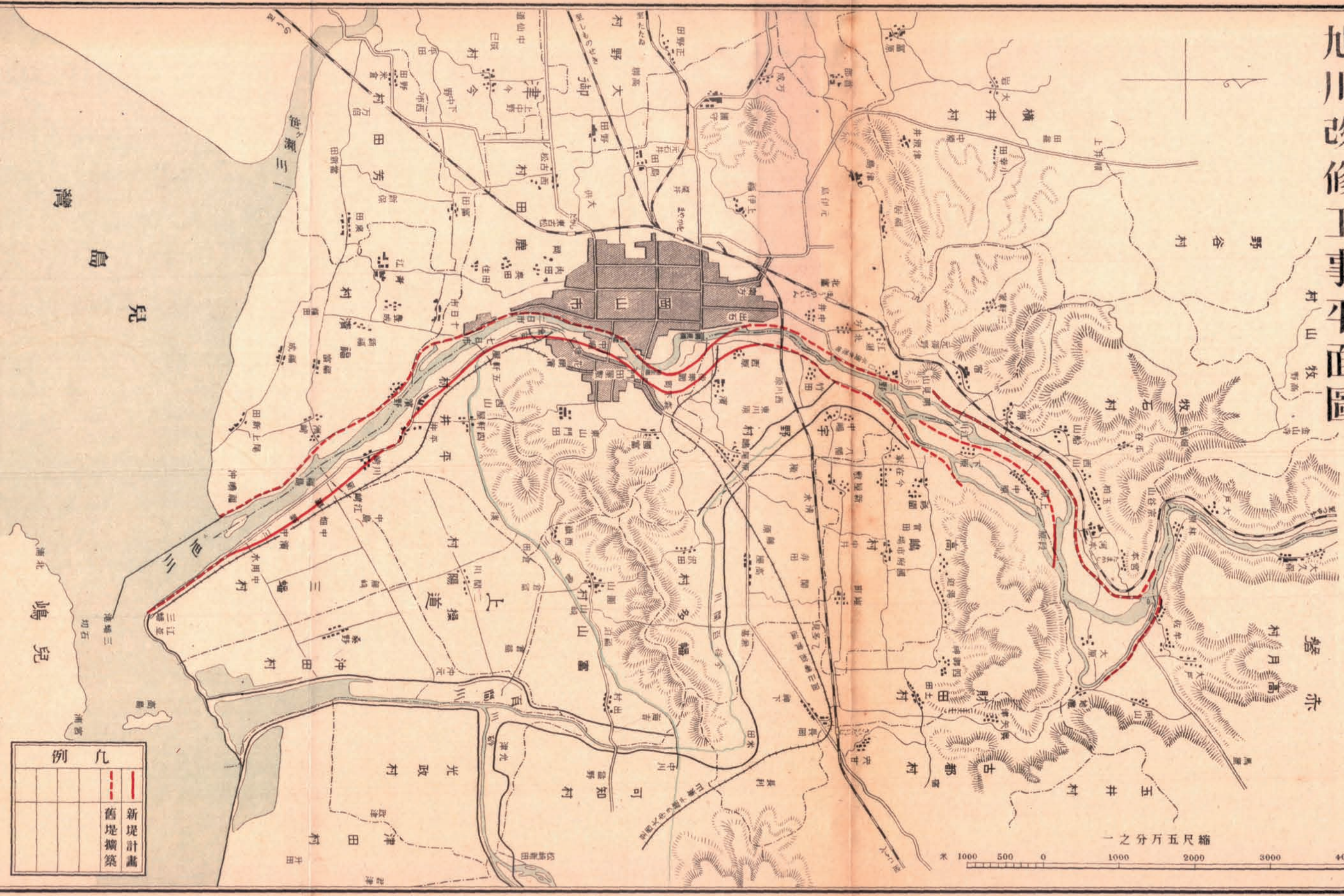




# 旭川改修工事平面圖



縮尺五萬分の一  
0 500 1000 2000 3000 4000 米



凡例

|       |      |
|-------|------|
| —     | 新堤計畫 |
| - - - | 舊堤擴張 |



三九 鬼怒川改修工事平面圖其一

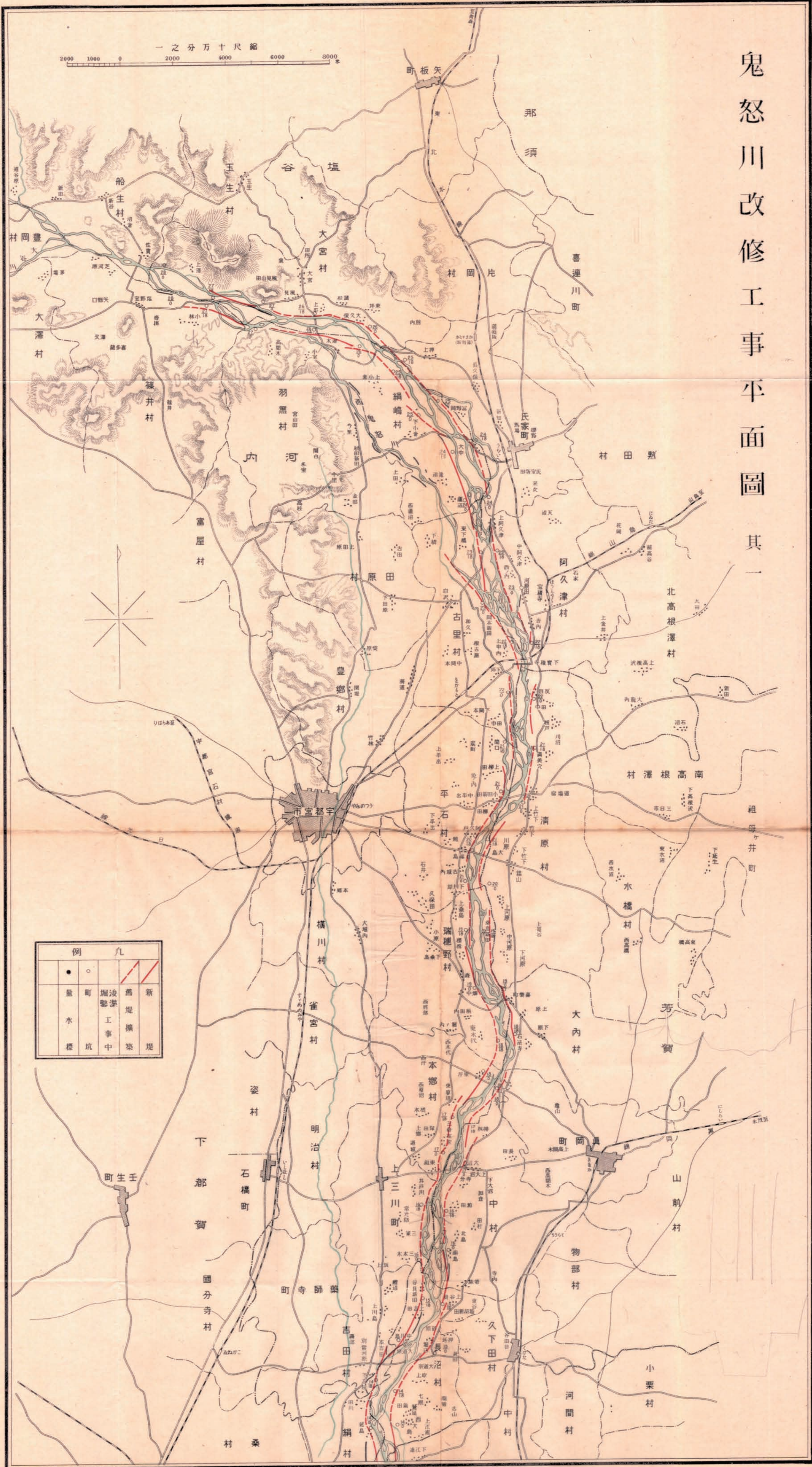




鬼怒川改修工事平面圖 其一

一之分万十尺縮

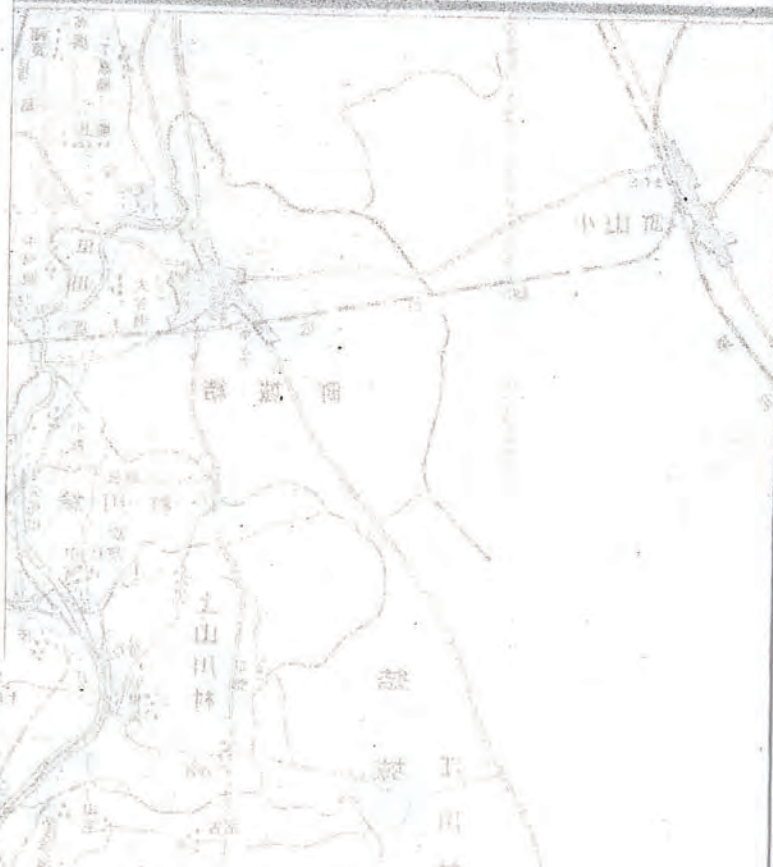
2000 1000 0 2000 4000 6000 8000 米





四〇

鬼怒川改修工事平面圖其二





鬼怒川改修工事平面圖 其二



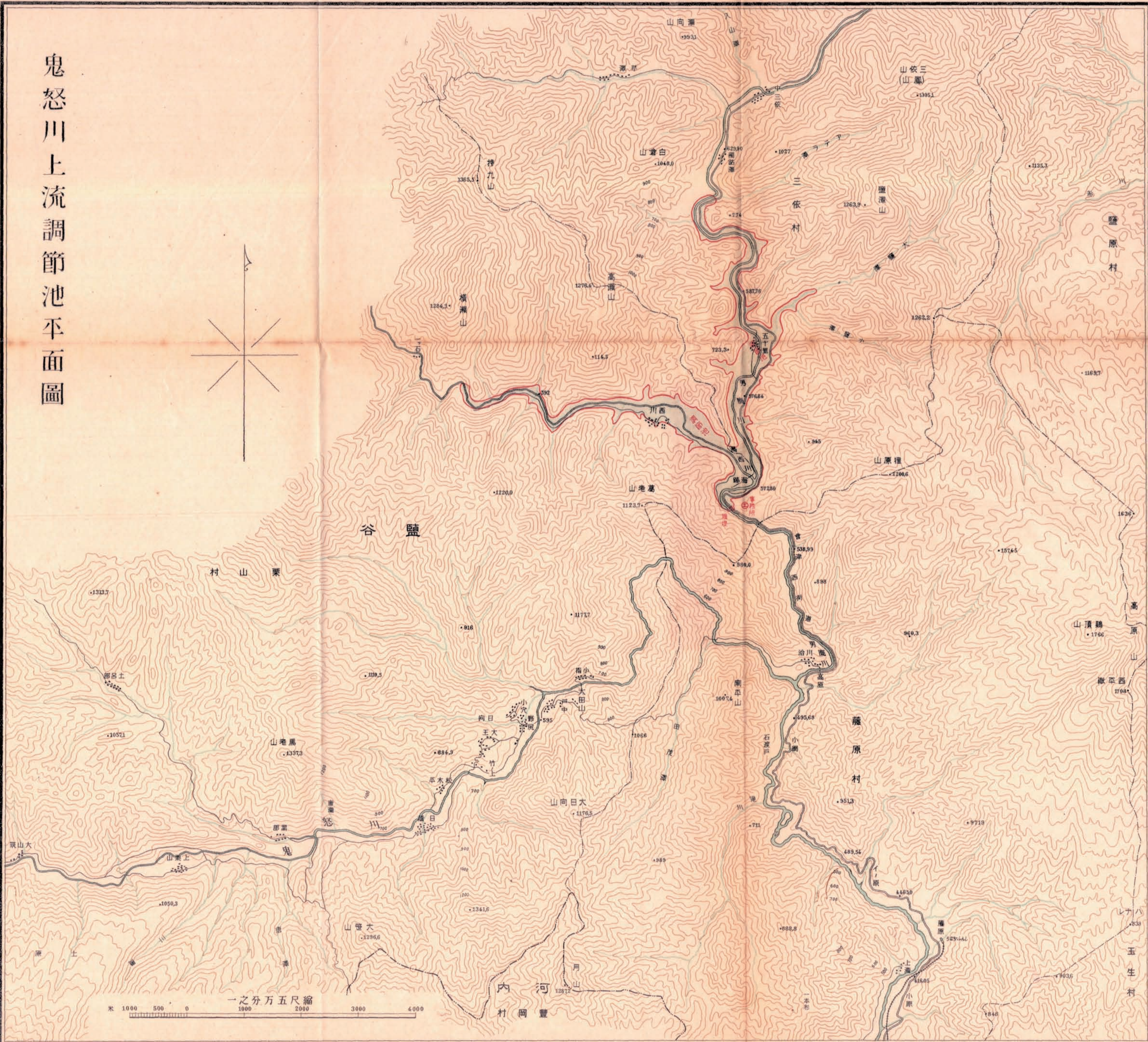
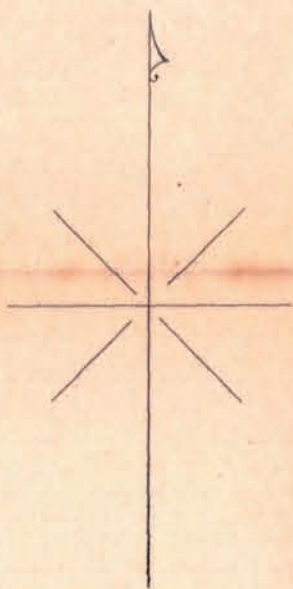


四一 鬼怒川上流調節地平面圖





鬼怒川上流調節池平面圖



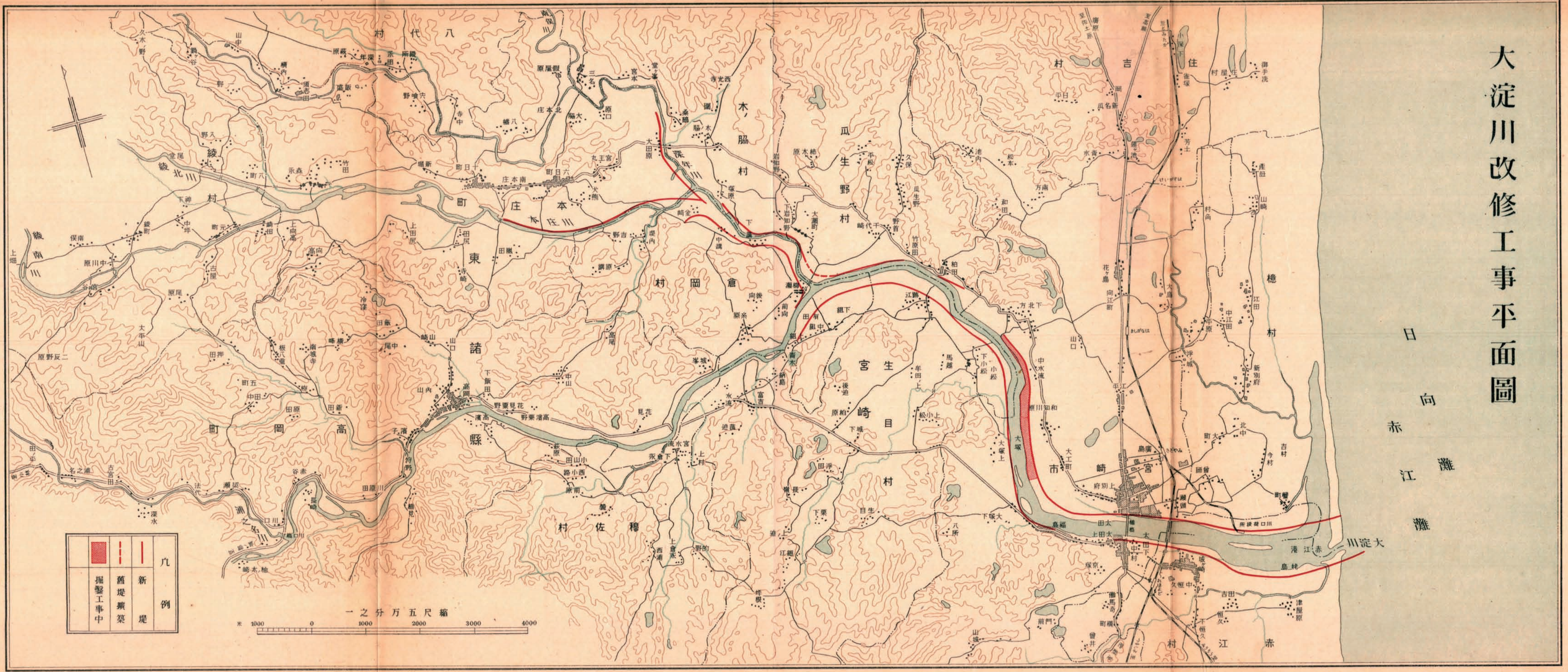


四二 大淀川改修工事平面圖






# 大淀川改修工事平面圖





四三 狩野川改修工事平面圖

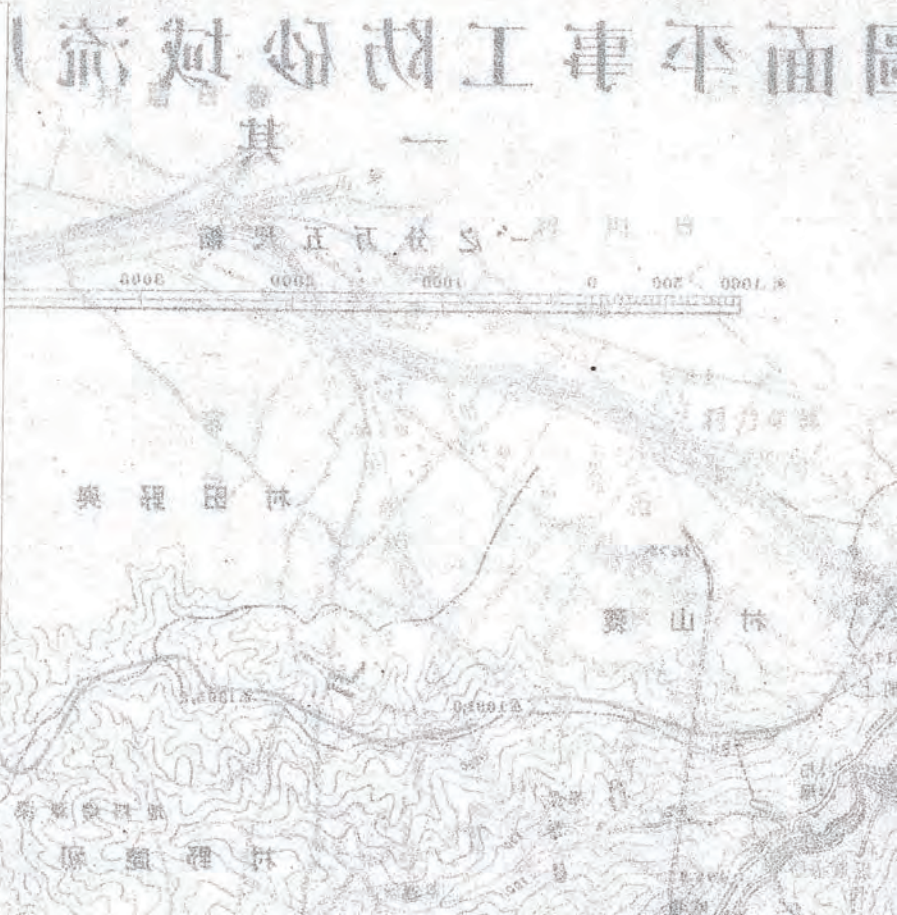




狩野川改修工事平面圖





[illegible]



其一

縮尺五萬分之一





# 富士川流域砂防工事平面圖

四五

富士川流域砂防工事平面圖其二









四六

鬼怒川流域砂防工事平面図

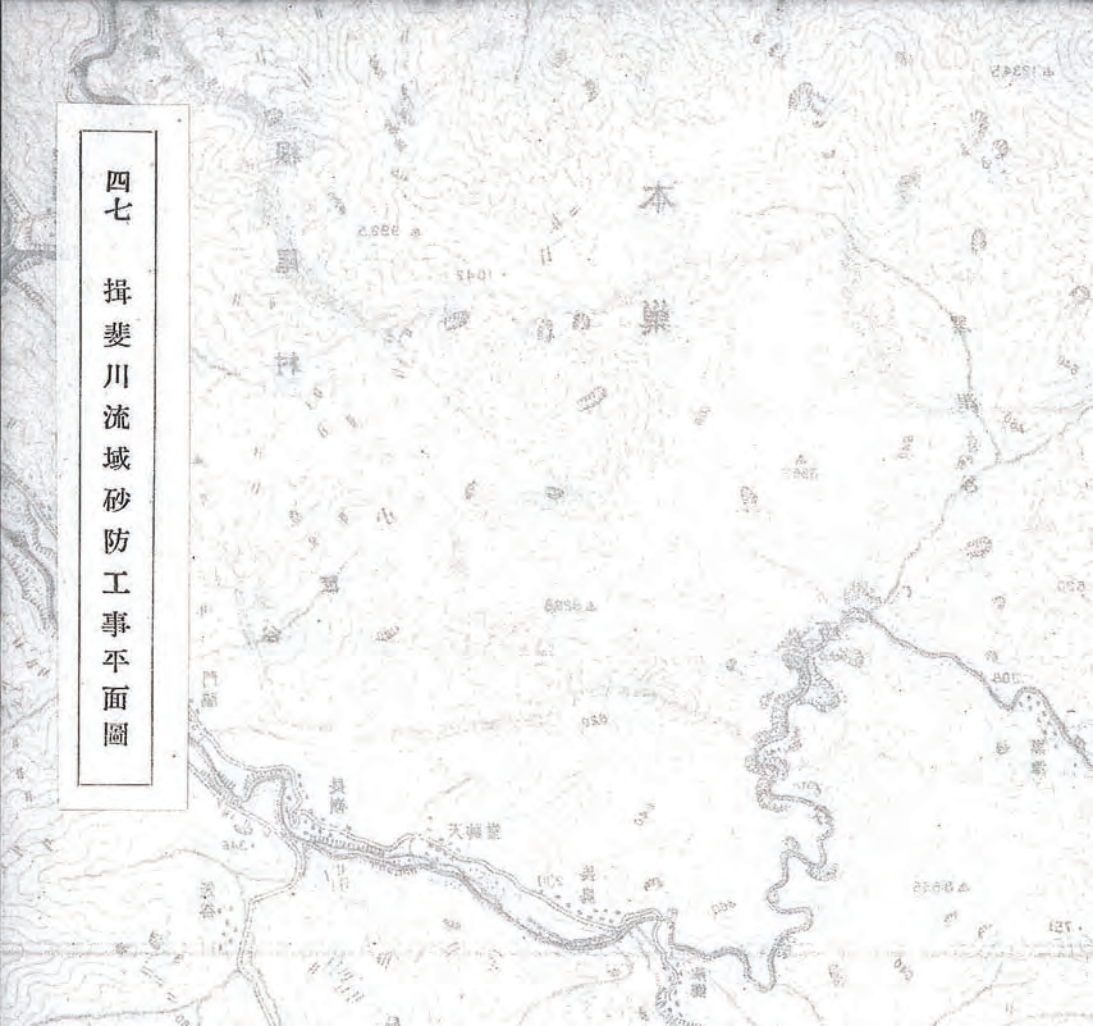


# 鬼怒川流域砂防工事平面圖



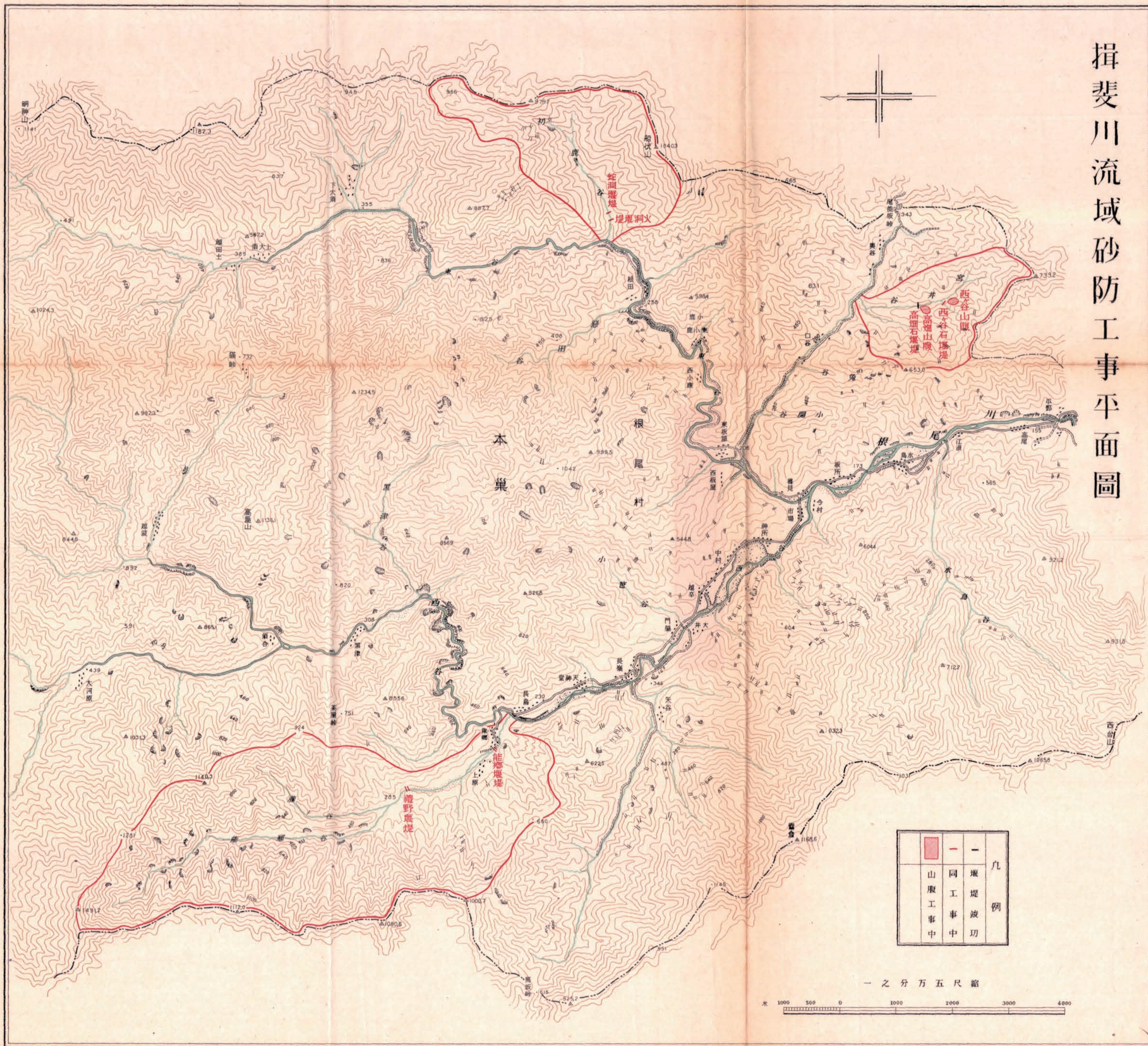


四七  
揖斐川流域砂防工事平面圖





# 揖斐川流域砂防工事平面圖





四八

關門海峽改良工事平面圖

關門海峽改良工事平面圖

關門海峽改良工事平面圖

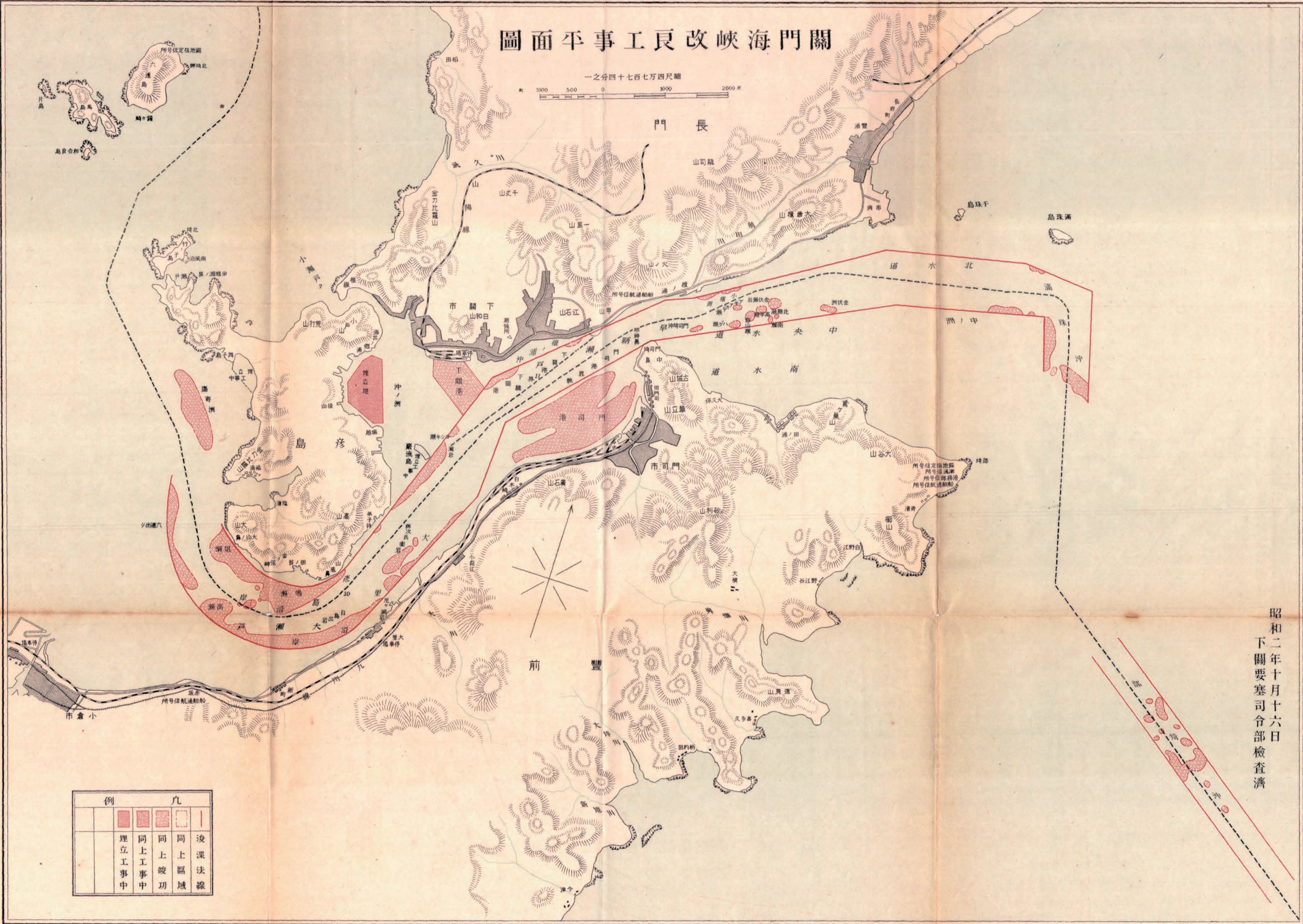
關門

關門海峽改良工事平面圖






關門海峽改良工事平面圖

一之分四十七百七万四尺縮



昭和二年十月十六日  
下關要塞司令部檢査濟

| 例 |  | 凡   |   |   |   |   |
|---|--|---|---|---|---|---|
|   |  |  |  |  |  |  |
|   |  | 埋立工事中   | 同上工事中   | 同上竣功  | 同上區域  | 浚深法線  |



# 平 車 工 築 港 鹽 壩

中華民國八年一月一日

0005

0031

0001

甘密

青洲路

小力山

小力山

小力山

小力山

小力山

東高可都

西高可都

東高可都

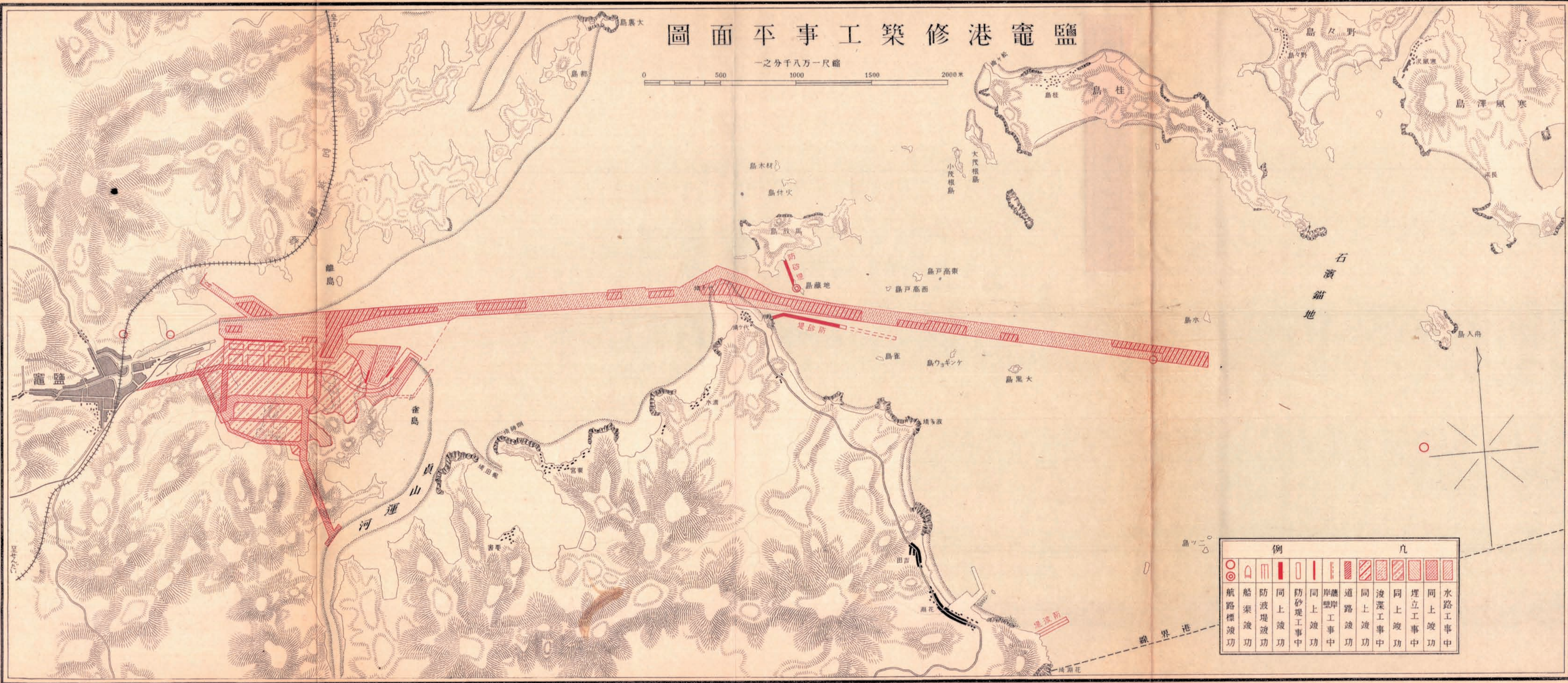
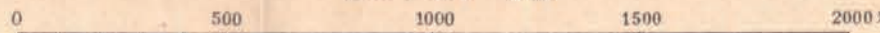
四九















鹽釜港修築工事平面圖



鹽 竈 港 修 築 工 事 平 面 圖

一之分千八万一尺餘



| 例   |   |   |   | 凡   |   |   |   |   |   |   |   |   |   |
|---|---|---|---|---|---|---|---|---|---|---|---|---|---|
|  |  |  |  |  |  |  |  |  |  |  |  |  |  |
| 航路標   | 船渠  | 防波堤   | 同上  | 防砂堤   | 同上  | 護岸  | 道路  | 同上  | 浚深  | 同上  | 埋立  | 同上  | 水路  |
| 功   | 功   | 功   | 功   | 事中  | 功   | 事中  | 功   | 功   | 事中  | 功   | 事中  | 功   | 事中  |

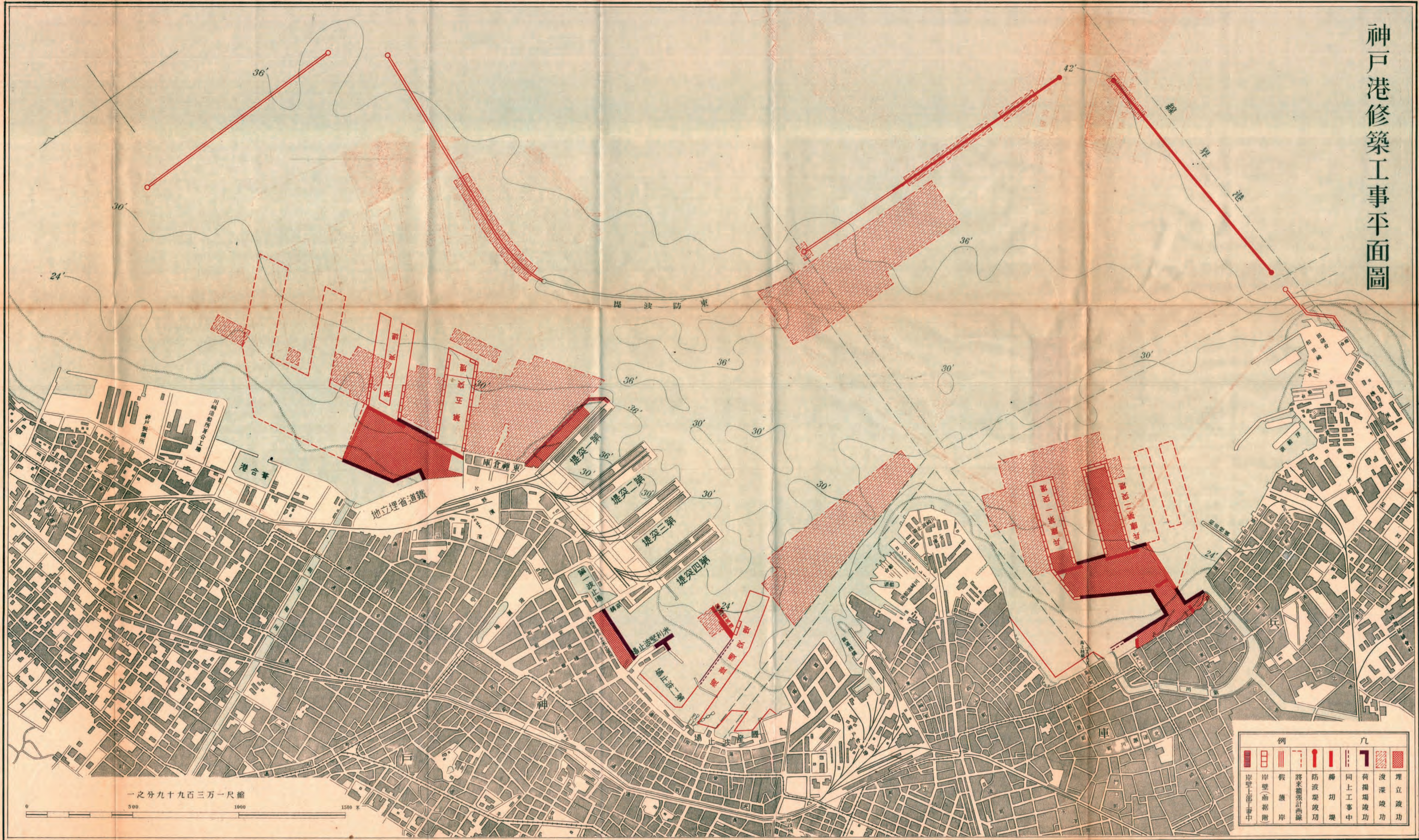


五〇 神戸港修築工事平面圖





神戸港修築工事平面圖



| 例 |         | 凡 |    |
|---|---------|---|----|
|   | 埠頭上部分中  |   | 埋立 |
|   | 岸壁(附据附) |   | 浚深 |
|   | 假       |   | 荷揚 |
|   | 將來擴張計画線 |   | 同上 |
|   | 防波堤竣工   |   | 工事 |
|   | 防波堤竣工   |   | 中  |
|   | 防波堤竣工   |   | 功  |
|   | 防波堤竣工   |   | 功  |
|   | 防波堤竣工   |   | 功  |

一之分九十九百三万一尺縮

0 500 1000 1500 米

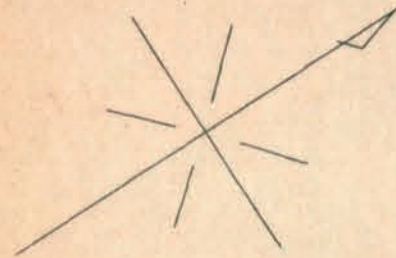


五一 門司港修築工事平面圖



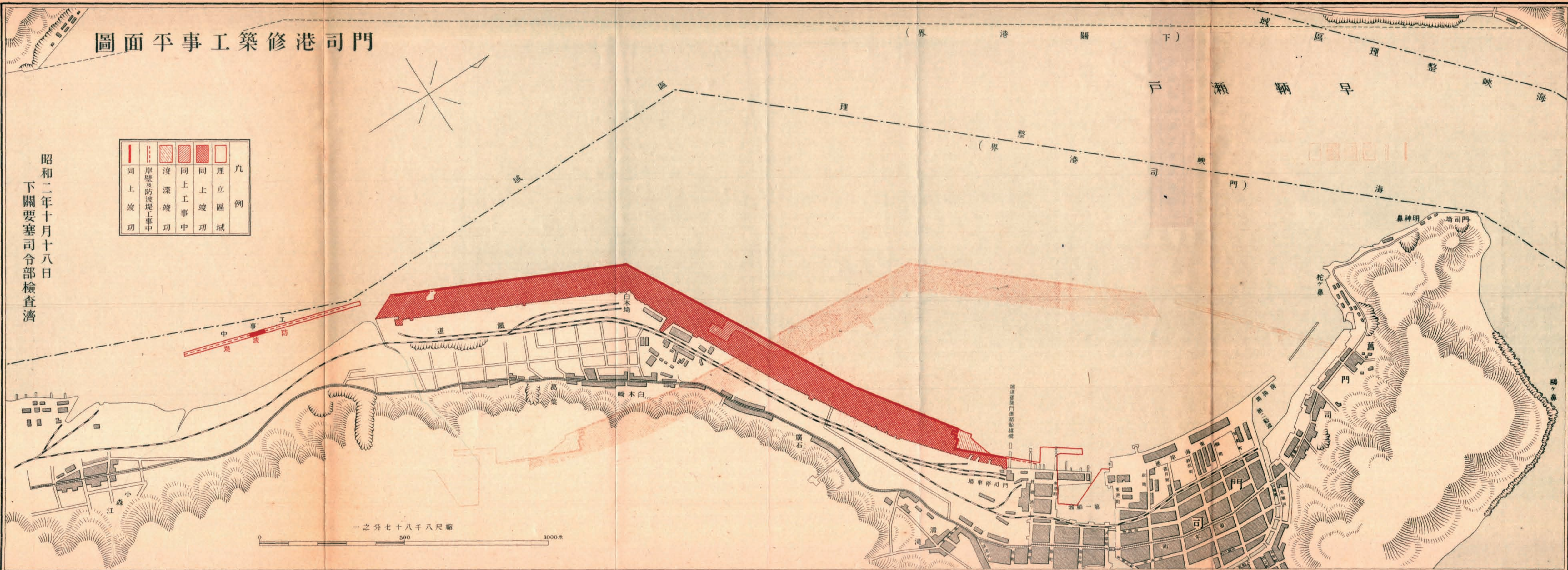


# 門司港修築工事平面圖



|                  |   |                  |                       |                  |                  |        |
|------------------|---|------------------|-----------------------|------------------|------------------|--------|
| 同<br>上<br>竣<br>功 | 岸<br>壁<br>及<br>防<br>波<br>堤<br>工<br>事<br>中 | 浚<br>深<br>竣<br>功 | 同<br>上<br>工<br>事<br>中 | 同<br>上<br>竣<br>功 | 埋<br>立<br>區<br>域 | 凡<br>例 |
|------------------|---|------------------|-----------------------|------------------|------------------|--------|

昭和二年十月十八日  
下關要塞司令部檢査濟



一之分七十八千八尺縮  
500 1000米

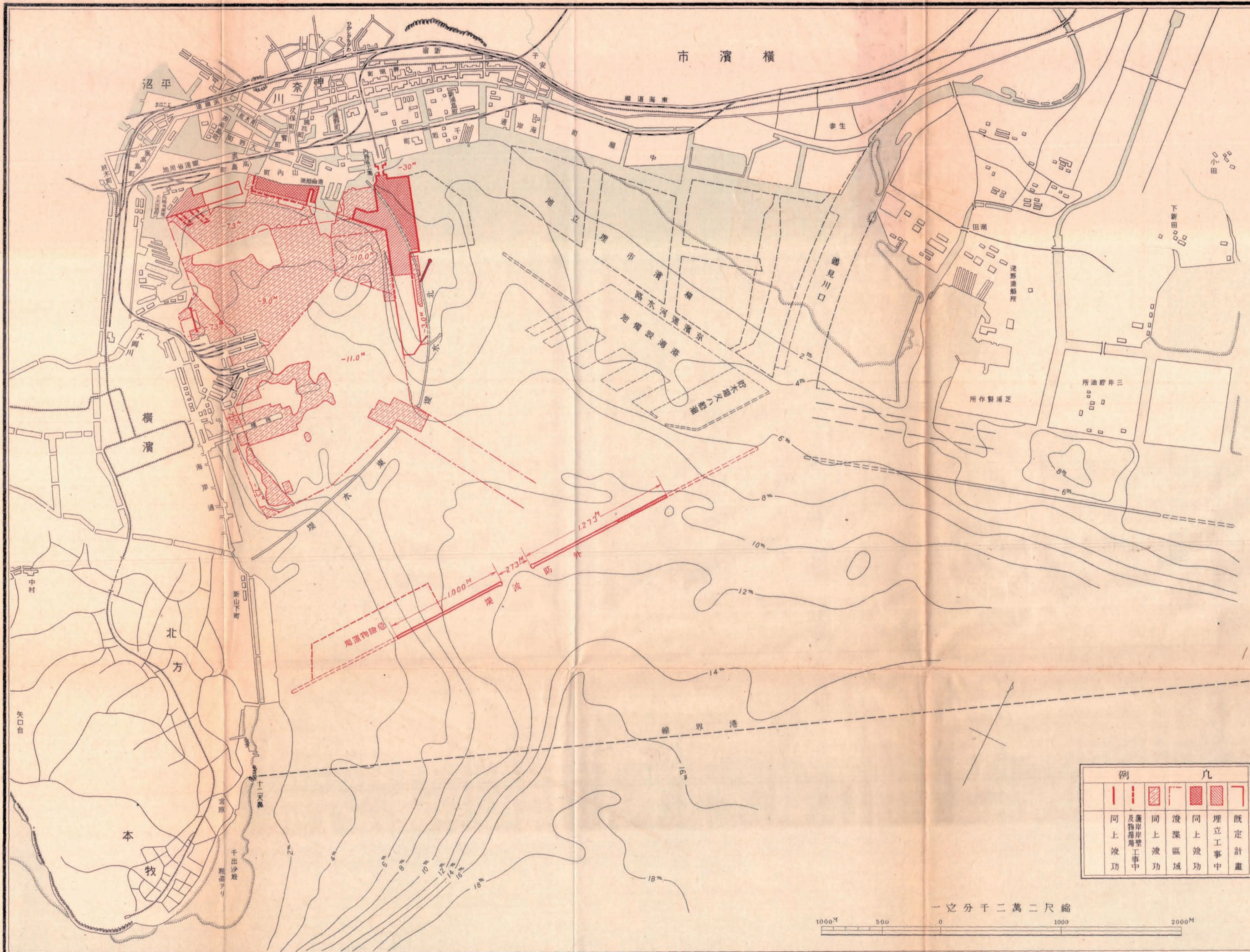


五二 橫濱港修築工事平面圖





# 横濱港修築工事平面圖





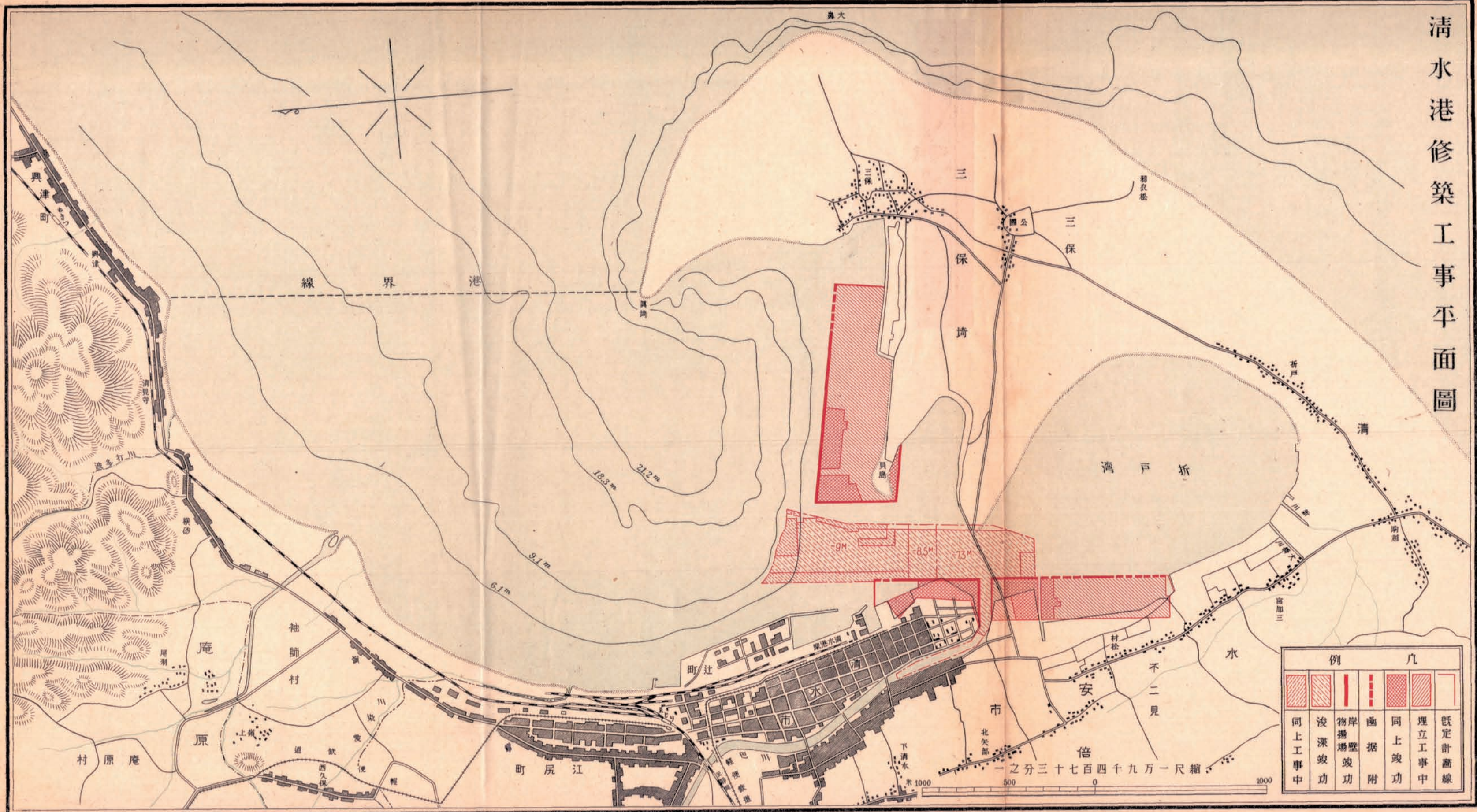
五三

清水港修築工事平面圖





# 清水港修築工事平面圖



| 例     |      | 凡     |       |
|-------|------|-------|-------|
|       |      |       |       |
| 同上工事中 | 浚渫竣功 | 岸壁竣功  | 埋立工事中 |
|       |      | 物揚場竣功 | 既定計畫線 |
|       |      | 函据附   |       |
|       |      | 同上竣功  |       |

縮尺 一万九千四百七十三分之一

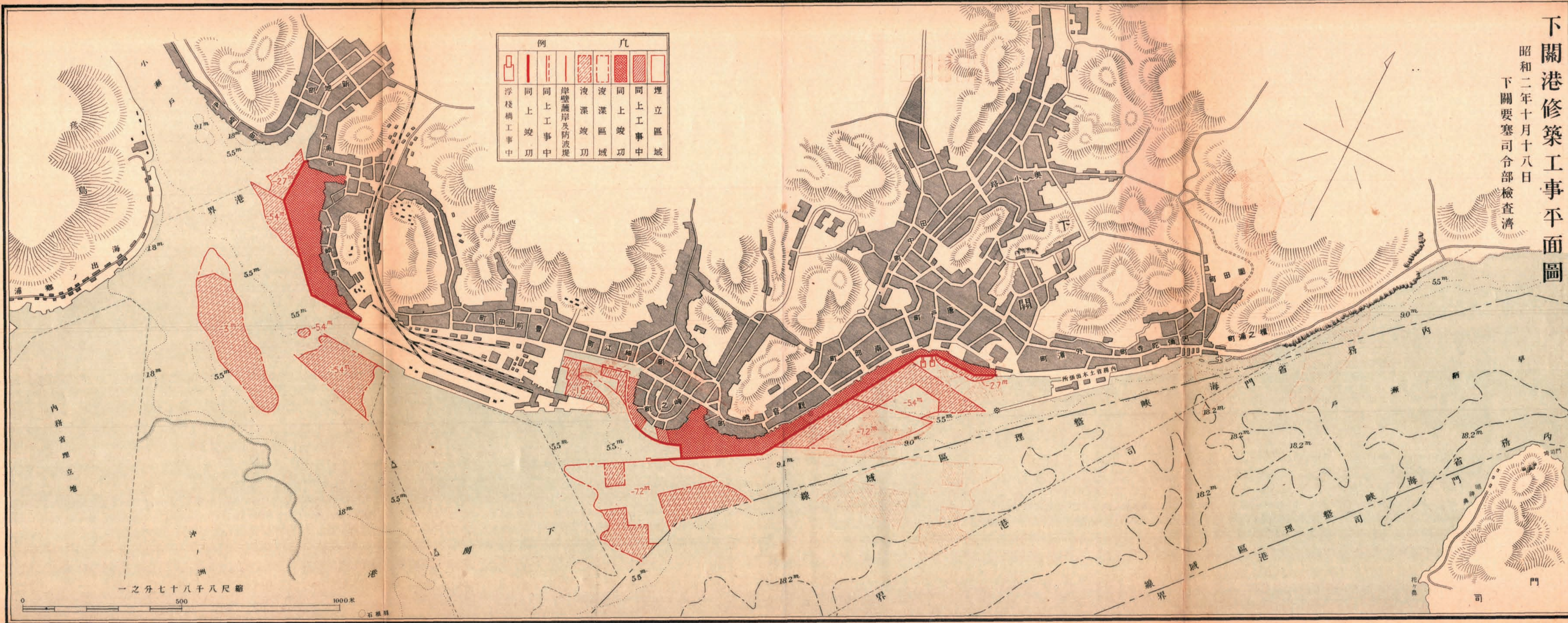


五四 下關港修築工事平面圖





昭和二年十月十八日  
下關要塞司令部檢査濟





五五 高松港修築工事平面圖

高松港修築工事平面圖

圖凡六千七百

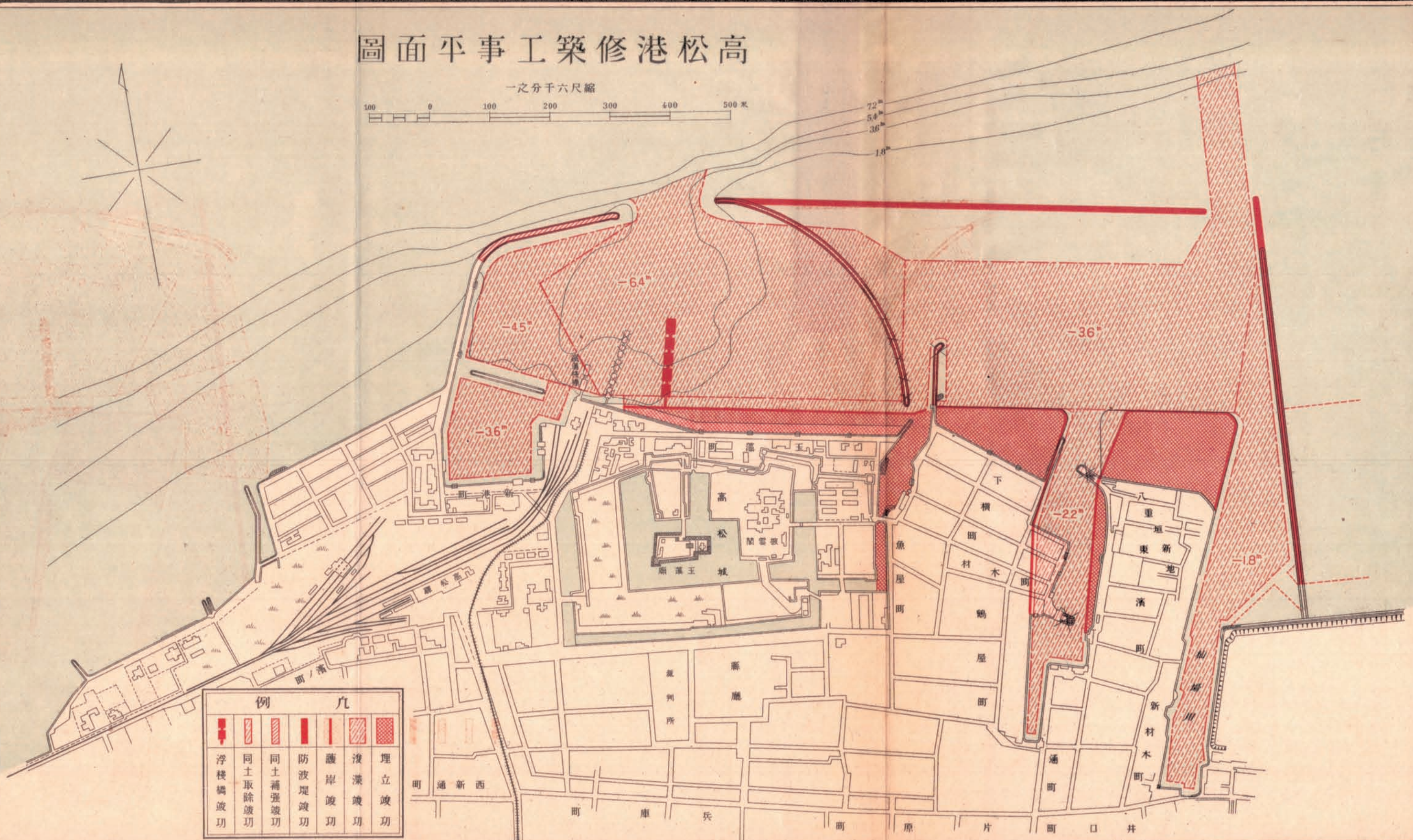
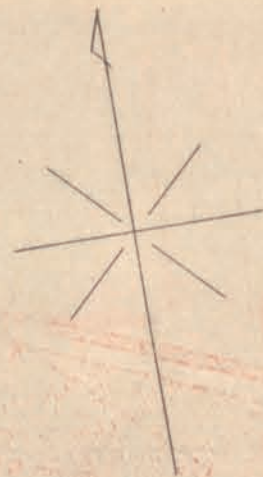
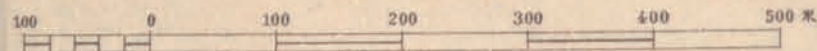
000 000 000 000 000 000





# 高松港修築工事平面圖

縮尺六千分之一



| 例 |        | 凡 |      |
|---|--------|---|------|
|   | 浮棧橋竣功  |   | 浪濺竣功 |
|   | 同土取除竣功 |   | 埋立竣功 |
|   | 同土補強竣功 |   |      |
|   | 防波堤竣功  |   |      |
|   | 護岸竣功   |   |      |



# 工部局新築工程

新築工程

1.00 1.00 1.00 1.00 1.00

1.00

1.00

1.00

1.00

五六  
敦賀港修築工事平面圖

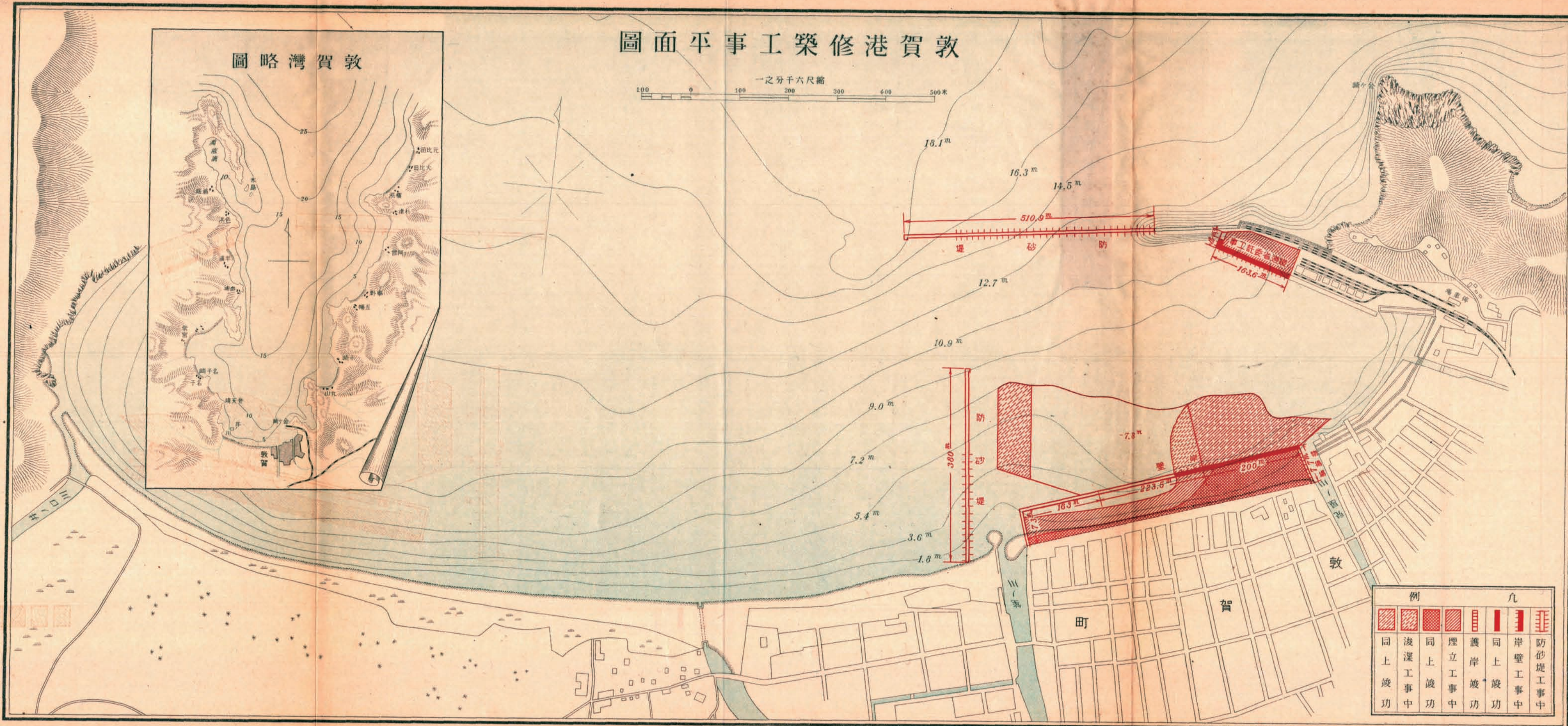
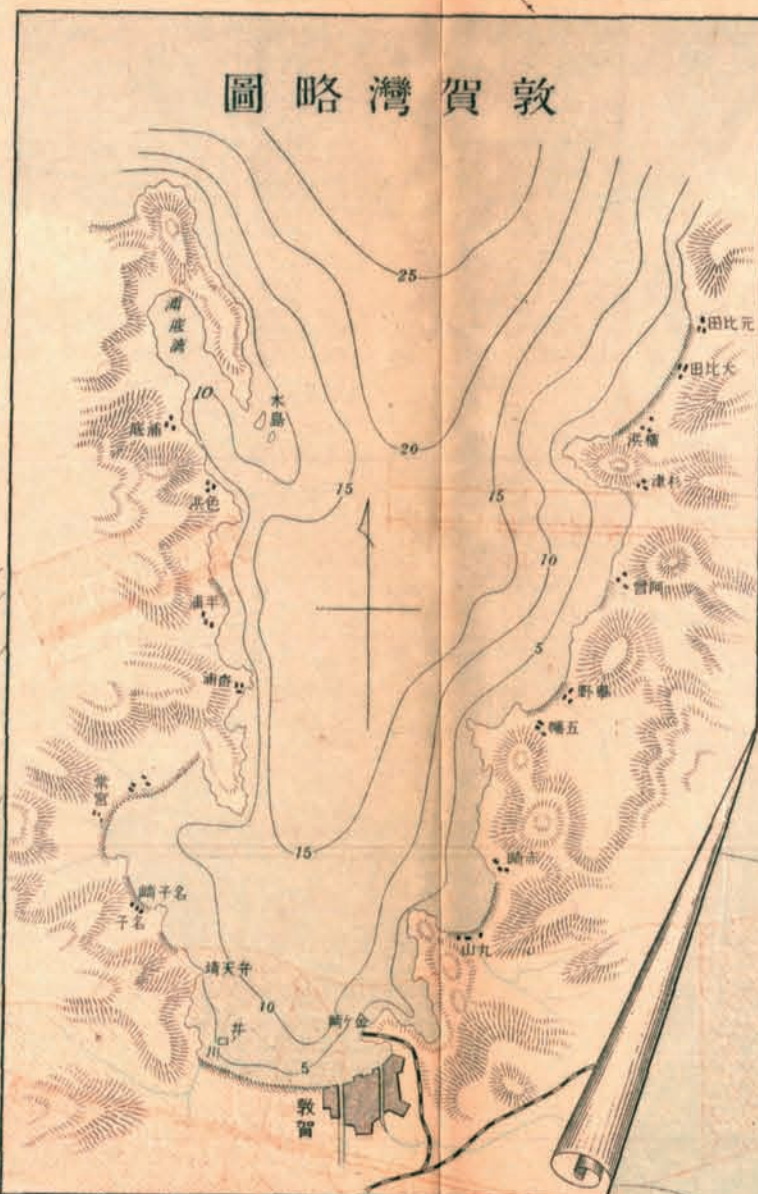


# 敦賀港修築工事平面圖

縮尺六千分之一

100 0 100 200 300 400 500 米


## 敦賀灣略圖



| 例    |       |      |       | 凡    |      |       |        |
|------|-------|------|-------|------|------|-------|--------|
|      |       |      |       |      |      |       |        |
| 同上竣工 | 浅深工事中 | 同上竣工 | 埋立工事中 | 護岸竣工 | 同上竣工 | 岸壁工事中 | 防砂堤工事中 |



五七 境港修築工事平面圖





# 境港修築工事平面圖

縮尺二萬分之二

100 0 500 1000 1500 米

東 郡

八

縣

根

嶋

山

村

井

郡

伯

西

町

境

縣

取

鳥

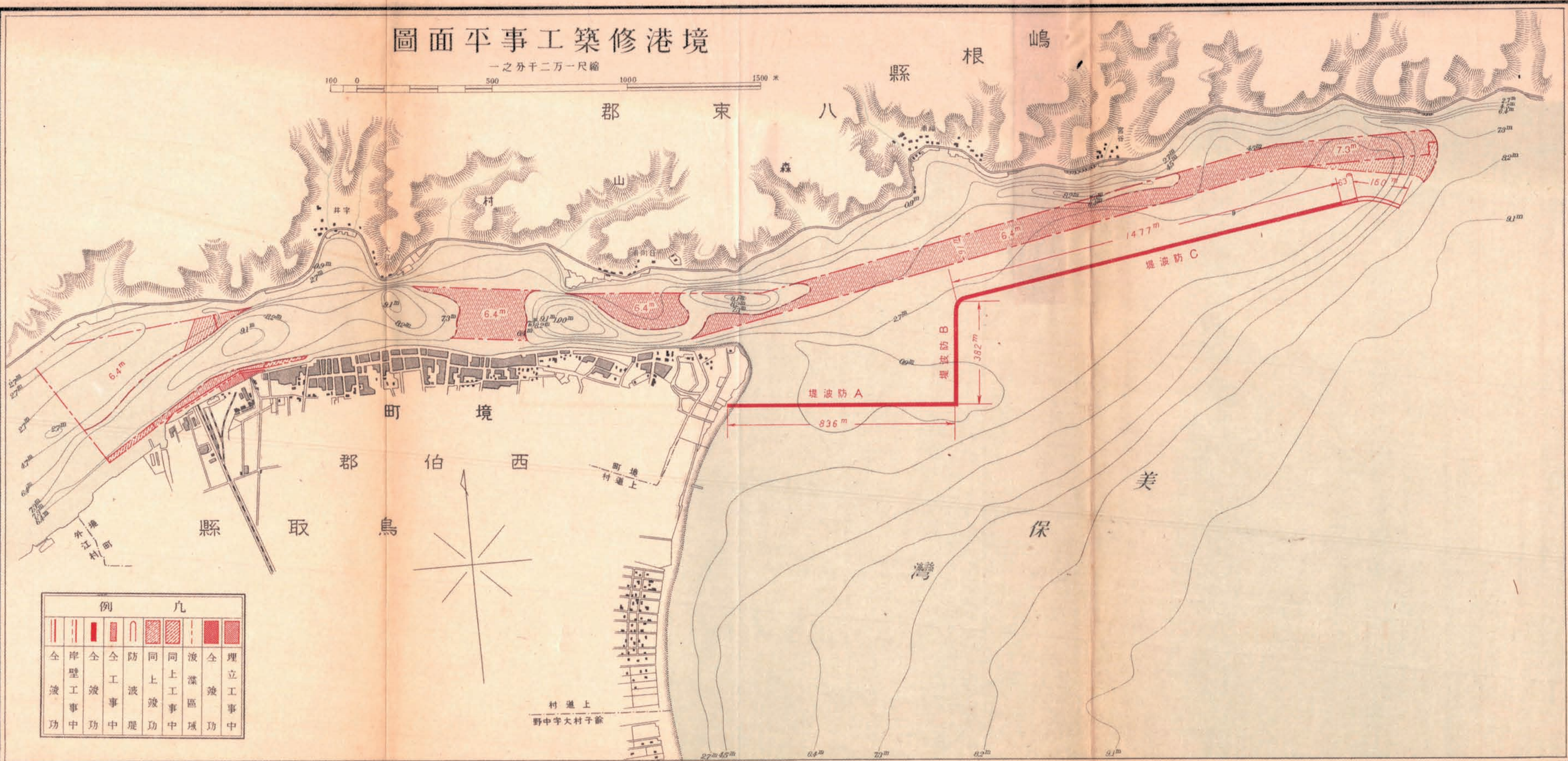
美

保

灣


村 邊 上  
野 中 字 大 村 子 餘

| 例 |    | 凡 |    |
|---|----|---|----|
|   | 全  |   | 埋立 |
|   | 岸壁 |   | 工事 |
|   | 工事 |   | 中  |
|   | 防波 |   | 堤  |
|   | 同上 |   | 工事 |
|   | 同上 |   | 中  |
|   | 液  |   | 溝  |
|   | 同上 |   | 區  |
|   | 同上 |   | 中  |
|   | 同上 |   | 中  |



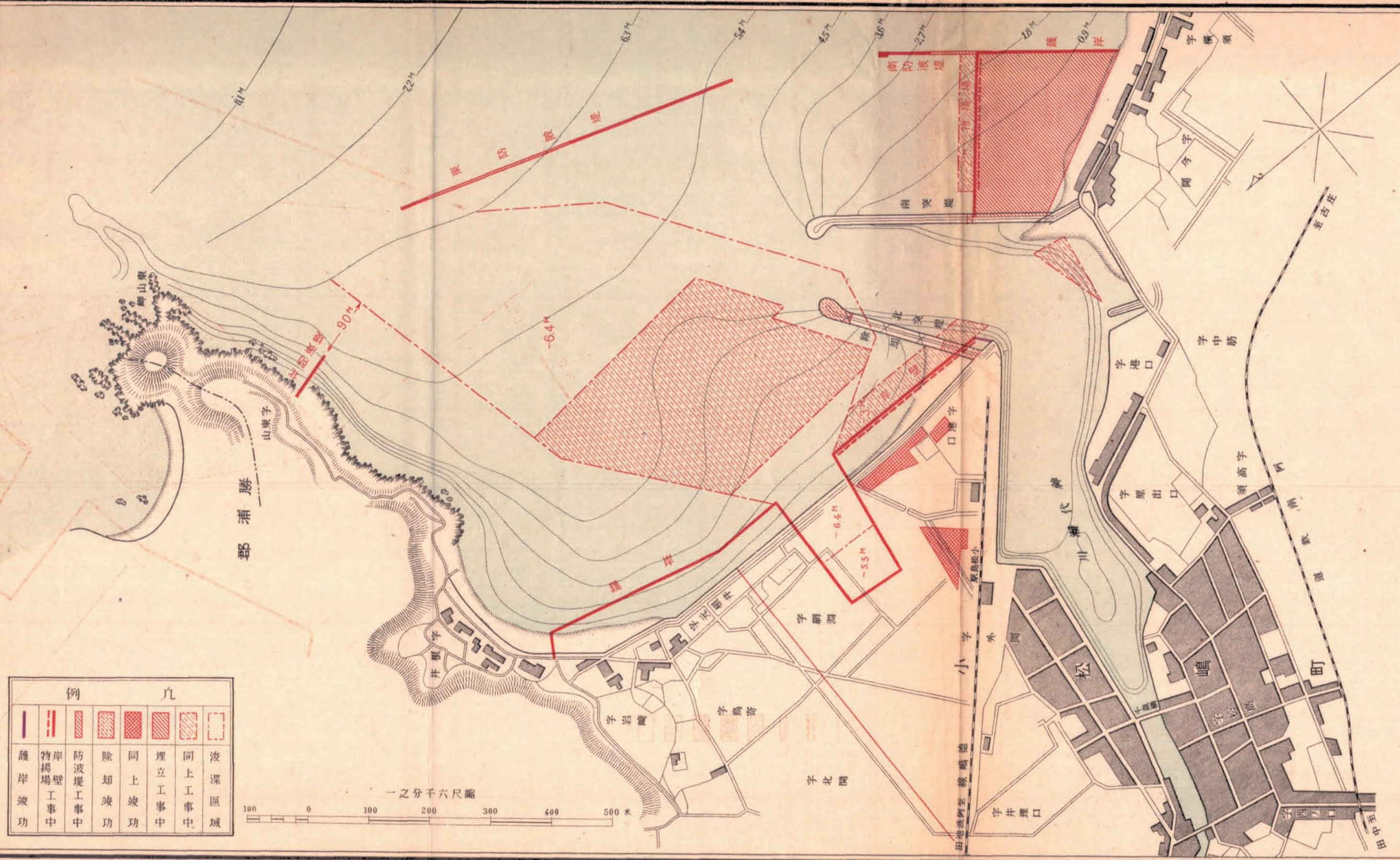


五八 小松島港修築工事平面圖





小松嶋港修築工事平面圖





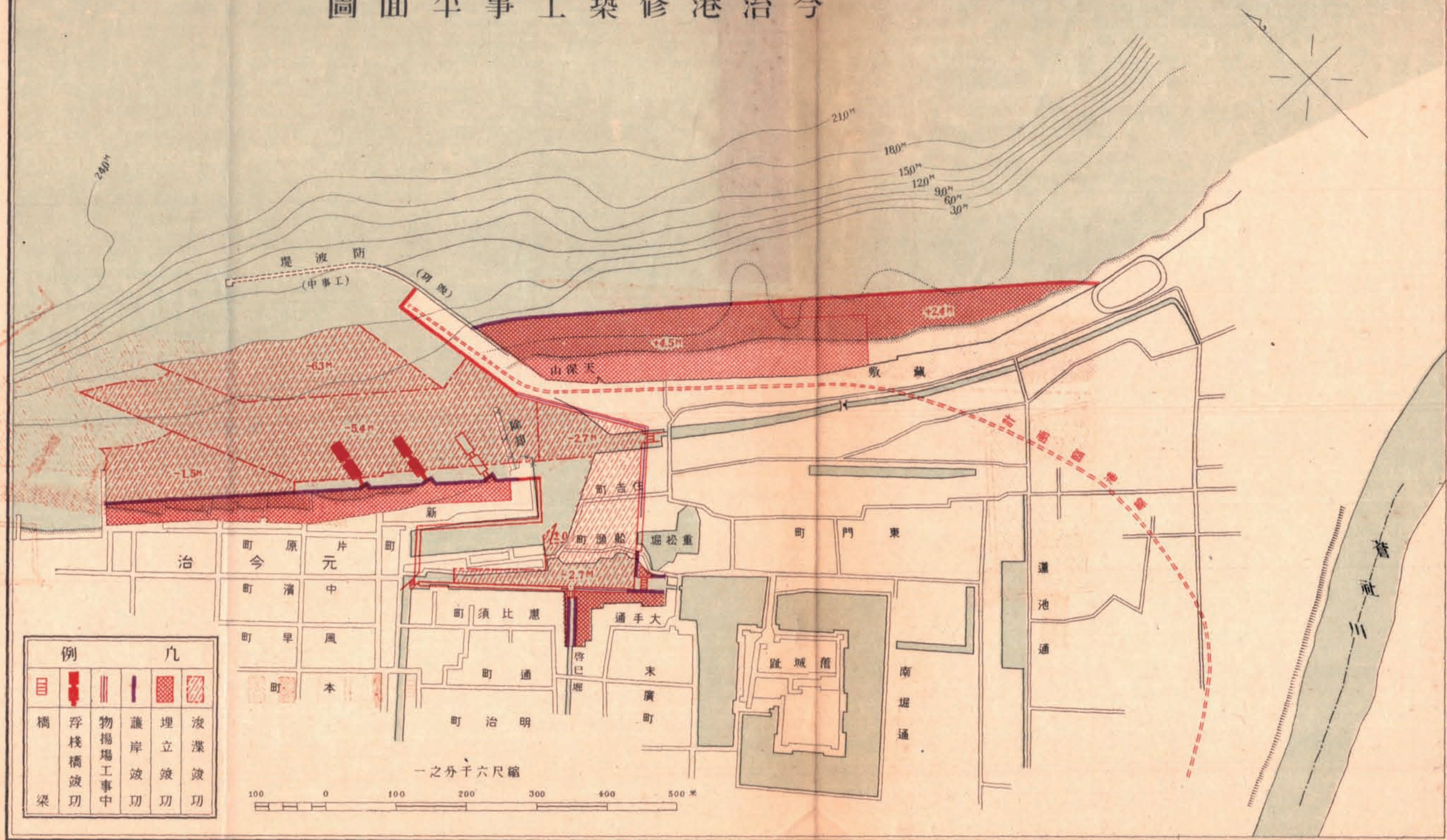
五九  
今治港修築工事平面圖

今治港修築工事平面圖





圖面平事工築修港治今





六〇

鹿兒島港修築工事平面圖

工 築 港 鹿 兒 島

一 五 十 四 號 圖 冊

000

001

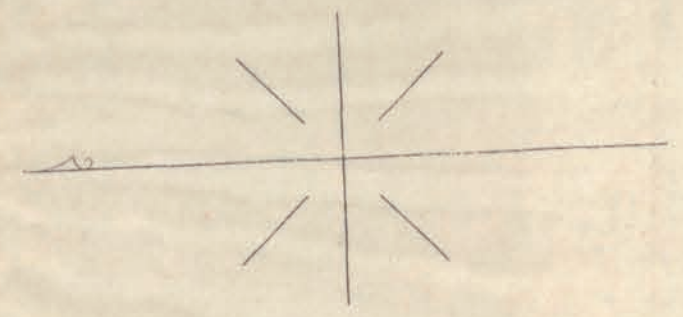
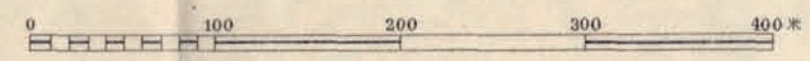
002

003



# 鹿兒島港修築工事平面圖

縮尺四千分之一



| 例 |    | 凡 |     |
|---|----|---|-----|
|   | 浚掘 |   | 波瀾  |
|   | 深盤 |   | 深盤  |
|   | 波功 |   | 區域  |
|   | 浮棧 |   | 防波堤 |
|   | 同上 |   | 波瀾  |
|   | 工事 |   | 深盤  |
|   | 中  |   | 區域  |





六一 伏木港修築工事平面圖

伏木港修築工事平面圖

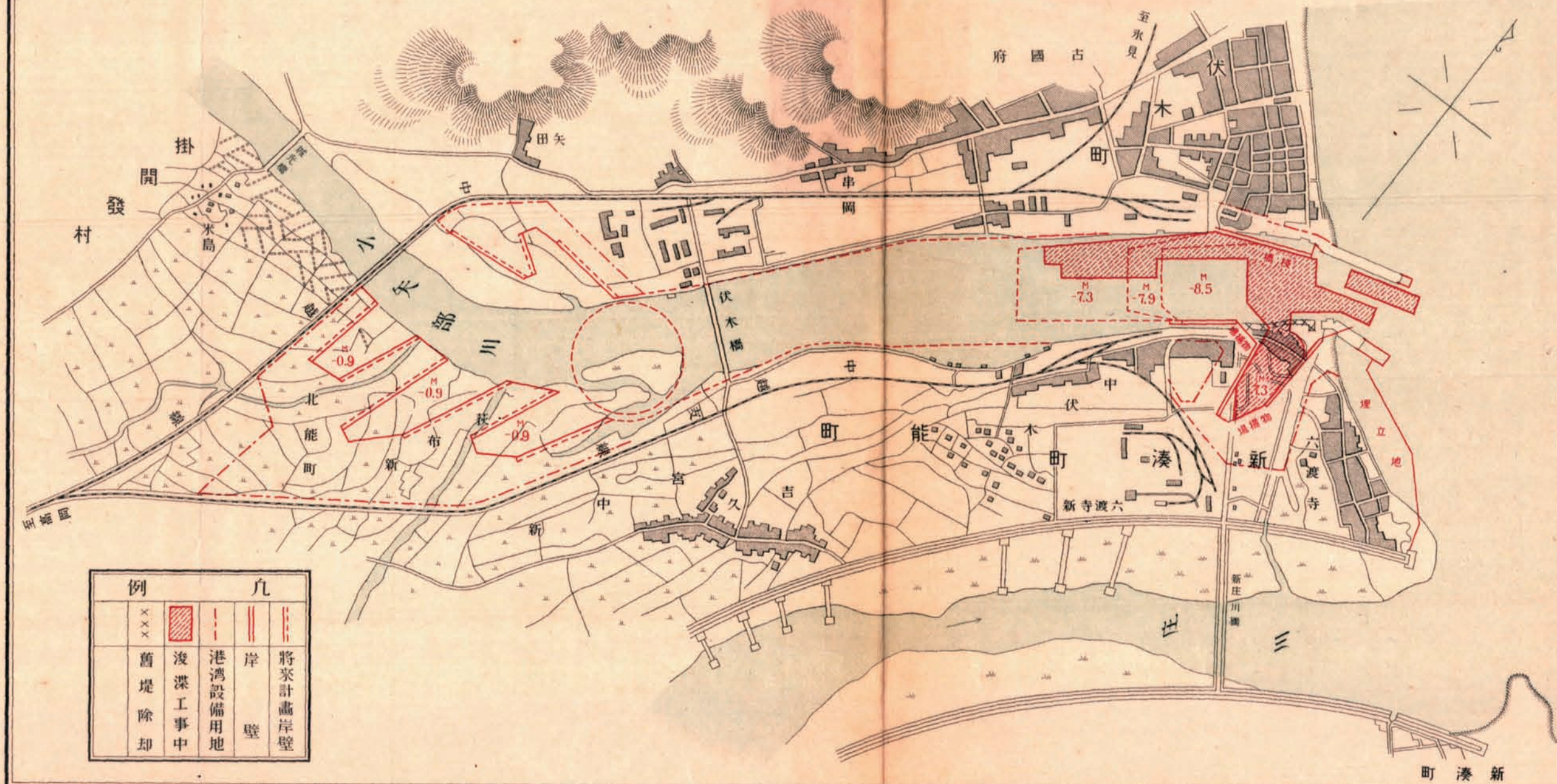
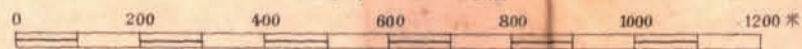
昭和五年  
三月  
二日





圖面平事工築修港木伏

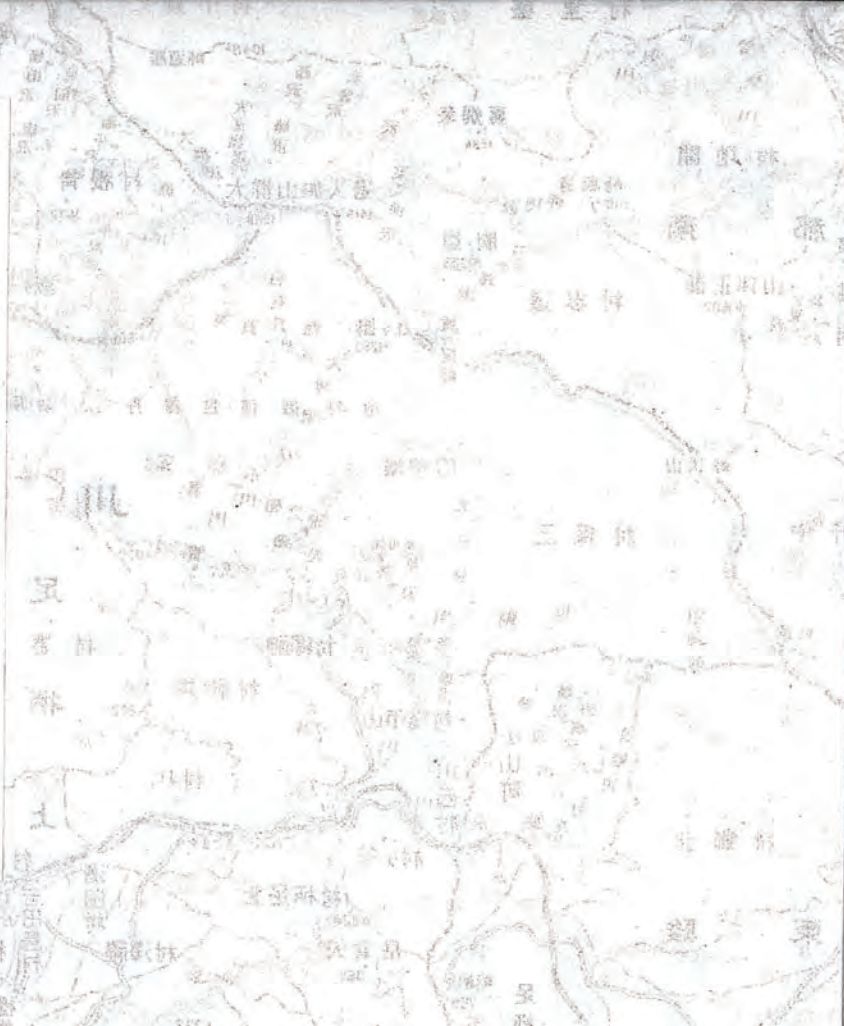
一之分千一万一尺縮



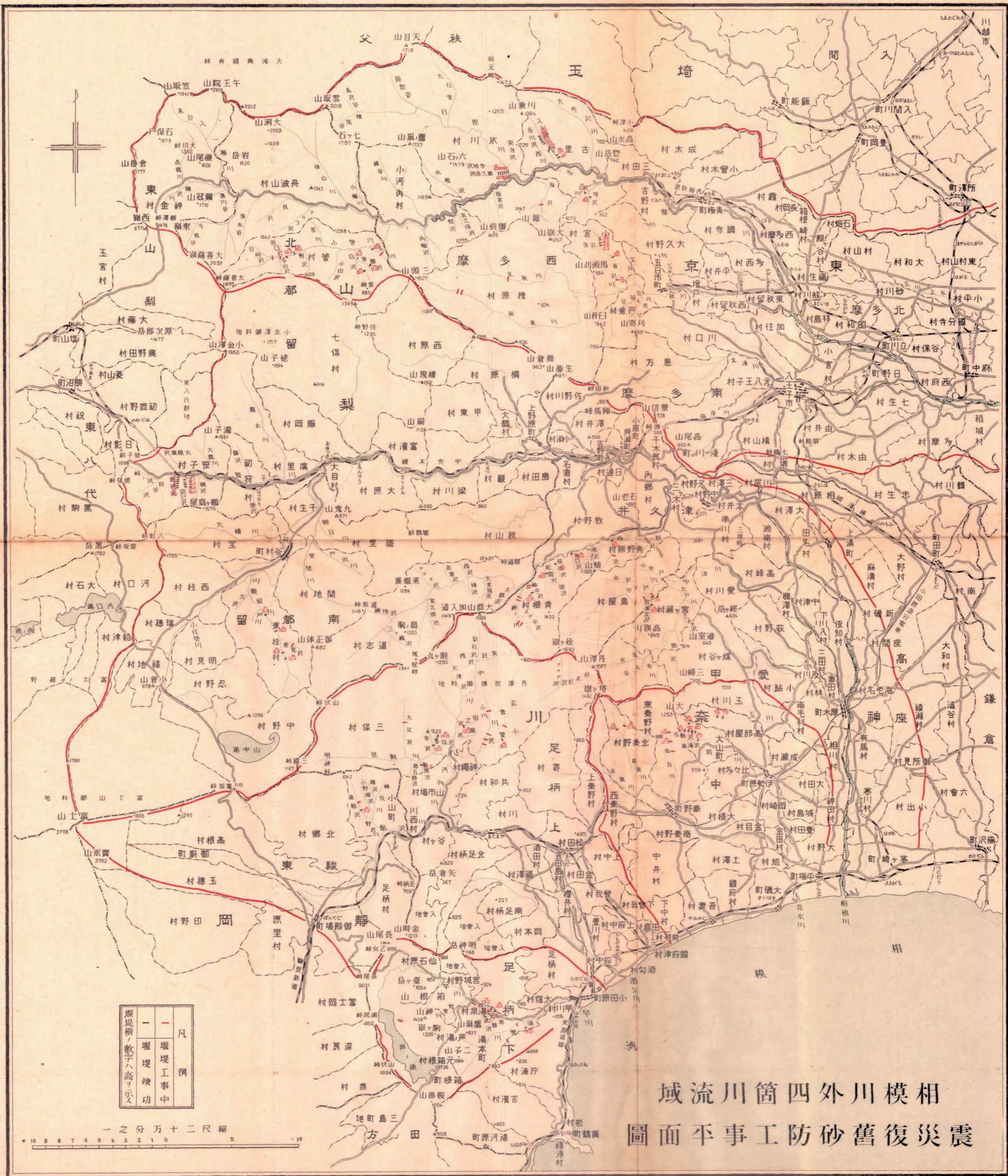


六二

相模川外四箇川流域震災復舊砂防工事平面圖







相模川外四箇川流域  
震災復舊砂防工事平面圖

|   |      |
|---|------|
| 凡 | 例    |
| 一 | 堰堤工事 |
| 一 | 堰堤竣工 |
| 一 | 堰堤砂防 |
| 一 | 堰堤高  |
| 一 | 堰堤示  |

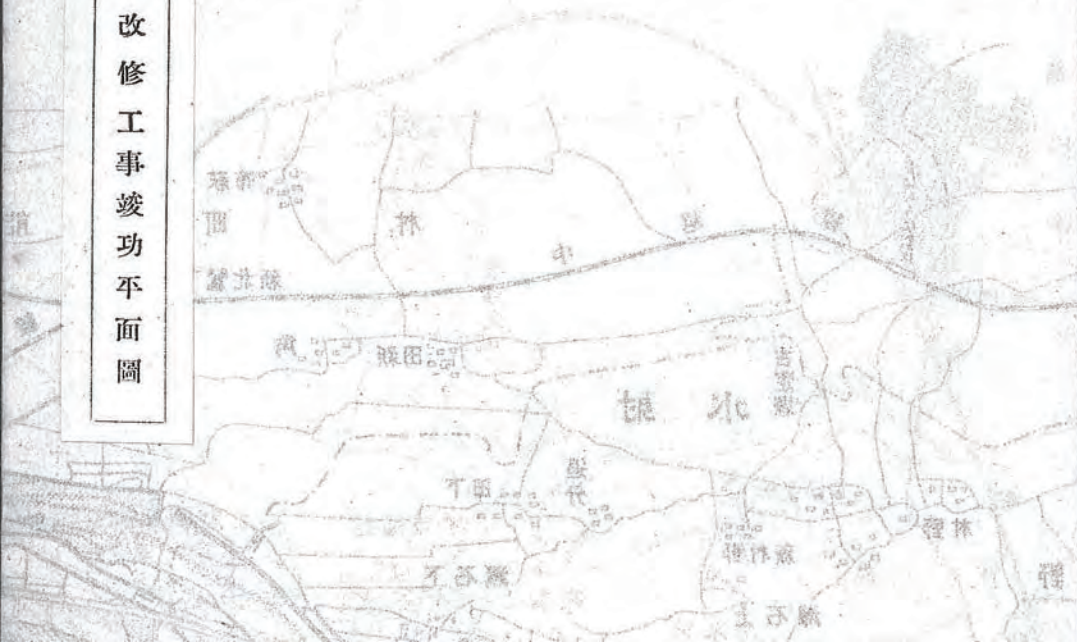
縮尺二萬分の一

0 1 2 3 4 5 6 7 8 9 10



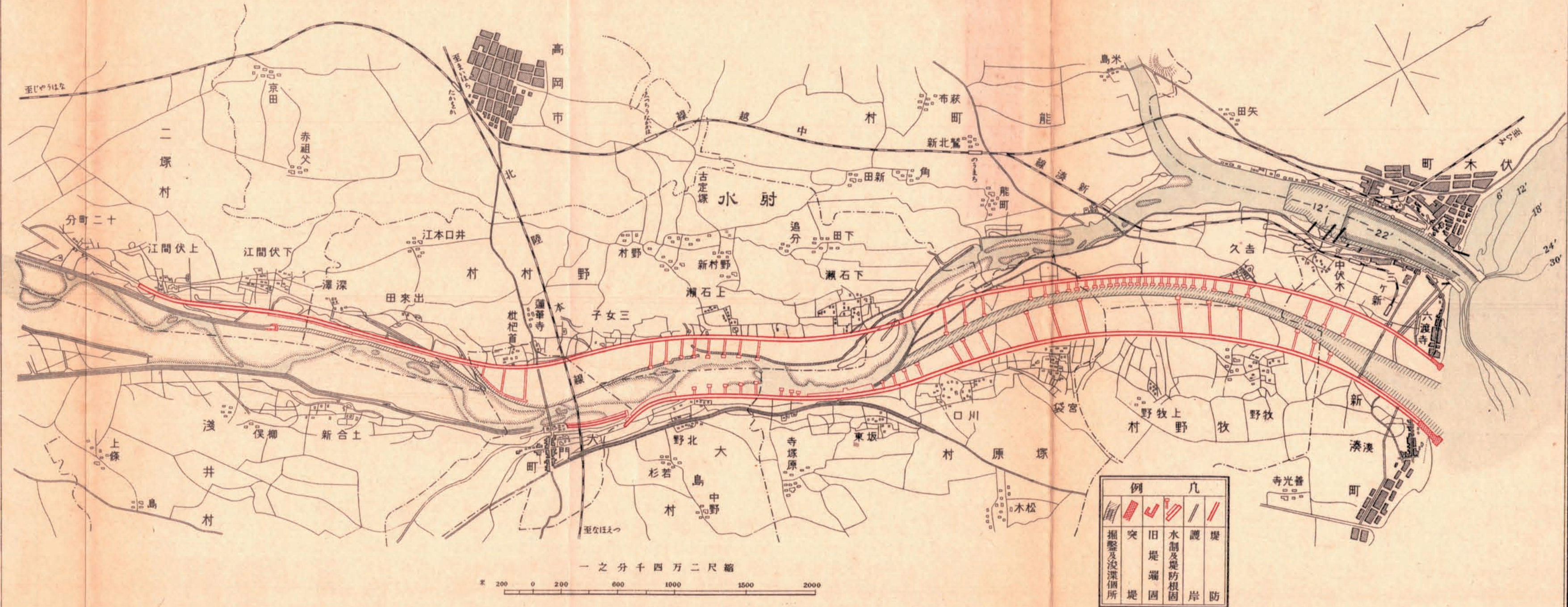
附錄一 庄川改修工事竣功平面圖

庄川改修工事竣功平面圖



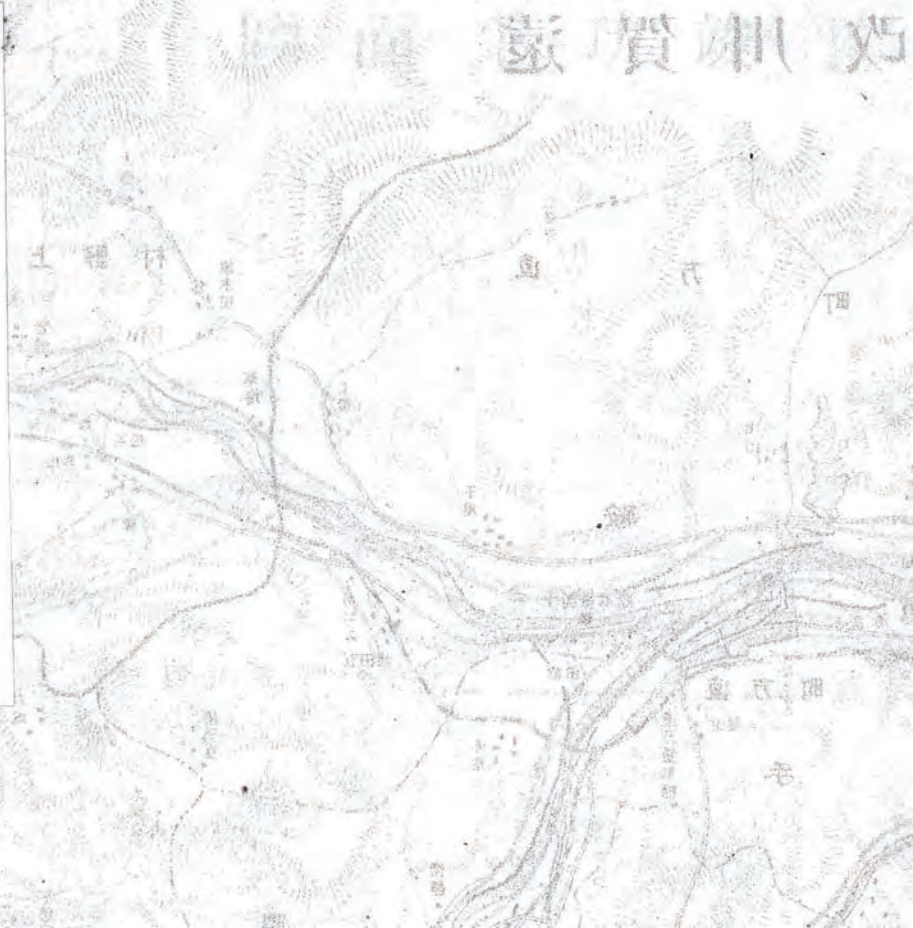


# 庄川改修工事竣功平面圖



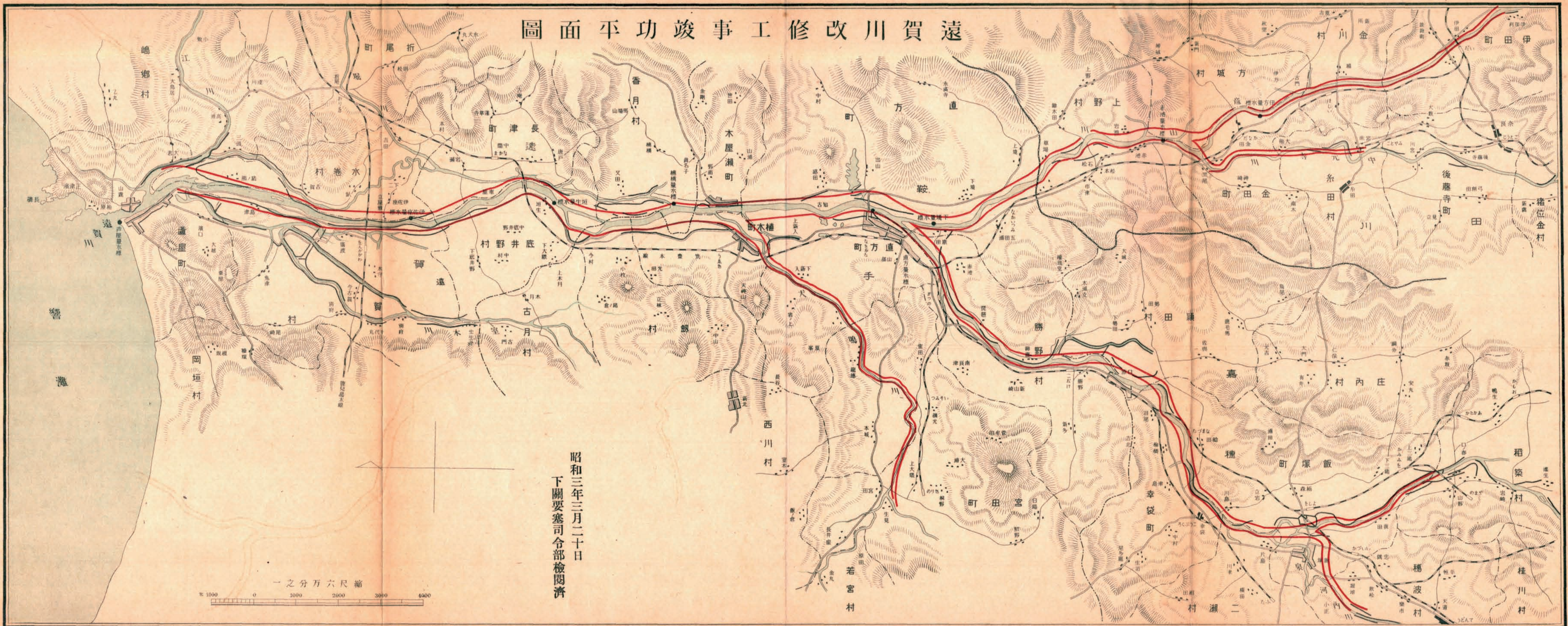


附錄二 遠賀川改修工事竣功平面圖





遠賀川改修工事竣功平面圖



昭和三年三月二十日  
下關要塞司令部檢閱済

縮尺六万分之一  
0 1000 2000 3000 4000  
米

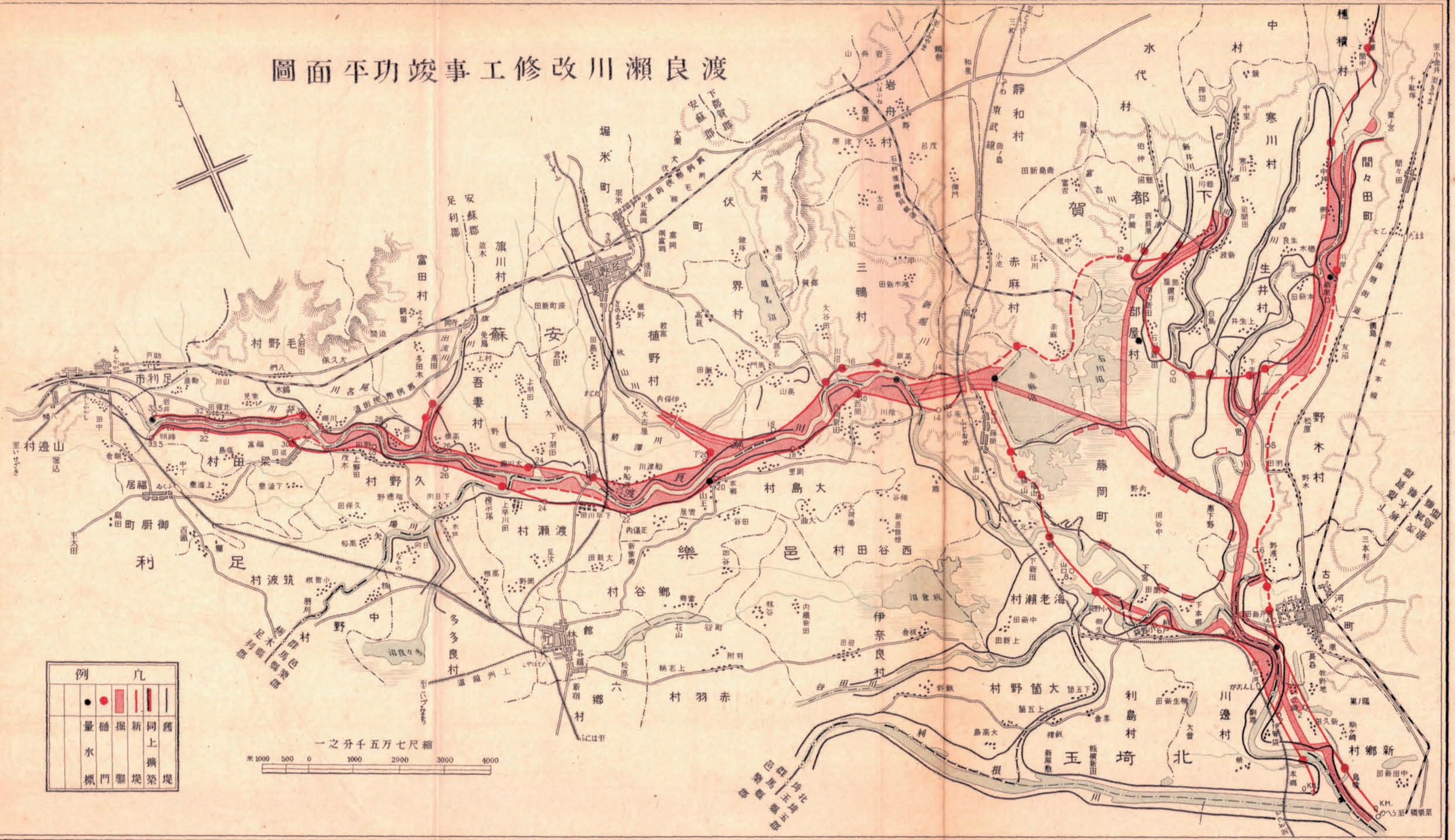








新良瀨川改修工事竣工圖

附錄四 渡良瀨川改修工事竣工平面圖







| 例 |             | 凡   |   |   |   |   |   |
|---|-------------|---|---|---|---|---|---|
|   |             |  |  |  |  |  |  |
|   | 量<br>水<br>標 | 桶<br>門  | 掘<br>鑿  | 新<br>堤  | 同上<br>築   | 舊<br>堤  |   |



附錄五 信濃川改修工事竣功平面圖

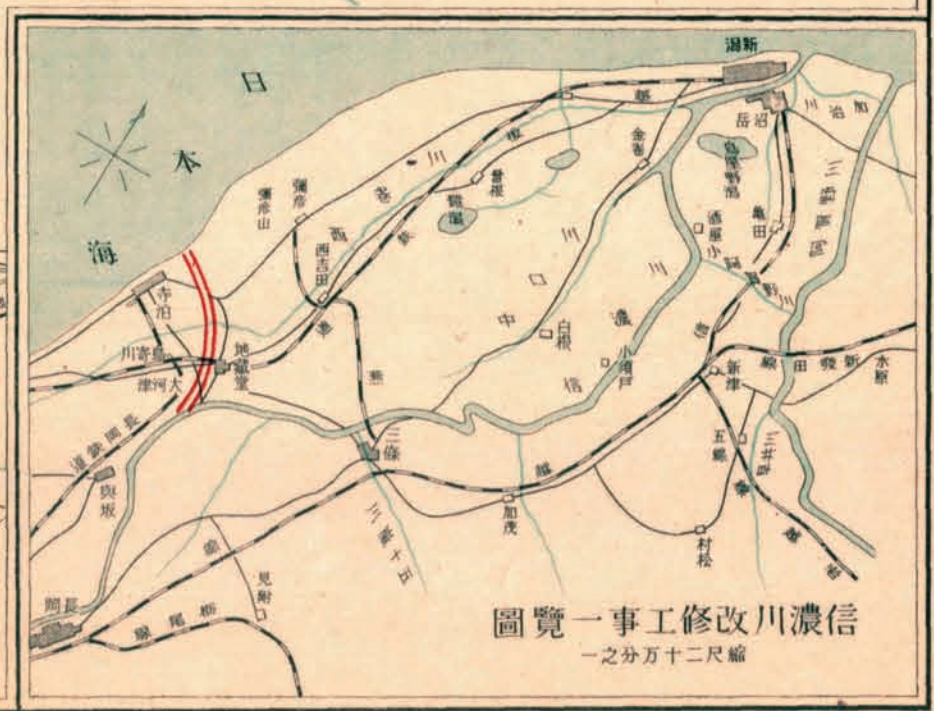
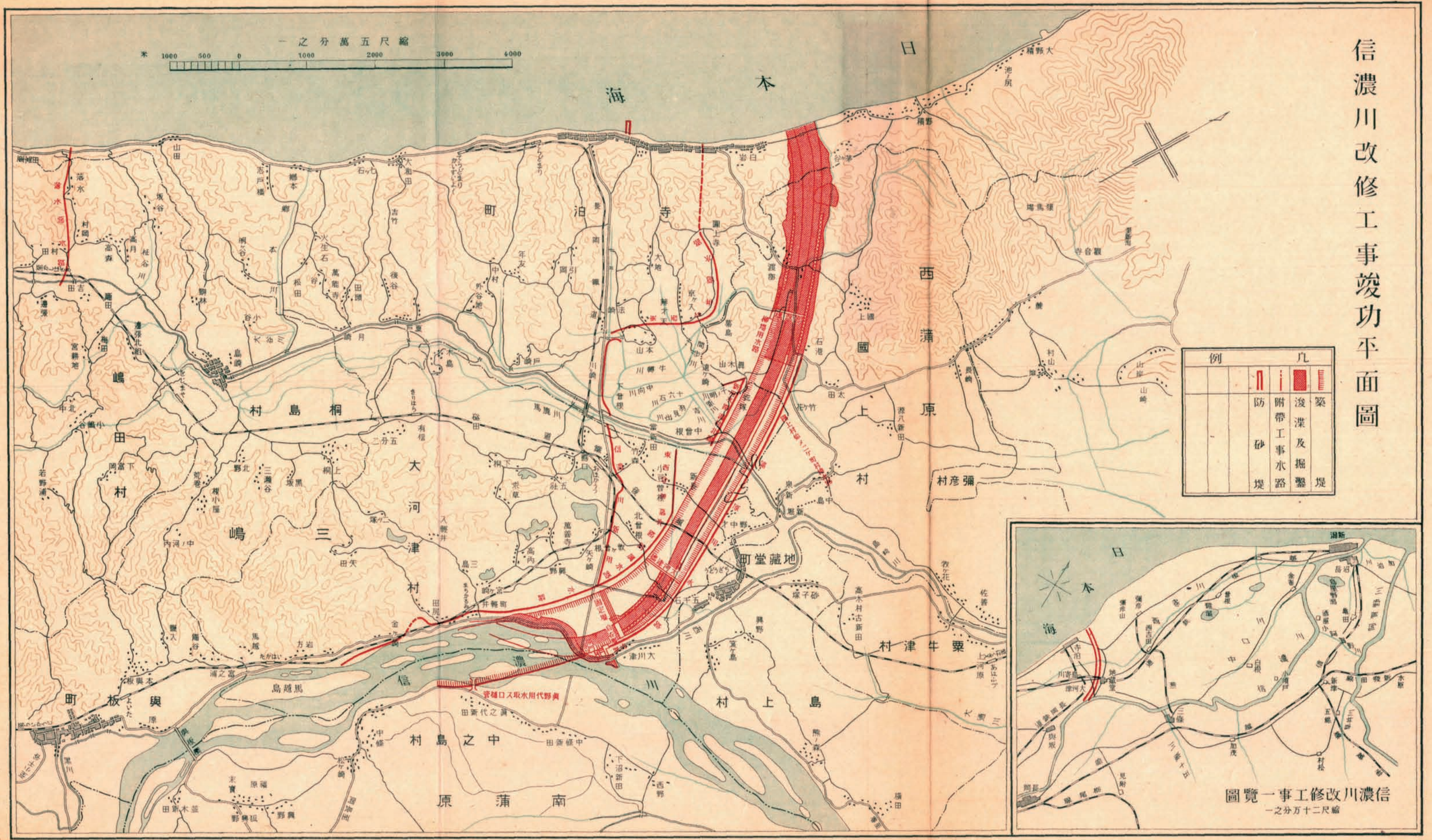




# 信濃川改修工事竣功平面圖

縮尺五萬分之一  
 米 1000 500 0 1000 2000 3000 4000

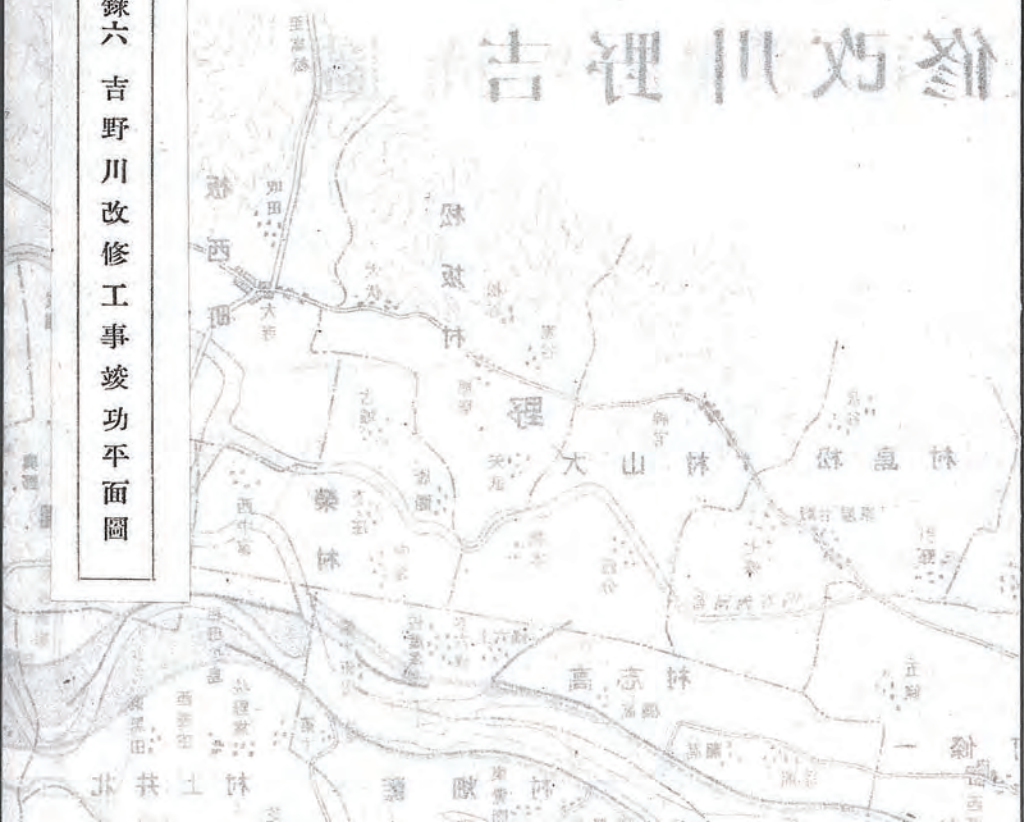
| 例 | 凡      |
|---|--------|
|   | 築堤     |
|   | 浚渫及掘鑿  |
|   | 附帶工事水路 |
|   | 防砂堤    |



信濃川改修工事一覽圖  
 縮尺十二萬分之一



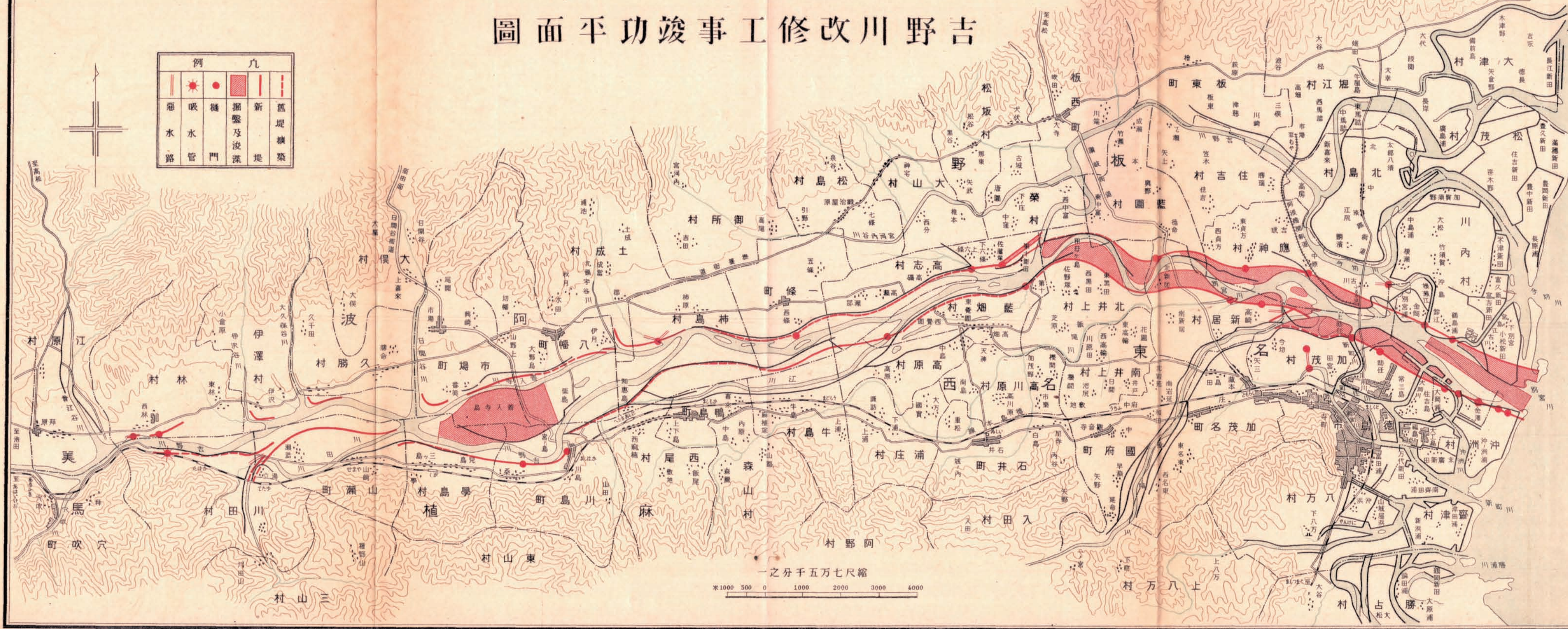
附錄六 吉野川改修工事竣功平面圖





# 吉野川改修工事竣功平面圖

| 凡例 |       |
|----|-------|
|    | 新築堤   |
|    | 舊堤擴張  |
|    | 掘鑿及浚渫 |
|    | 樋門    |
|    | 吸水路   |
|    | 惡水路   |



縮尺七萬五千分之一  
0 1000 2000 3000 4000 米

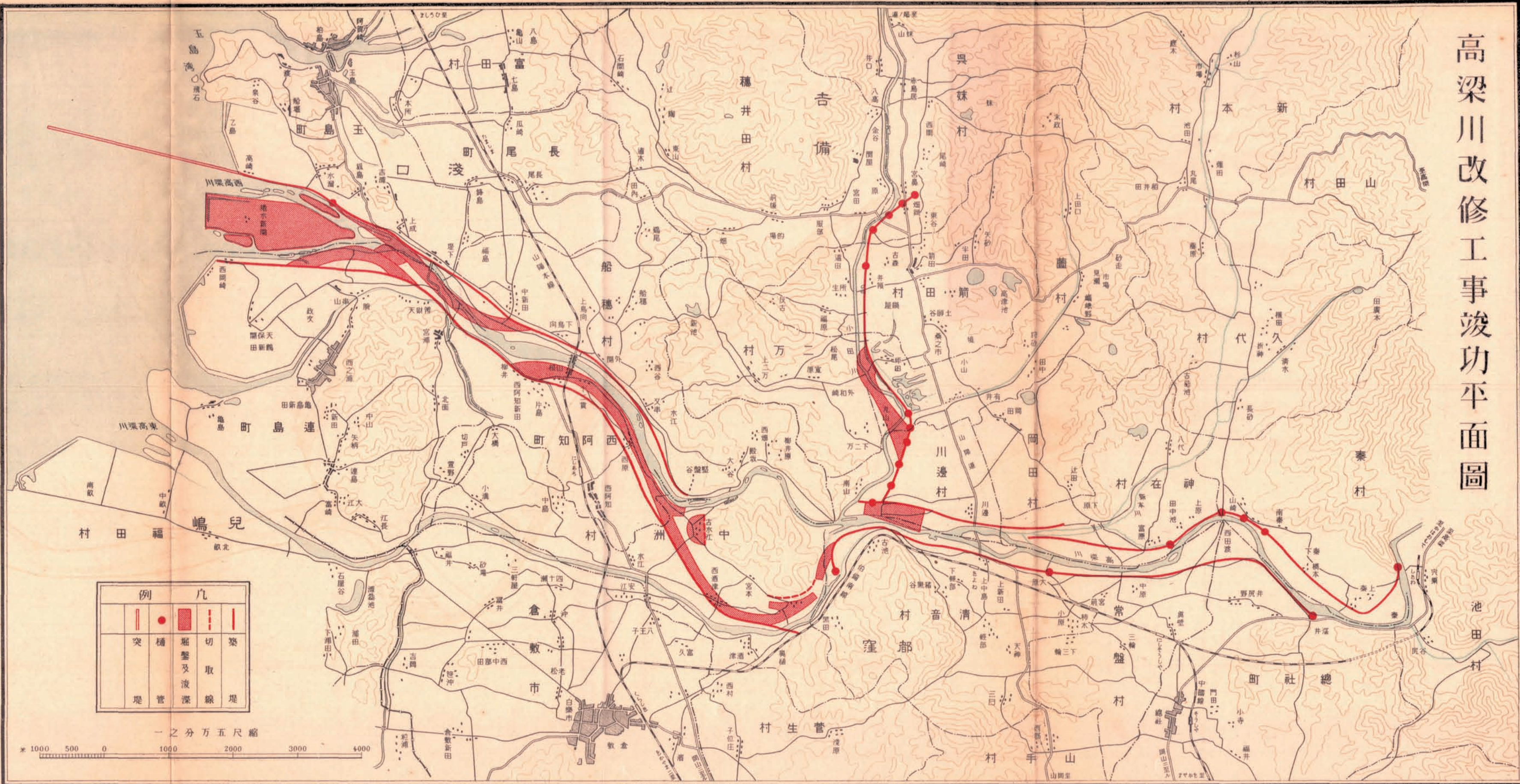


附錄七 高梁川改修工事竣功平面圖





# 高粱川改修工事竣功平面圖





附錄八 新鴻港修築工事竣功平面圖


新鴻港修築工事竣功平面圖

港

新鴻港修築工事竣功平面圖




口



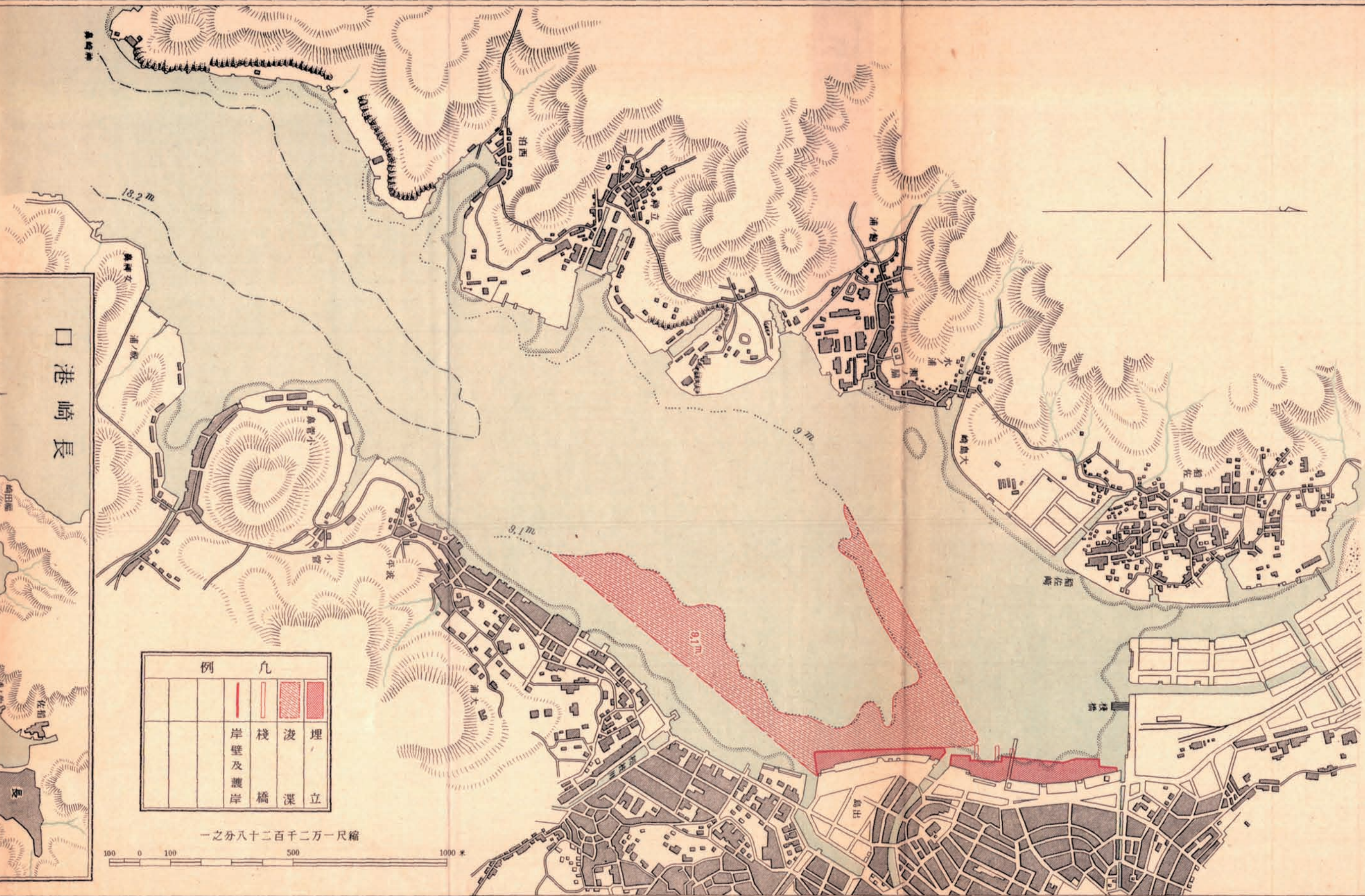


附錄九 長崎港修築工事竣功平面圖

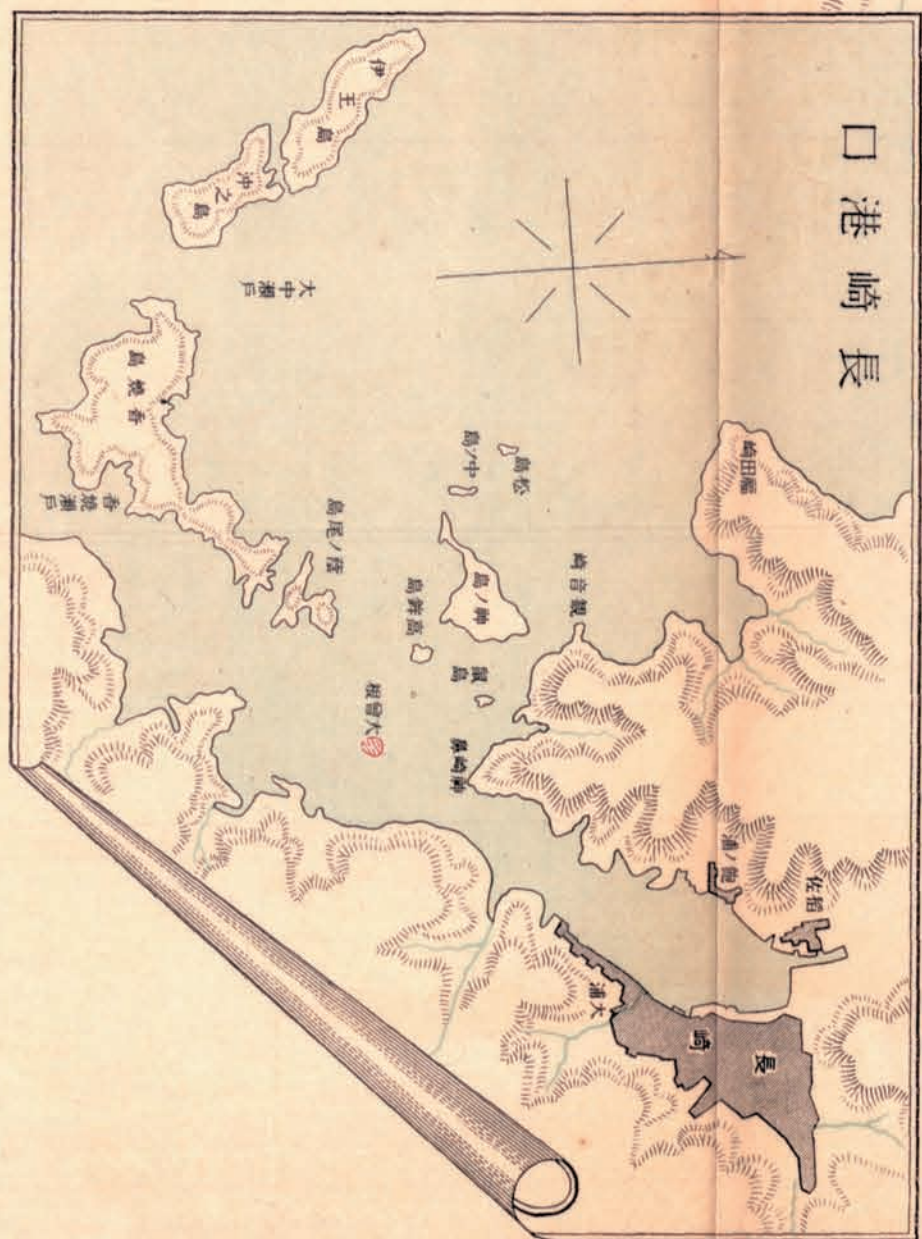




長崎港修築工事竣功平面圖



昭和二年十月十八日  
長崎要塞司令部檢査濟





昭和五年三月四日印刷

昭和五年三月七日發行

## 内務省土木局

印刷者 島連太郎  
東京市神田區美土代町二丁目一番地

印刷所 三秀舍  
東京市神田區美土代町二丁目一番地

電話神田(25)  
三三八五番  
三三八六番  
三三八九番  
三五三〇番