

昭和四年度直轄工事年報附圖

內務省土木局

目次

- 一 直轄工事一覽圖
- 二 利根川第一期改修工事平面圖
- 三 利根川第二期改修工事平面圖
- 四 利根川第三期改修工事平面圖 其一
- 五 利根川第三期改修工事平面圖 其二
- 六 利根川第三期改修工事平面圖 其三
- 七 江戸川中川改修工事平面圖
- 八 荒川上流改修工事平面圖
- 九 荒川下流改修工事平面圖

- 一〇 北上川改修工事平面圖
- 一一 阿賀野川改修工事平面圖
- 一二 最上川改修工事平面圖
- 一三 江合、鳴瀨兩川改修工事平面圖
- 一四 雄物川改修工事平面圖
- 一五 淀川改修增補工事平面圖
- 一六 多摩川改修工事平面圖
- 一七 千曲川改修工事平面圖
- 一八 加古川改修工事平面圖
- 一九 神通川改修工事平面圖
- 二〇 岩木川改修工事平面圖
- 二一 太田川改修工事平面圖
- 二二 阿賀川改修工事平面圖

- 二二 阿武隈川改修工事平面圖 其一
- 二四 阿武隈川改修工事平面圖 其二
- 二五 圓山川改修工事平面圖
- 二六 富士川上流改修工事平面圖
- 二七 富士川下流改修工事平面圖
- 二八 木曾川上流改修工事平面圖
- 二九 斐伊川改修工事平面圖
- 三〇 信濃川上流改修工事平面圖
- 三一 天龍川改修工事平面圖
- 三二 千代川改修工事平面圖
- 三三 蘆田川改修工事平面圖
- 三四 紀ノ川改修工事平面圖
- 三五 筑後川改修工事平面圖

目次

- 三六 綠川改修工事平面圖
- 三七 北川改修工事平面圖
- 三八 旭川改修工事平面圖
- 三九 鬼怒川改修工事平面圖 其一
- 四〇 鬼怒川改修工事平面圖 其二
- 四一 鬼怒川上流調節池平面圖
- 四二 大淀川改修工事平面圖
- 四三 狩野川改修工事平面圖
- 四四 那賀川改修工事平面圖
- 四五 大野川改修工事平面圖
- 四六 渡川改修工事平面圖
- 四七 富士川流域砂防工事平面圖 其一
- 四八 富士川流域砂防工事平面圖 其二

- 四 鬼怒川流域砂防工事平面圖
- 五 神通川流域砂防工事平面圖
- 五一 常願寺川流域砂防工事平面圖
- 五二 揖斐川流域砂防工事平面圖
- 五三 關門海峽改良工事平面圖 第一期
- 五四 關門海峽改良工事平面圖 第二期
- 五五 鹽釜港修築工事平面圖
- 五六 神戶港修築工事平面圖
- 五七 門司港修築工事平面圖
- 五八 橫濱港修築工事平面圖
- 五九 清水港修築工事平面圖
- 六〇 下關港修築工事平面圖
- 六一 敦賀港修築工事平面圖

- 六二 境港修築工事平面圖
- 六三 小松島港修築工事平面圖
- 六四 今治港修築工事平面圖
- 六五 鹿兒島港修築工事平面圖
- 六六 伏木港修築工事平面圖
- 六七 土崎港修築工事平面圖
- 六八 小名濱港修築工事平面圖
- 六九 宮古港修築工事平面圖
- 七〇 浦戶港修築工事平面圖
- 七一 七尾港修築工事平面圖
- 七二 尾道港修築工事平面圖
- 七三 舞鶴港修築工事平面圖
- 七四 博多港修築工事平面圖

相模川外四箇川流域震災復舊砂一事平面圖

附 錄

- 一 庄川改修工事竣功平面圖
- 二 遠賀川改修工事竣功平面圖
- 三 九頭龍川改修工事竣功平面圖
- 四 渡良瀬川改修工事竣功平面圖
- 五 信濃川改修工事竣功平面圖
- 六 吉野川改修工事竣功平面圖
- 七 高梁川改修工事竣功平面圖
- 八 新潟港修築工事竣功平面圖
- 九 長崎港修築工事竣功平面圖
- 一〇 高松港修築工事竣功平面圖

目 次


山西	山東	河南	河北	陝西	甘肅	四川	雲南	貴州	廣西	廣東	福建	浙江	江蘇	安徽	湖北	湖南	江西	福建	廣東	廣西	雲南	貴州	四川	陝西	甘肅	河南	山東	山西
...

一直轄工事一覽圖



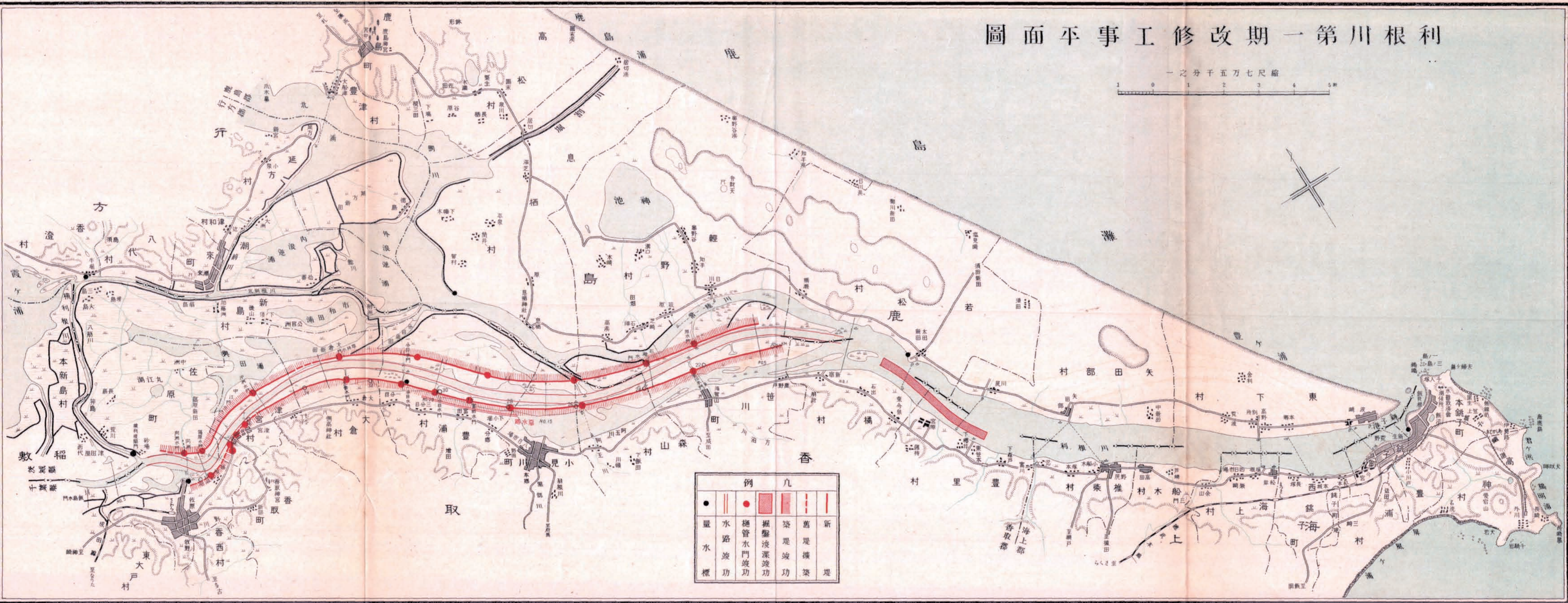
利根川第一期改修工事平面圖

二
利根川第一期改修工事平面圖



利根川第一期修改工事平面圖

縮尺七萬五千分之一



例		凡	
●		●	■
量水標	水路竣工	掘鑿水門竣工	掘鑿液深竣工
		築堤竣工	舊堤擴築
			新堤

三 利根川第二期改修工事平面圖



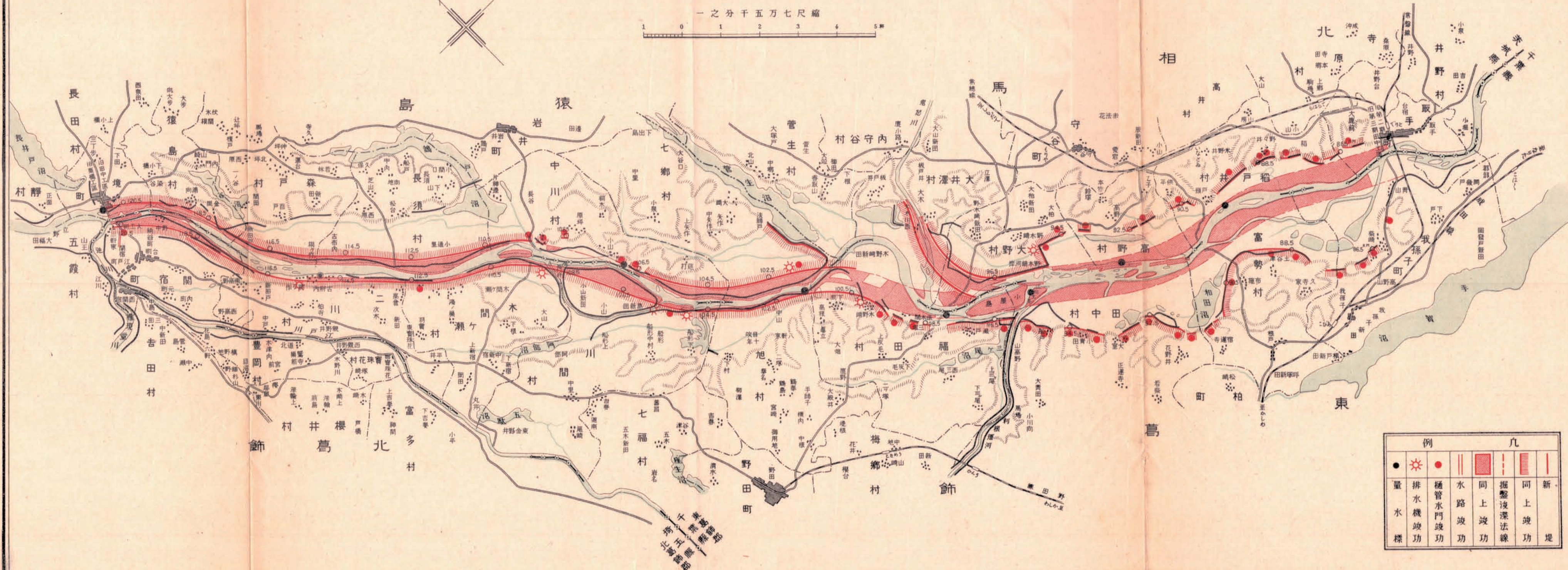


利根川第三期改修工事



四 利根川第三期改修工事平面圖其一


利根川第三期修改工事平面圖(其一)

縮尺七萬五千分之一



例		凡			
●	⊙	●		■	—
量水標	排水機功	樋管水門功	水路波功	同上波功	掘整波深法線
					同上波功
					新堤

五 利根川第三期改修工事平面圖 其二



六 利根川第三期改修工事平面圖 其三



(三其) 圖面平事工修改期三第川根利



例		凡			
●	○		■		
量	樋管水門	水	同	掘	新
水	功	路	上	鑿	上
標	功	竣	竣	法	竣
		功	功	線	功
					堤

一之分千五万七尺縮

1 0 1 2 3 4 5 町

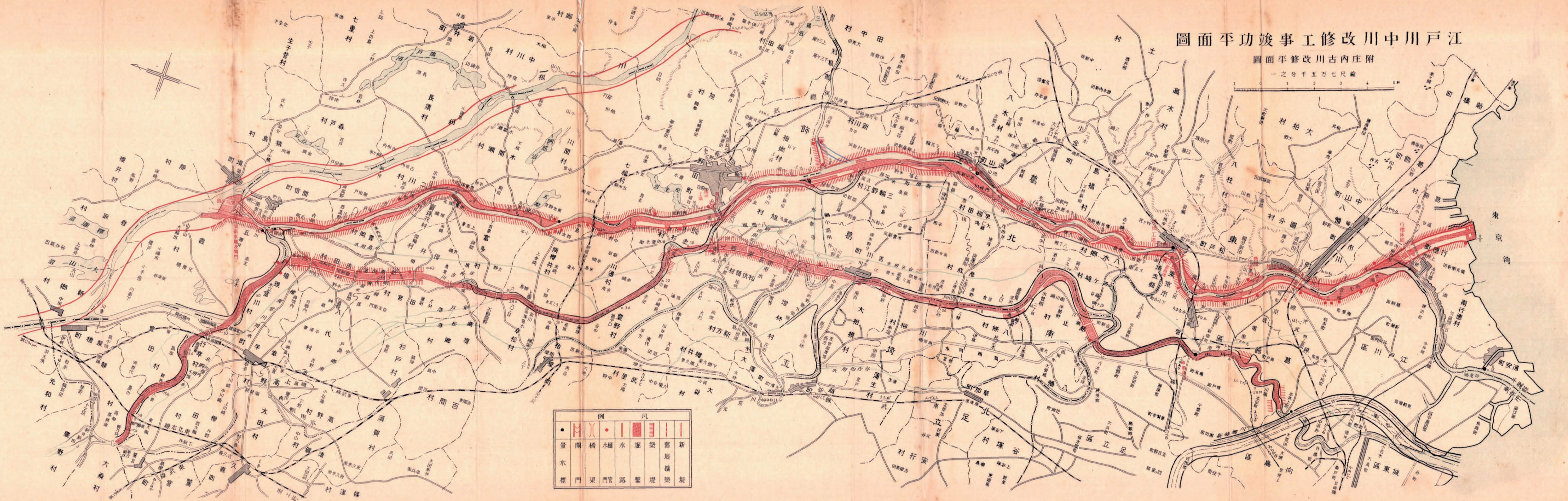
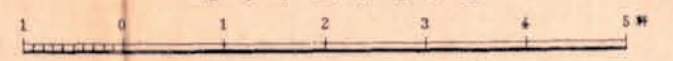
附錄一三 江戸川、中川改修工事竣功平面圖



江戶川中川修改工事竣功平圖

附庄內古川修改平圖

縮尺七尺五萬分一



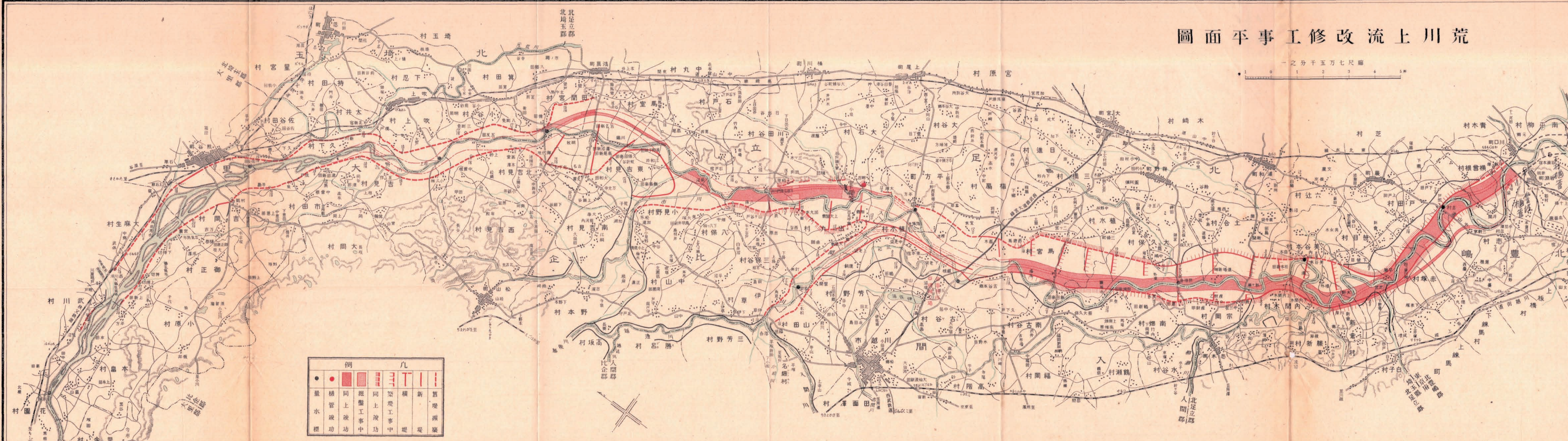
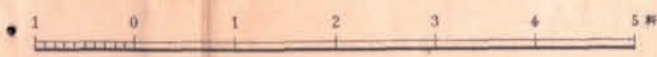
凡	
●	新築堤
■	舊堤擴築
▨	築堤
▧	堀鑿
▩	水路
▪	水櫃
▫	木橋
▬	開橋
▭	量水標

八
荒川上流改修工事平面圖

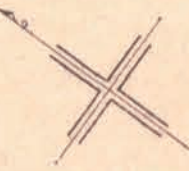


荒川上流改修工事平面圖

縮尺七萬五千分之一



例		凡	
●	●	■	■
量	樋	同	掘
水	管	上	鑿
標	功	波	工
		功	事
		中	中
		築	築
		堤	堤
		工	工
		事	事
		中	中
		新	新
		堤	堤
		築	築



九 荒川下流改修工事平面圖



一〇 北上川改修工事平面圖

阿賀野川改修工事平面圖

一一
阿賀野川改修工事平面圖




一三 最上川改修工事平面圖



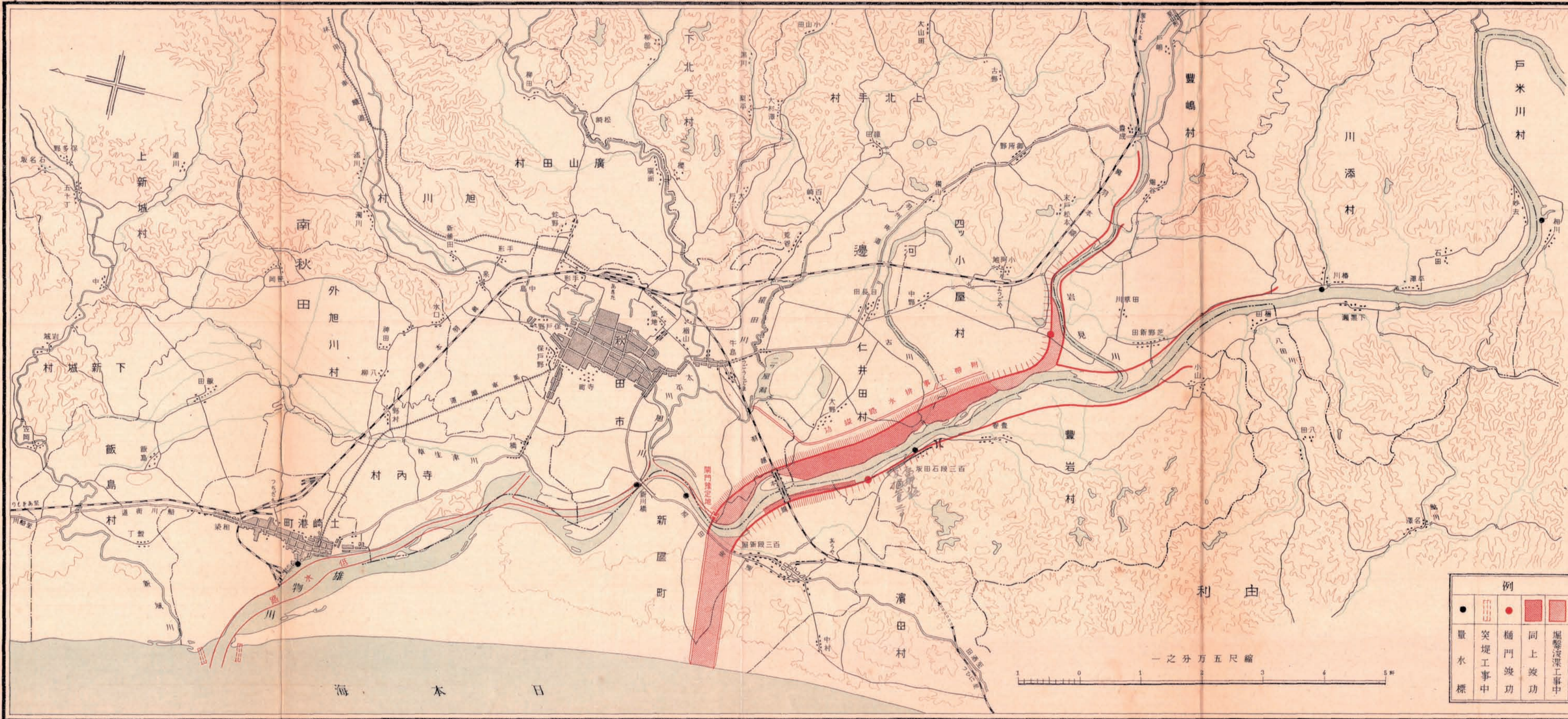
一三 江合、鳴瀬兩川改修工事平面圖



一四 雄物川改修工事平面圖



雄物川改修工事平面圖




例		凡	
●	■	●	■
量水標	突堤工事中	樋門竣工	同上竣工
		掘鑿浚深工事中	同上竣工
			新堤

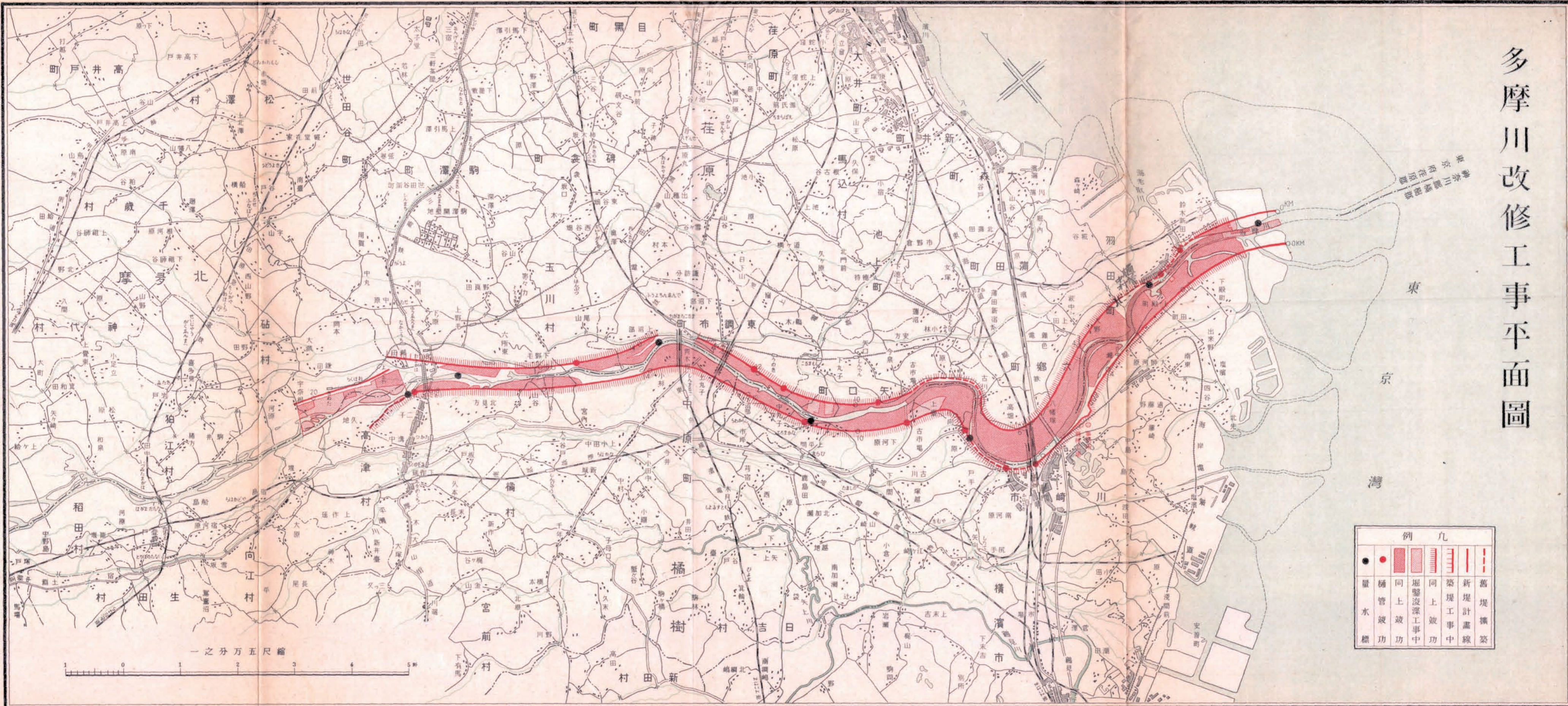
縮尺五分の一



一六 多摩川改修工事平面圖



多摩川改修工事平面圖



例 凡


●	●	■	▨	▨	▨	▨	▨
量	桶	同	堀	同	築	新	舊
水	管	上	鑿	上	堤	堤	堤
標	功	功	深	功	工	計	擴
			工	中	中	畫	築
			事			線	
			中				

一之分五尺縮



一七 千曲川改修工事平面圖

一八 加古川改修工事平面圖

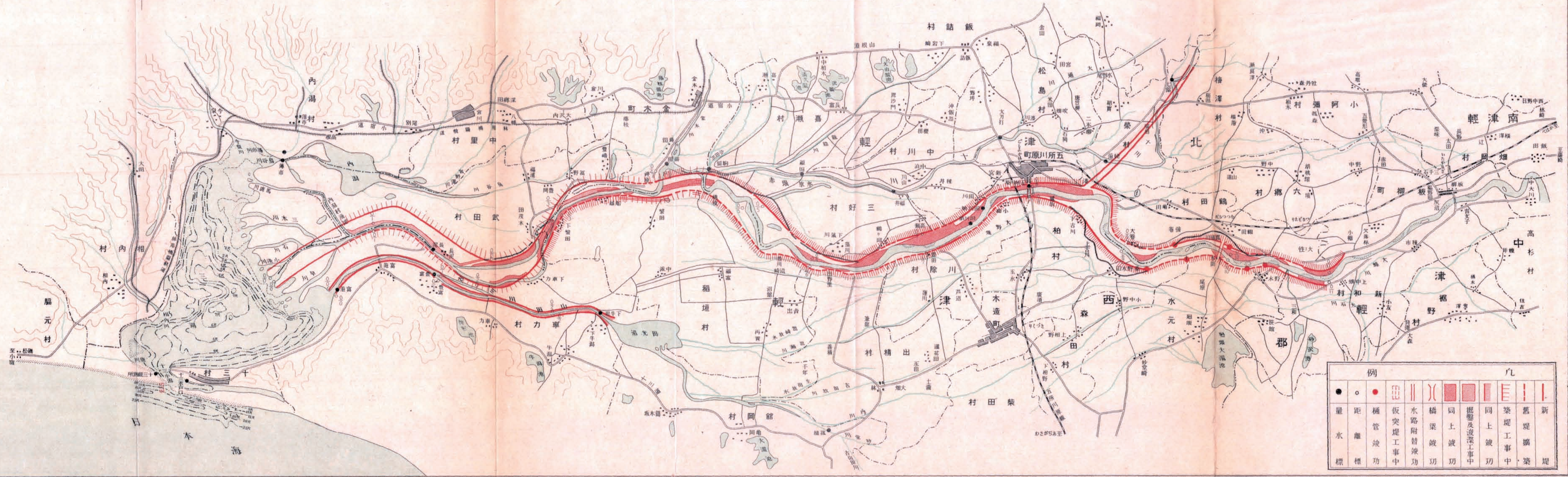


一九 神通川改修工事平面圖



岩木川修改工事平面圖

縮尺七萬五千分之一



例		凡	
●	○	■	□
量	距	橋	同
水	離	梁	上
標	標	坡	坡
		功	功
		掘	掘
		及	及
		深	深
		工	工
		事	事
		中	中
		築	築
		堤	堤
		工	工
		事	事
		中	中
		築	築
		堤	堤
		工	工
		事	事
		中	中
		築	築
		堤	堤
		工	工
		事	事
		中	中
		築	築
		堤	堤
		工	工
		事	事
		中	中
		築	築
		堤	堤
		工	工
		事	事
		中	中
		築	築
		堤	堤
		工	工
		事	事
		中	中
		築	築
		堤	堤
		工	工
		事	事
		中	中
		築	築
		堤	堤
		工	工
		事	事
		中	中
		築	築
		堤	堤
		工	工
		事	事
		中	中
		築	築
		堤	堤
		工	工
		事	事
		中	中
		築	築
		堤	堤
		工	工
		事	事
		中	中
		築	築
		堤	堤
		工	工
		事	事
		中	中
		築	築
		堤	堤
		工	工
		事	事
		中	中
		築	築
		堤	堤
		工	工
		事	事
		中	中
		築	築
		堤	堤
		工	工
		事	事
		中	中
		築	築
		堤	堤
		工	工
		事	事
		中	中
		築	築
		堤	堤
		工	工
		事	事
		中	中
		築	築
		堤	堤
		工	工
		事	事
		中	中
		築	築
		堤	堤
		工	工
		事	事
		中	中
		築	築
		堤	堤
		工	工
		事	事
		中	中
		築	築
		堤	堤
		工	工
		事	事
		中	中
		築	築
		堤	堤
		工	工
		事	事
		中	中
		築	築
		堤	堤
		工	工
		事	事
		中	中
		築	築
		堤	堤
		工	工
		事	事
		中	中
		築	築
		堤	堤
		工	工
		事	事
		中	中
		築	築
		堤	堤
		工	工
		事	事
		中	中
		築	築
		堤	堤
		工	工
		事	事
		中	中
		築	築
		堤	堤
		工	工
		事	事
		中	中
		築	築
		堤	堤
		工	工
		事	事
		中	中
		築	築
		堤	堤
		工	工
		事	事
		中	中
		築	築
		堤	堤
		工	工
		事	事
		中	中
		築	築
		堤	堤
		工	工
		事	事
		中	中
		築	築
		堤	堤
		工	工
		事	事
		中	中
		築	築
		堤	堤
		工	工
		事	事
		中	中
		築	築
		堤	堤
		工	工
		事	事
		中	中
		築	築
		堤	堤
		工	工
		事	事
		中	中
		築	築
		堤	堤
		工	工
		事	事
		中	中
		築	築
		堤	堤
		工	工
		事	事
		中	中
		築	築
		堤	堤
		工	工
		事	事
		中	中
		築	築
		堤	堤
		工	工
		事	事
		中	中
		築	築
		堤	堤
		工	工
		事	事
		中	中
		築	築
		堤	堤
		工	工
		事	事
		中	中
		築	築
		堤	堤
		工	工
		事	事
		中	中
		築	築
		堤	堤
		工	工
		事	事
		中	中
		築	築
		堤	堤
		工	工
		事	事
		中	中
		築	築
		堤	堤
		工	工
		事	事
		中	中
		築	築
		堤	堤
		工	工
		事	事
		中	中
		築	築
		堤	堤
		工	工
		事	事
		中	中
		築	築
		堤	堤
		工	工
		事	事
		中	中
		築	築
		堤	堤
		工	工
		事	事
		中	中
		築	築
		堤	堤
		工	工
		事	事
		中	中
		築	築
		堤	堤
		工	工
		事	事
		中	中
		築	築
		堤	堤
		工	工
		事	事
		中	中
		築	築
		堤	堤
		工	工
		事	事
		中	中
		築	築
		堤	堤
		工	工
		事	事
		中	中
		築	築
		堤	堤
		工	工
		事	事
		中	中
		築	築
		堤	堤
		工	工
		事	事
		中	中
		築	築
		堤	堤
		工	工
		事	事
		中	中
		築	築
		堤	堤
		工	工
		事	事
		中	中
		築	築
		堤	堤
		工	工
		事	事
		中	中
		築	築
		堤	堤
		工	工
		事	事
		中	中
		築	築
		堤	堤
		工	工
		事	事
		中	中
		築	築
		堤	堤
		工	工
		事	事
		中	中
		築	築
		堤	堤
		工	工
		事	事
		中	中
		築	築
		堤	堤
		工	工
		事	事
		中	中
		築	築
		堤	堤
		工	工
		事	事
		中	中
		築	築
		堤	堤
		工	工
		事	事
		中	中
		築	築
		堤	堤
		工	工
		事	事
		中	中
		築	築
		堤	堤
		工	工
		事	事
		中	中
		築	築
		堤	堤
		工	工
		事	事
		中	中
		築	築
		堤	堤
		工	工
		事	事
		中	中
		築	築
		堤	堤
		工	工
		事	事
		中	中
		築	築
		堤	堤
		工	工
		事	事
		中	中
		築	築
		堤	堤
		工	工
		事	事
		中	中
		築	築
		堤	堤
		工	工
		事	事
		中	中
		築	築

二一 太田川改修工事平面圖




三三 河賀川改修工事平面圖

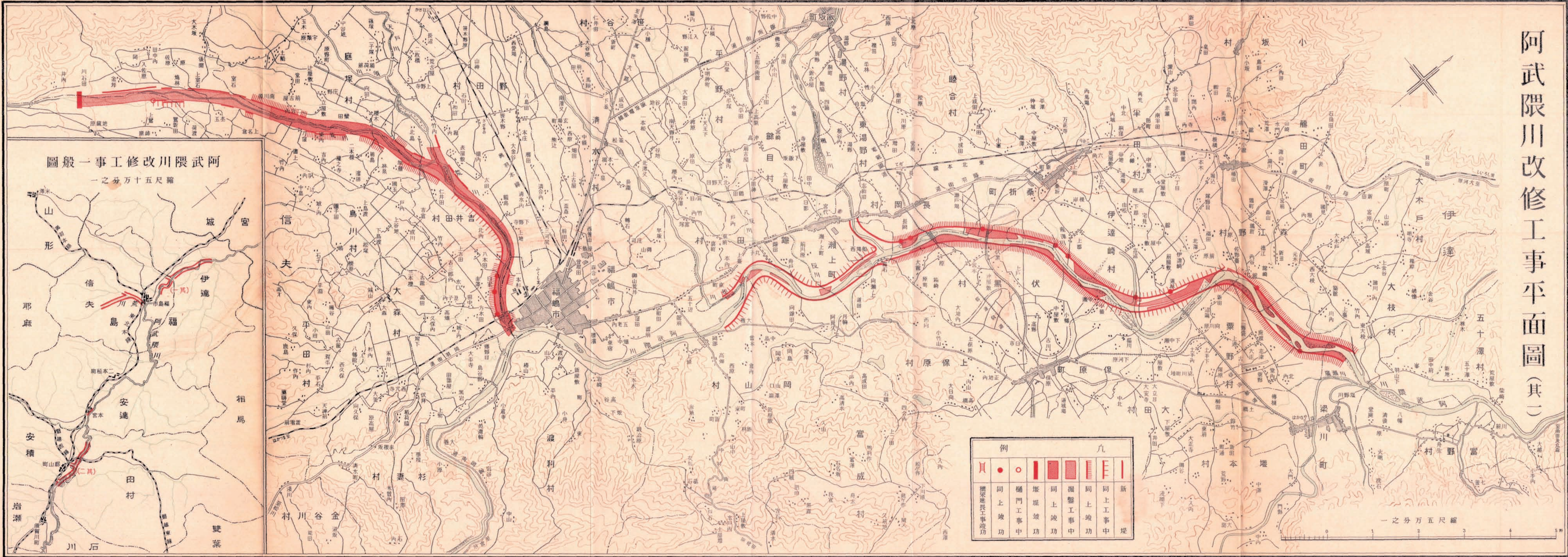


二三

阿武隈川改修工事平面圖其一



阿武隈川改修工事平面圖(其二)



阿武隈川改修工事一般圖

縮尺五十分之一




例	凡
橋架延長工事竣功	新堤
同上竣功	同上工事中
樋門工事中	同上竣功
堰堤竣功	掘鑿工事中
同上竣功	同上工事中
掘鑿工事中	同上竣功
同上竣功	同上工事中

縮尺五十分之一

二四 阿武隈川改修工事平面圖其二

二五 圓山川改修工事平面圖

二六 富士川上流改修工事平面圖




不詳圖

二七 富士川下流改修工事平面圖



二八


木曾川上流改修工事平面圖




二九 斐伊川改修工事平面圖



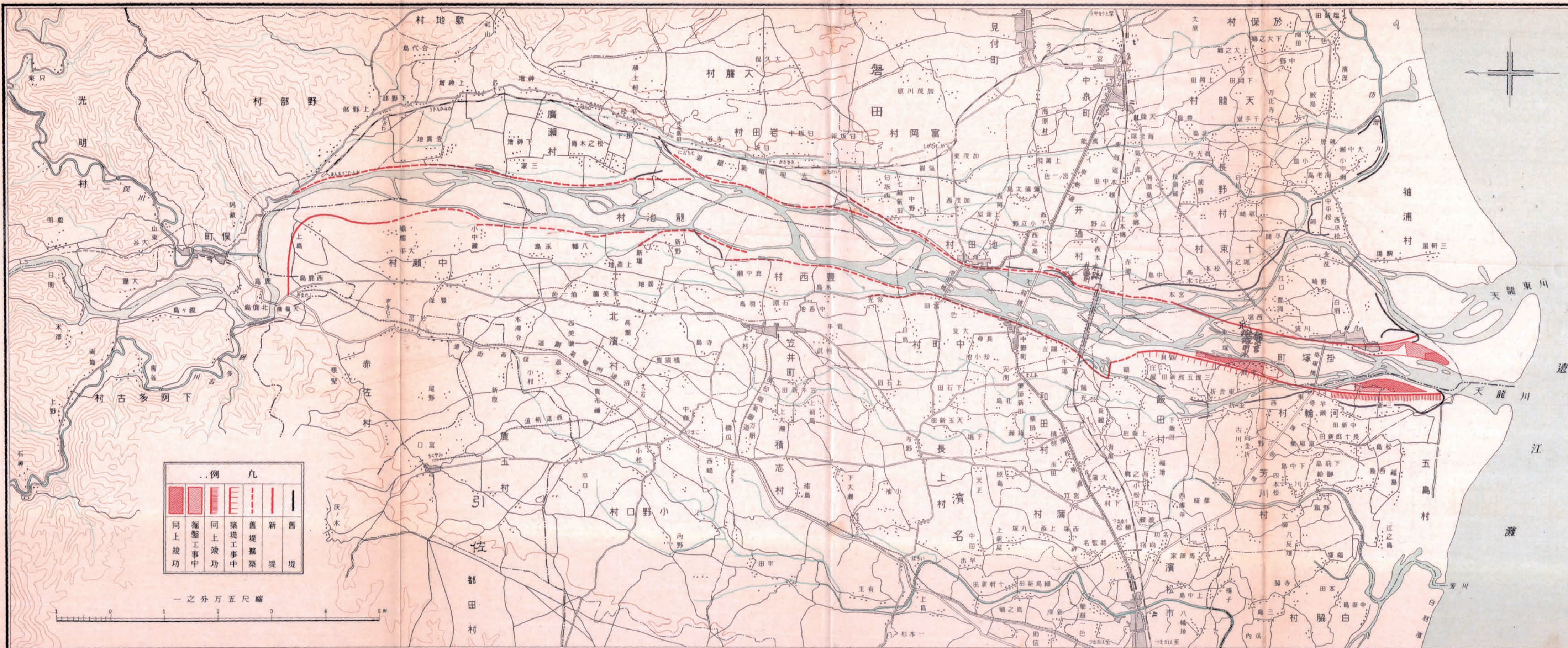
三〇 信濃川上流改修工事平面圖



三一 天龍川改修工事平面圖



天龍川改修工事平面圖



凡例

同上竣工	掘鑿工事中	同上竣工	築堤工事中	舊堤掘築	新堤	舊堤

一之分万五尺縮

0 1 2 3 4 5 町

遠江

天龍川

天龍川

天龍川

天龍川

天龍川

天龍川

天龍川

天龍川

天龍川

天龍川

天龍川

天龍川

天龍川

天龍川

天龍川

天龍川

天龍川

天龍川

天龍川

天龍川

天龍川

天龍川

天龍川

天龍川

天龍川

天龍川

天龍川

天龍川

天龍川

天龍川

天龍川

天龍川

天龍川

天龍川

天龍川

天龍川

天龍川

天龍川

天龍川

天龍川

天龍川

天龍川

天龍川

天龍川

天龍川

天龍川

天龍川

天龍川

天龍川

天龍川

天龍川

天龍川

天龍川

天龍川

天龍川

天龍川

天龍川

天龍川

天龍川

天龍川

天龍川

天龍川

天龍川

天龍川

天龍川

天龍川

天龍川

天龍川

天龍川

天龍川

天龍川

天龍川

天龍川

天龍川

天龍川

天龍川

天龍川

天龍川

天龍川

天龍川

天龍川

天龍川

天龍川

天龍川

天龍川

天龍川

天龍川

天龍川

天龍川

天龍川

天龍川

天龍川

天龍川

天龍川

天龍川

天龍川

天龍川

天龍川

天龍川

天龍川

天龍川

天龍川

天龍川

天龍川

天龍川

天龍川

天龍川

天龍川

天龍川

天龍川

天龍川

天龍川

天龍川

天龍川

天龍川

天龍川

天龍川

天龍川

天龍川

天龍川

天龍川

天龍川

天龍川

天龍川

天龍川

天龍川

天龍川

天龍川

天龍川

天龍川

天龍川

天龍川

天龍川

天龍川

天龍川

天龍川

天龍川

天龍川

天龍川

天龍川

天龍川

天龍川

天龍川

天龍川

天龍川

天龍川

天龍川

天龍川

天龍川

天龍川

天龍川

天龍川

天龍川

天龍川

天龍川

天龍川

天龍川

天龍川

天龍川

天龍川

天龍川

天龍川

天龍川

天龍川

天龍川

天龍川

天龍川

天龍川

天龍川


天龍川

天龍川

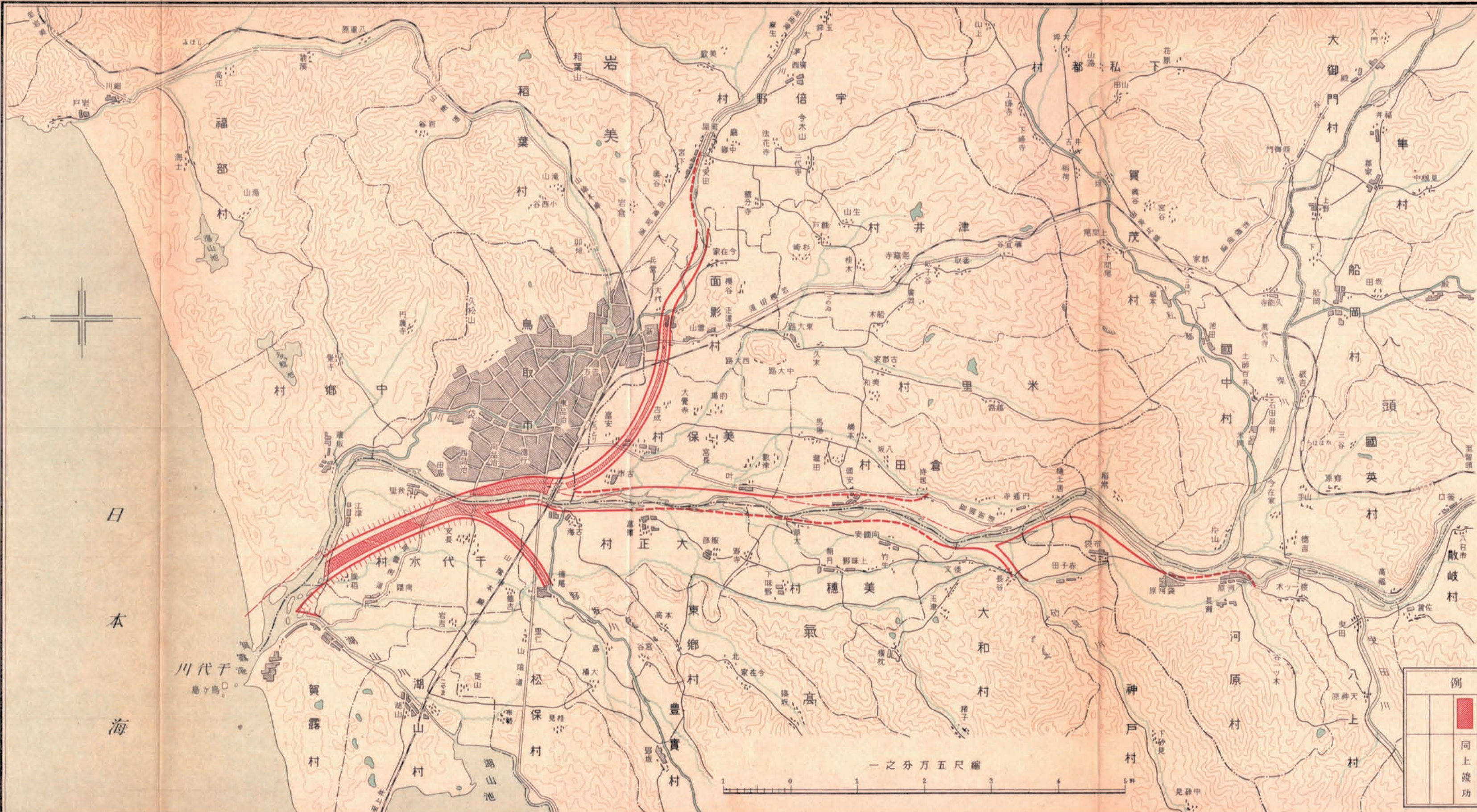
天龍川

天龍川

三二 千代川改修工事平面圖



千代川改修工事平面圖



日本海

例	凡
同上竣工	同上工事中
同上工事中	舊堤擴築
同上工事中	新堤

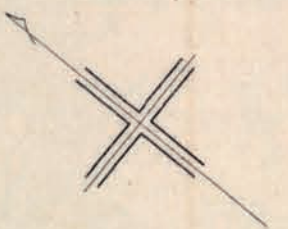
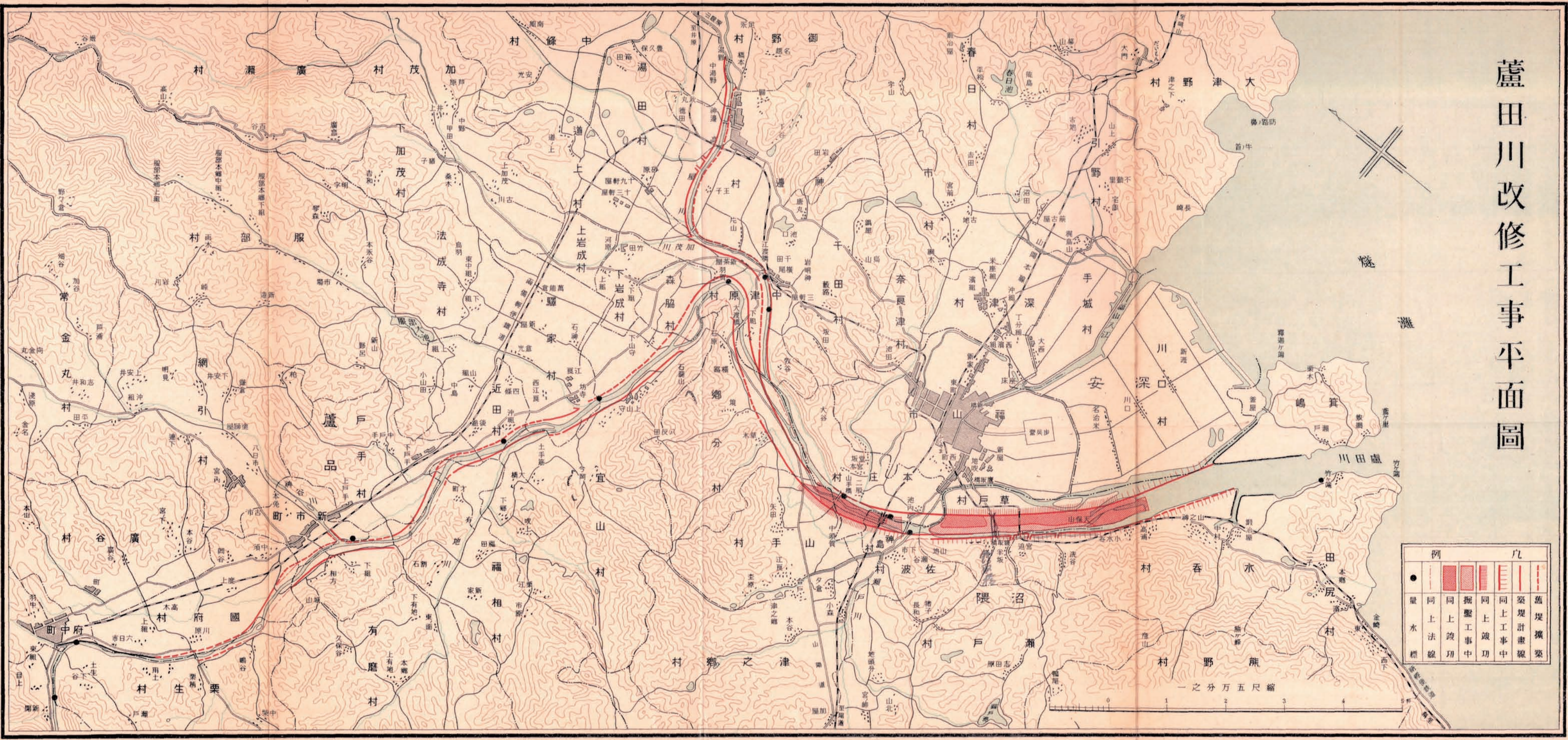
一之分五尺縮



三三

蘆田川改修工事平面圖

蘆田川改修工事平面圖

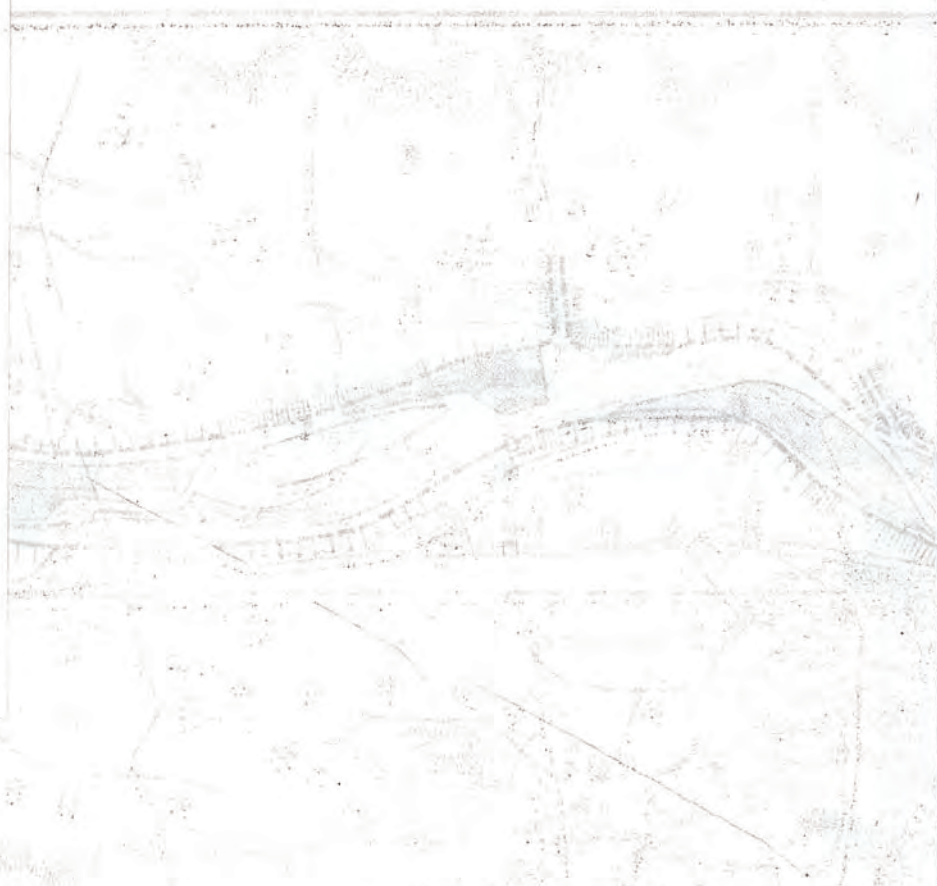


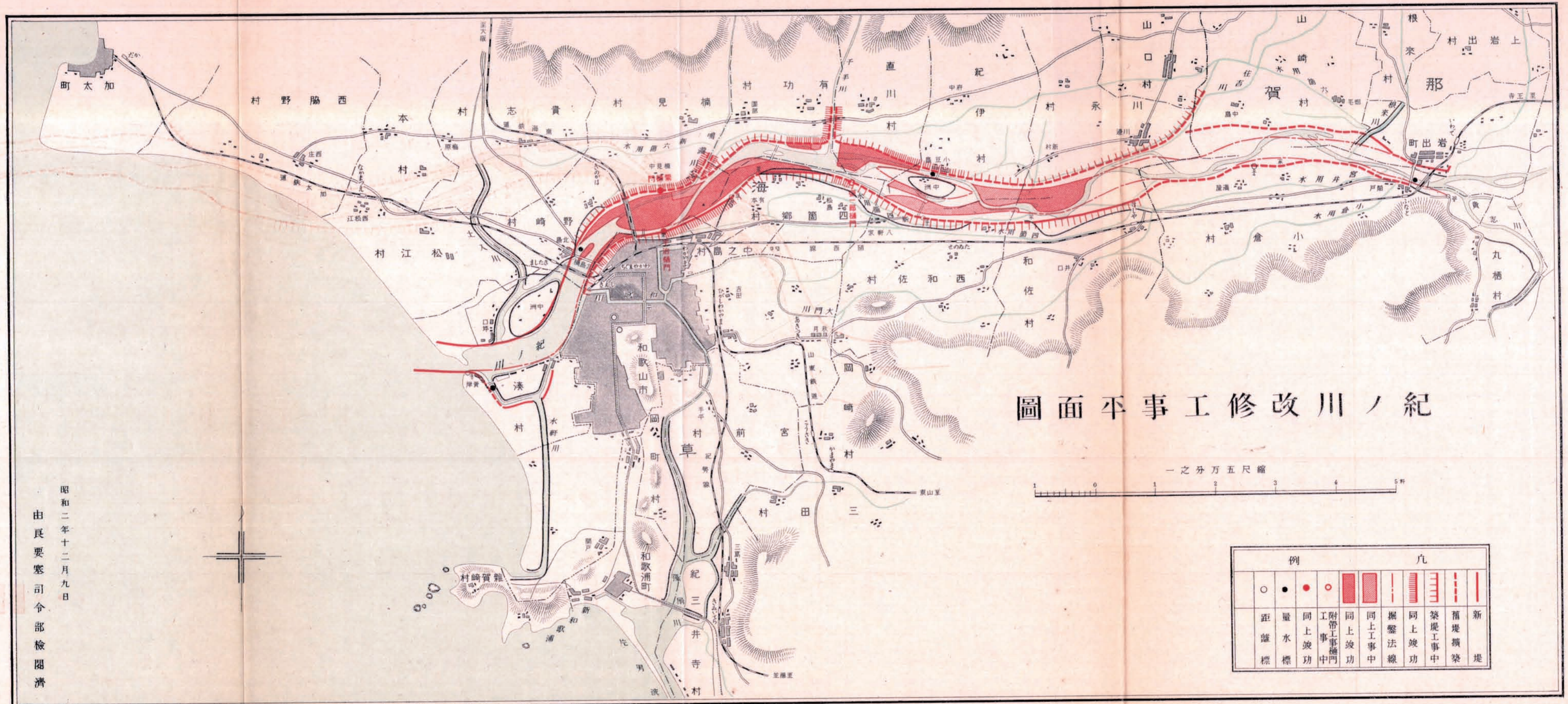
例		凡	
●	量水標	—	築堤計畫線
—	同法線	▨	掘工事
▨	同上竣工	▨	同上竣工中
▨	同上竣工中	▨	舊堤擴張

一之分万五尺縮



三四 紀ノ川改修工事平面圖





紀川ノ改修工事平面圖


縮尺五萬分の一



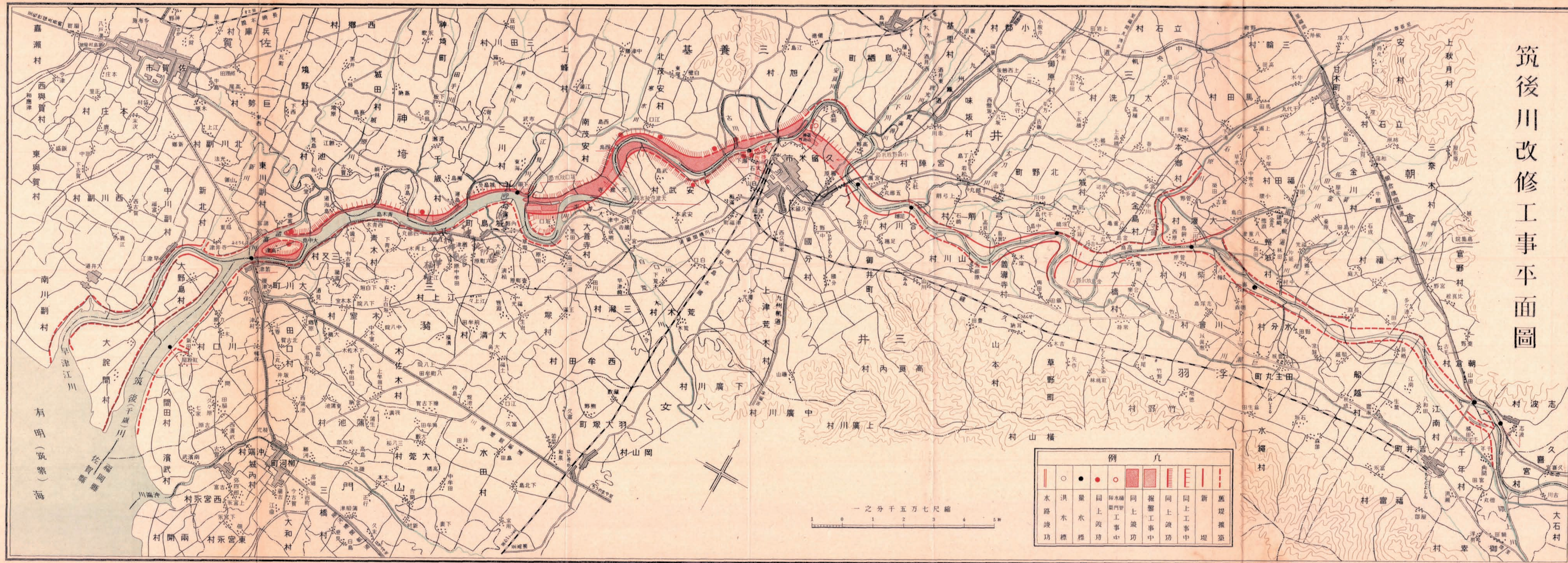
例		凡	
○	●	●	○
距離標	水量標	同上竣工	同上竣工
		附帶工事橋門	同上竣工
		掘鑿法線	同上竣工
		築堤工事中	築堤工事中
		舊堤擴築	新堤

昭和二年十二月九日
由良要塞司令部檢閱濟

三五 筑後川改修工事平面圖



筑後川改修工事平面圖



例 凡


	○	●	●	○	■	■			
水路	洪水	量水	同上	同上	同上	同上	同上	同上	新築
竣工	標	標	功	功	功	功	功	功	堤
									築

一之分千五万七尺縮

1 0 1 2 3 4 5

三六 綠川改修工事平面圖

綠川改修工事平面圖



嶋原海灣

●	■	▨	▧	▩	○	丸
量水標	堰鑿成功	同上成功	築堤工事中	舊堤換築	新堤	例

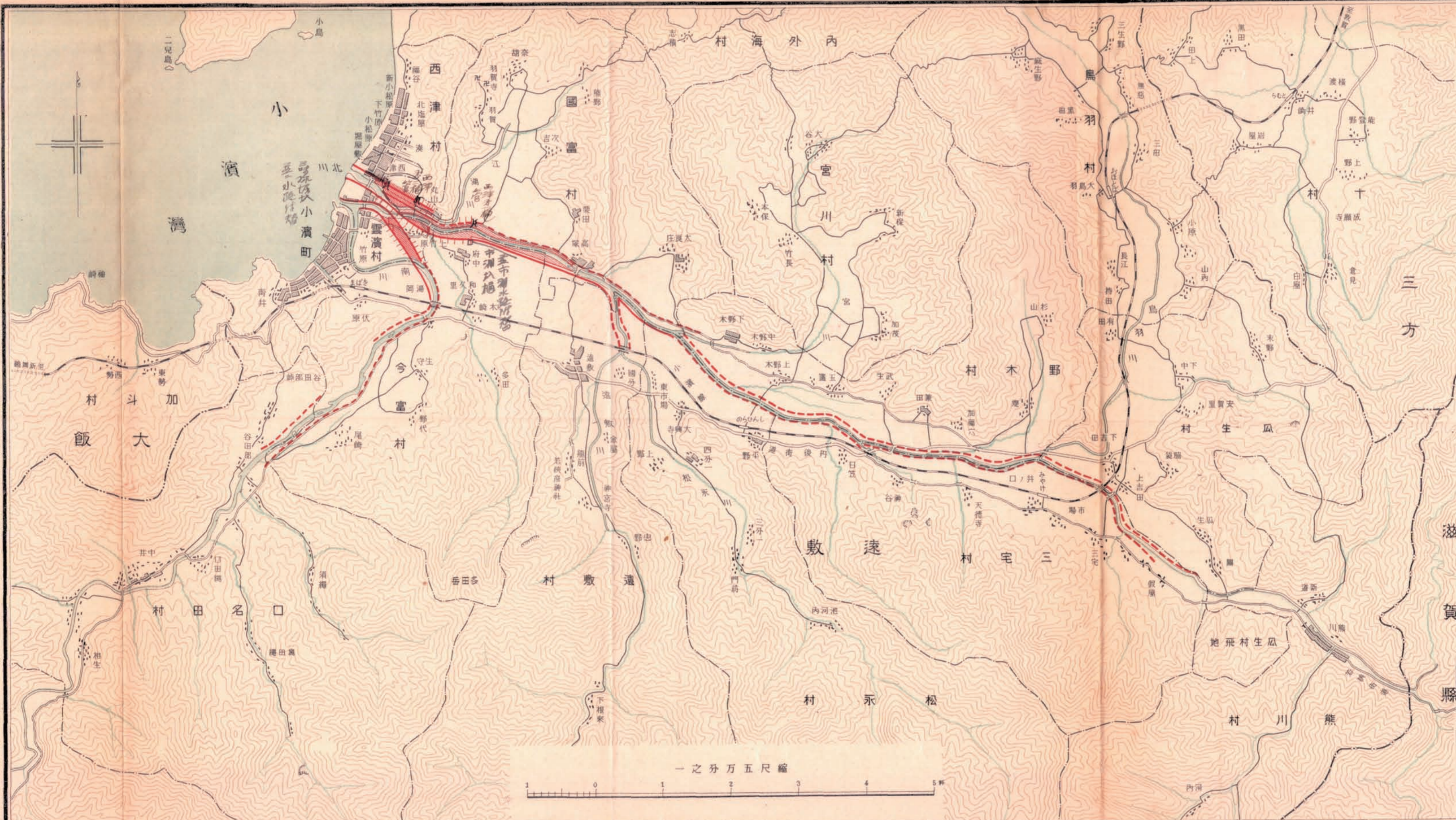


一之分万五尺縮



三七 北川改修工事平面圖

北川改修工事平面圖



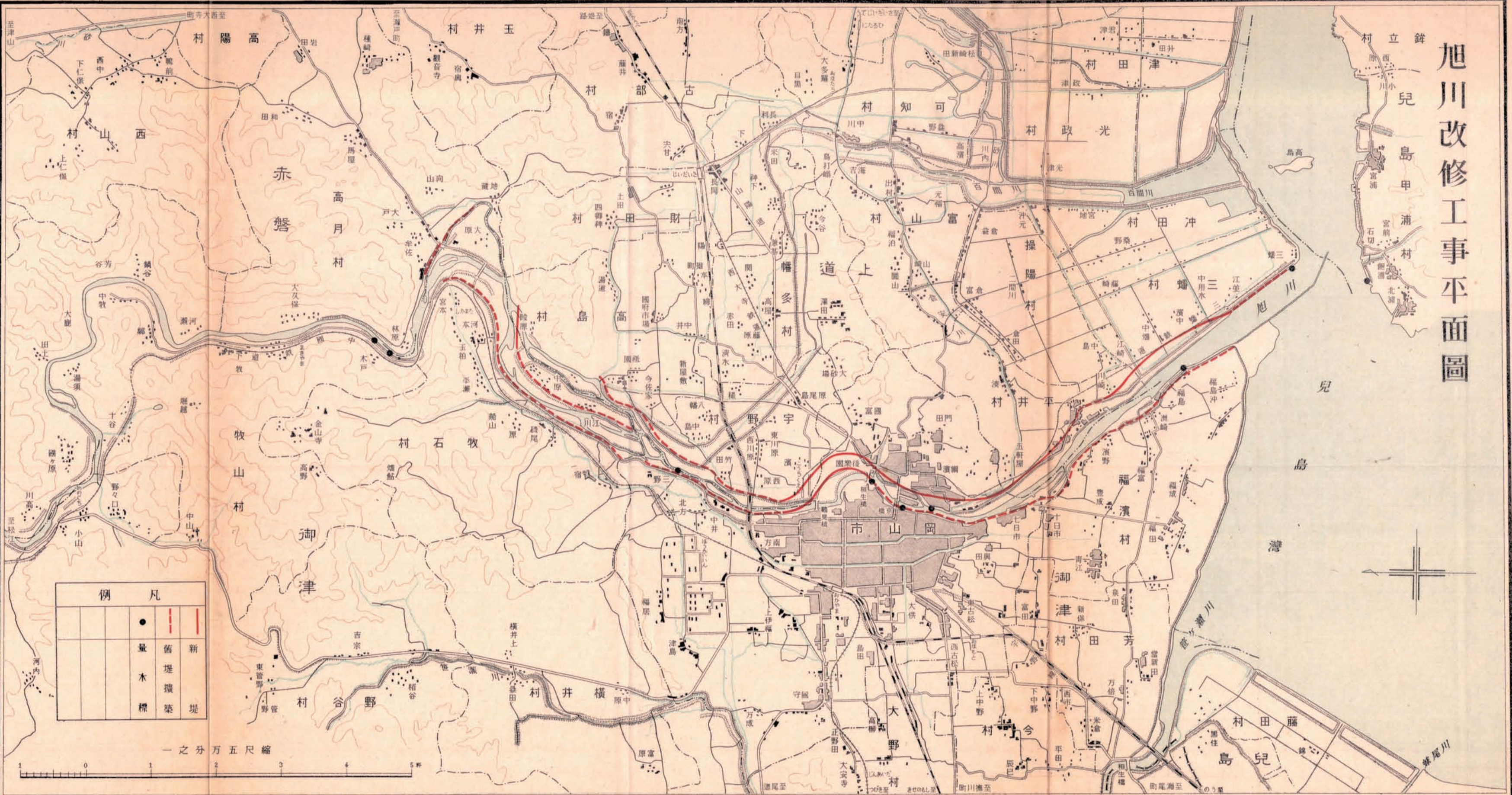
例	凡
同上	築堤計畫線
掘鑿工事中	同上
同上	築堤計畫線
同上	築堤計畫線

一之分五尺縮



三八 旭川改修工事平面圖

旭川改修工事平面圖



例		凡	
	量木標		舊堤擴築
	新堤		

縮尺五萬分一




三九

鬼怒川改修工事平面圖其一

鬼怒川改修工事平面圖 其一

縮尺十分之一



例		凡	
●	○	▨	▨
量	距	波	舊
水	離	漢	堤
標	標	工	擴
		事	築
		中	堤

四〇 鬼怒川改修工事平面圖 其二



鬼怒川改修工事平面圖（其二）




例		凡		
●	○	■	▨	▨
量	距	堤	築	舊
水	離	壑	堤	堤
標	標	工	工	新
		事	事	築
		中	中	堤

一之分万十尺縮

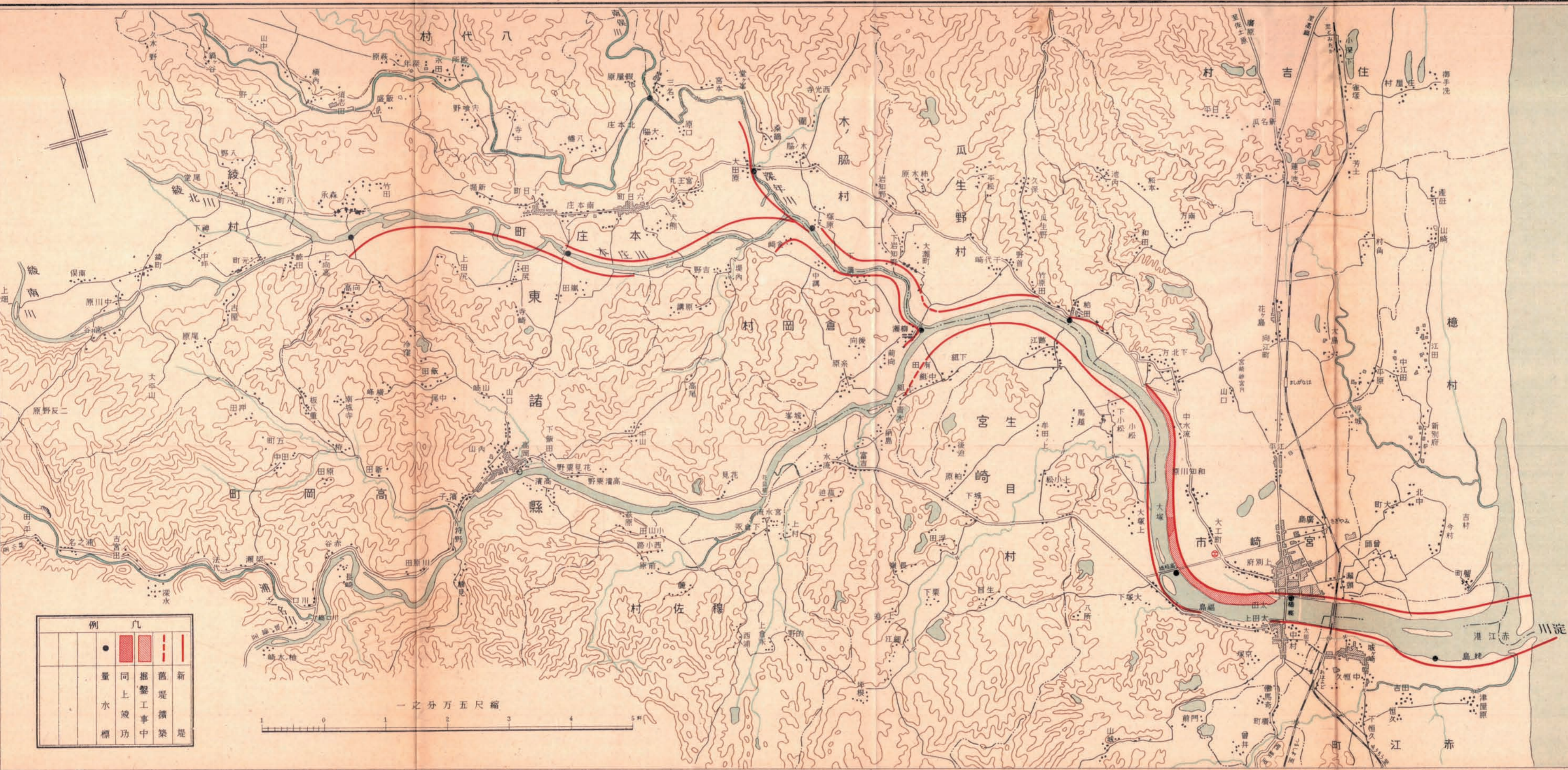
四一 鬼怒川上流調節池平面圖

四二 大淀川改修工事平面圖



大淀川改修工事平面圖

日向灘
赤江灘



例		凡	
●	■	■	■
量水標	同上	掘鑿工事中	舊堤擴築
			新堤

縮五尺分之一

四三 狩野川改修工事平面圖

狩野川改修工事平面圖



●	●	■	■	—	—	—	—	凡例
自記檢潮機	量水標	同上竣工	同上工事中	掘鑿	同上竣工	築堤工事中	舊堤擴築	新堤

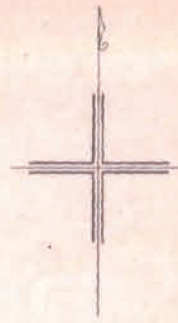
一之分万五尺縮



四四 郡 三川改修工事平面圖



那賀川改修平面圖



		凡
舊堤擴築	新堤	例

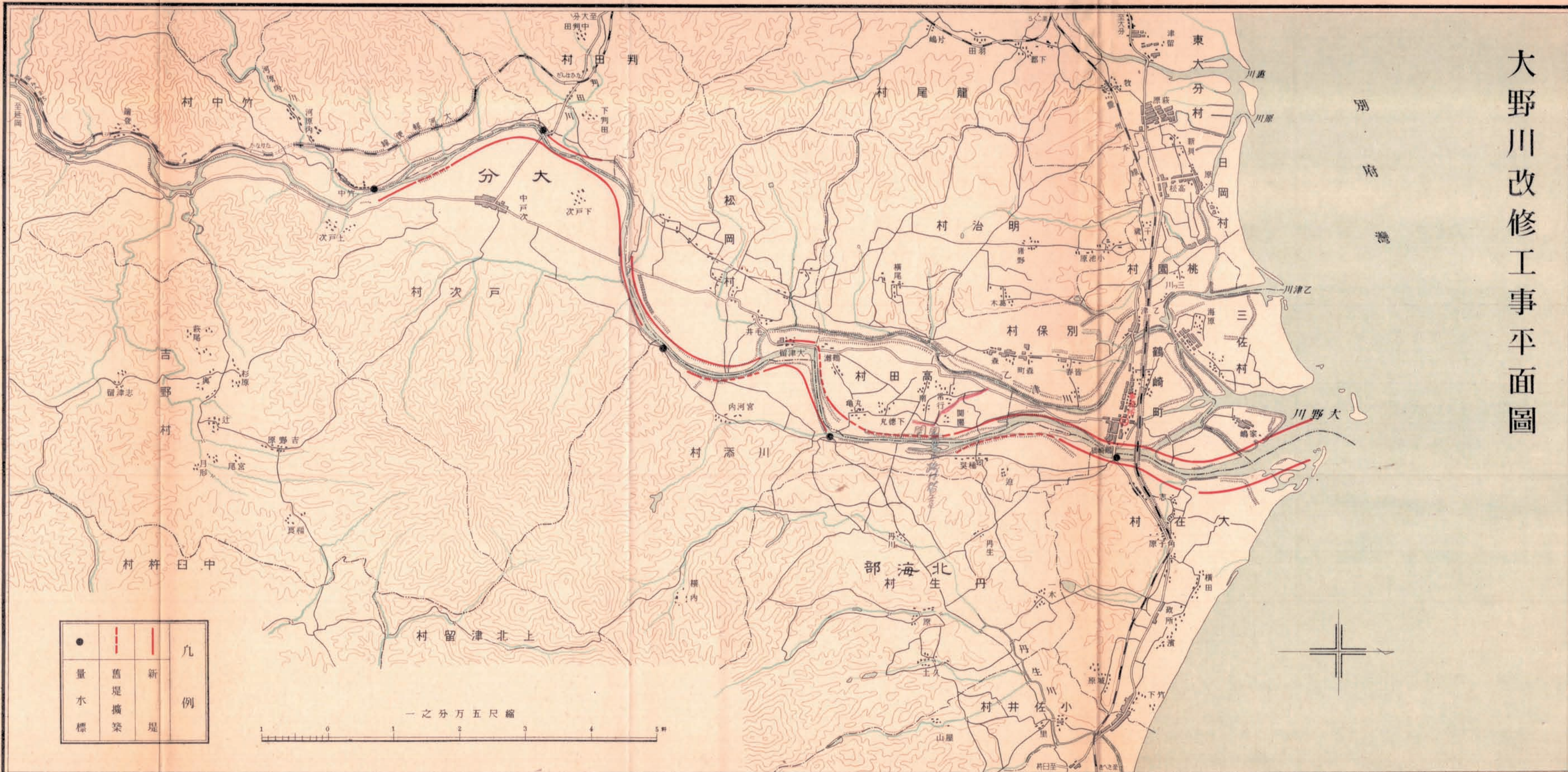
一之分万五尺縮



四五 大野川改修工事平面圖



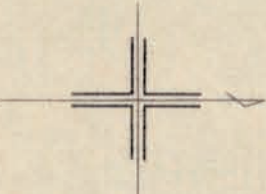
大野川改修工事平面圖



●	—	—	凡 例
量 水 標	舊 堤 擴 築	新 堤	

縮尺五萬分之一

0 1 2 3 4 5 里



四六 渡川改修工事平面圖



渡川改修工事平面圖




旧堤	新堤	凡例
築	築	
築	築	

縮尺五萬分の一

富士川流域砂防工事平面圖

四七 富士川流域砂防工事平面圖其一



富士川流域砂防工事平地面圖

其一

縮尺五萬分之一



—	九
—	例
—	中事工堰
—	功波堤堰
—	スホサ高字敷横堤堰



四八

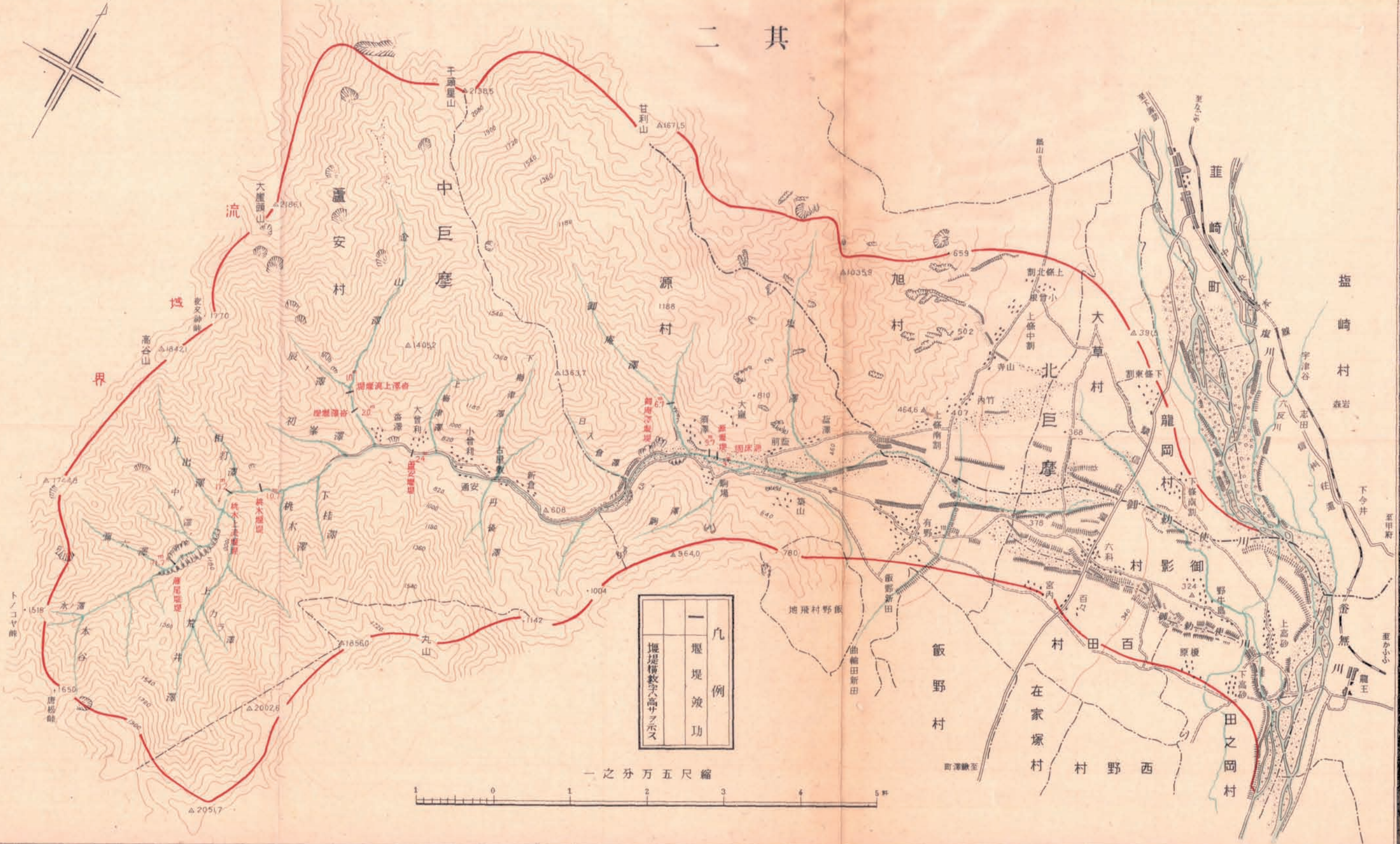
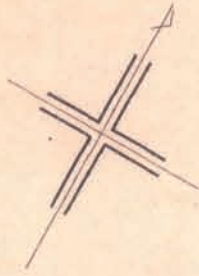
富士川流域砂防工事平面圖 其二



富士川流域砂防工事平地面圖

其二

辻山 Δ2384.7



凡例
堰堤数字ハ高さヲ示ス

縮尺五万分之一



四九

鬼怒川流域砂防工事平面圖



五〇

神通川流域砂防工事平面圖

神通川流域砂防工事平面圖



例	凡
	壩堤砂防
	山腹工事
	砂防中


神通川流域砂防工事一般圖



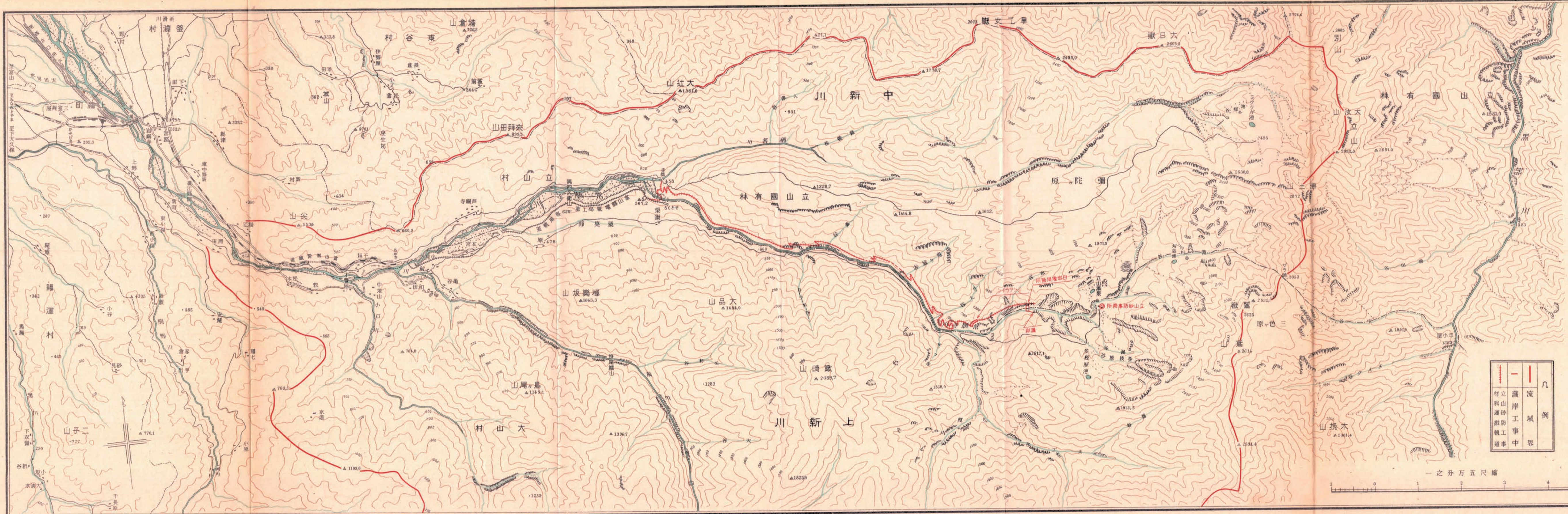
一之分万十四尺縮

一之分万五尺縮

五一 常願寺川流域砂防工事平面圖



常願寺川流域砂防工事平面圖



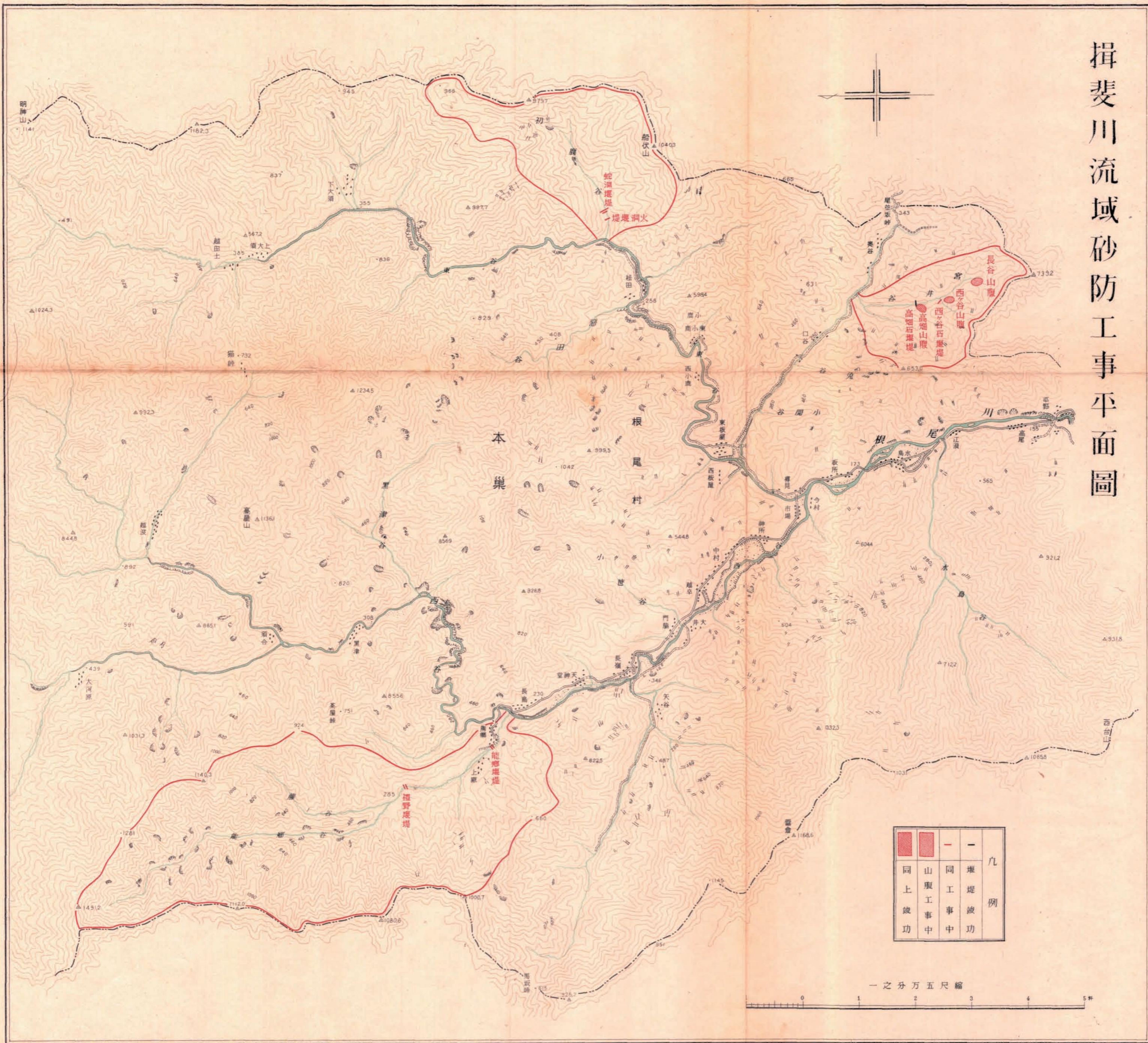
材立山	護岸	流	凡例
科山	岸	域	
運砂	工	中	
搬防	事	界	

一之分万五尺縮



五二 揖斐川流域砂防工事平面圖

揖斐川流域砂防工事平面圖



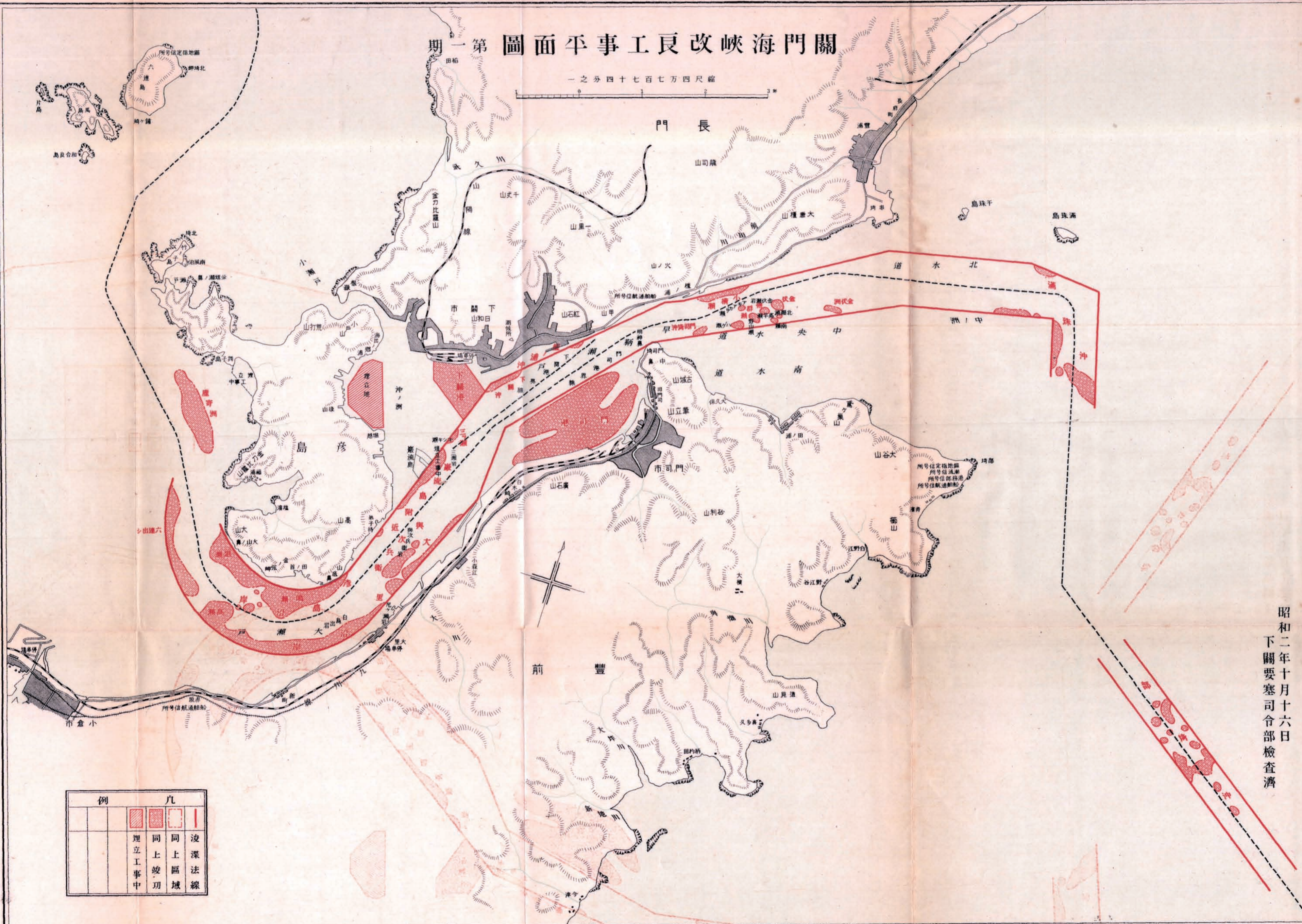
關門海峽改修工事平面圖



五三 關門海峽改修工事平面圖第一期

關門海峽改良工事平圖第一期

縮尺四萬七千七百四十分之一



例	凡
	埋立工事中
	同上竣功
	同上區域
	浚深法線

昭和二年十月十六日
下關要塞司令部檢查濟

五四

關門海峽改修工事平面圖第二期



平車渠築修港釜鹽盤

中華民國二十六年

第一冊

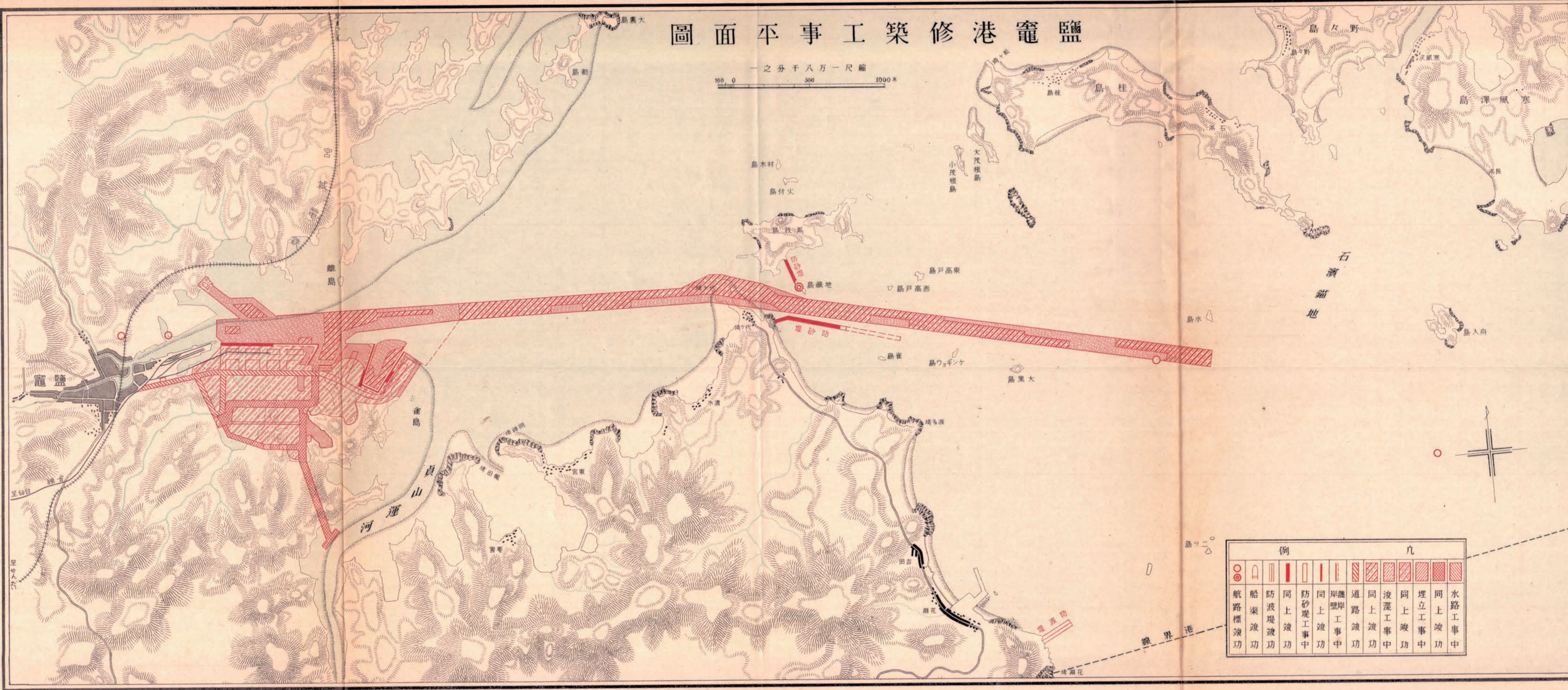
四

五五 鹽釜港修築工事平面圖



鹽竈港修築工事平面圖

縮尺一萬八千分之一
100 0 500 1000 米




例		凡	
○	○	▨	▨
航路標	船渠	防波堤	同上
功	功	功	功
防波堤	同上	防砂堤	同上
功	功	功	功
防砂堤	同上	護岸	同上
功	功	功	功
護岸	同上	道路	同上
功	功	功	功
道路	同上	浚渫	同上
功	功	功	功
浚渫	同上	埋立	同上
功	功	功	功
埋立	同上	水路	同上
功	功	功	功
水路	同上		
功	功		

五六 神戶港修築工事平面圖



神戸港修築工事平面圖

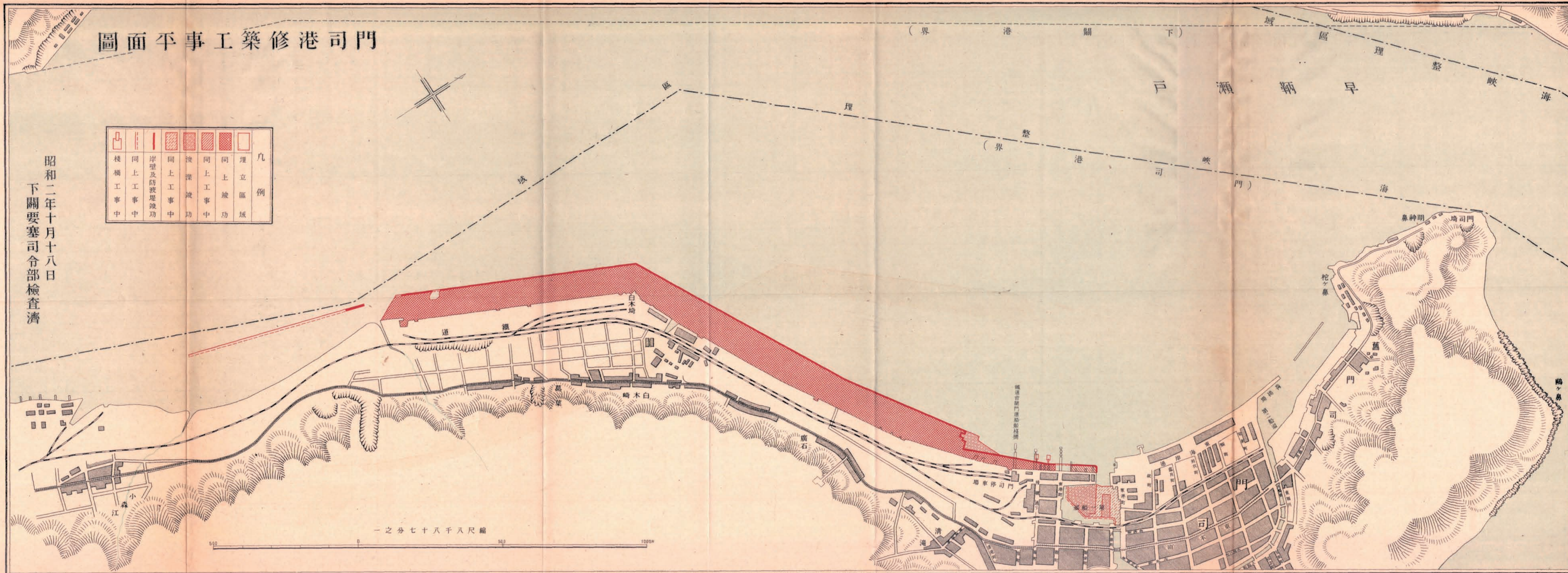


五七 門司港修築工事平面圖

門司港修築工事平面圖

									凡例
棧橋工事中	同上工事中	岸壁及防波堤竣工	同上工事中	浚渫竣工	同上工事中	同上竣工	同上竣工	埋立區域	

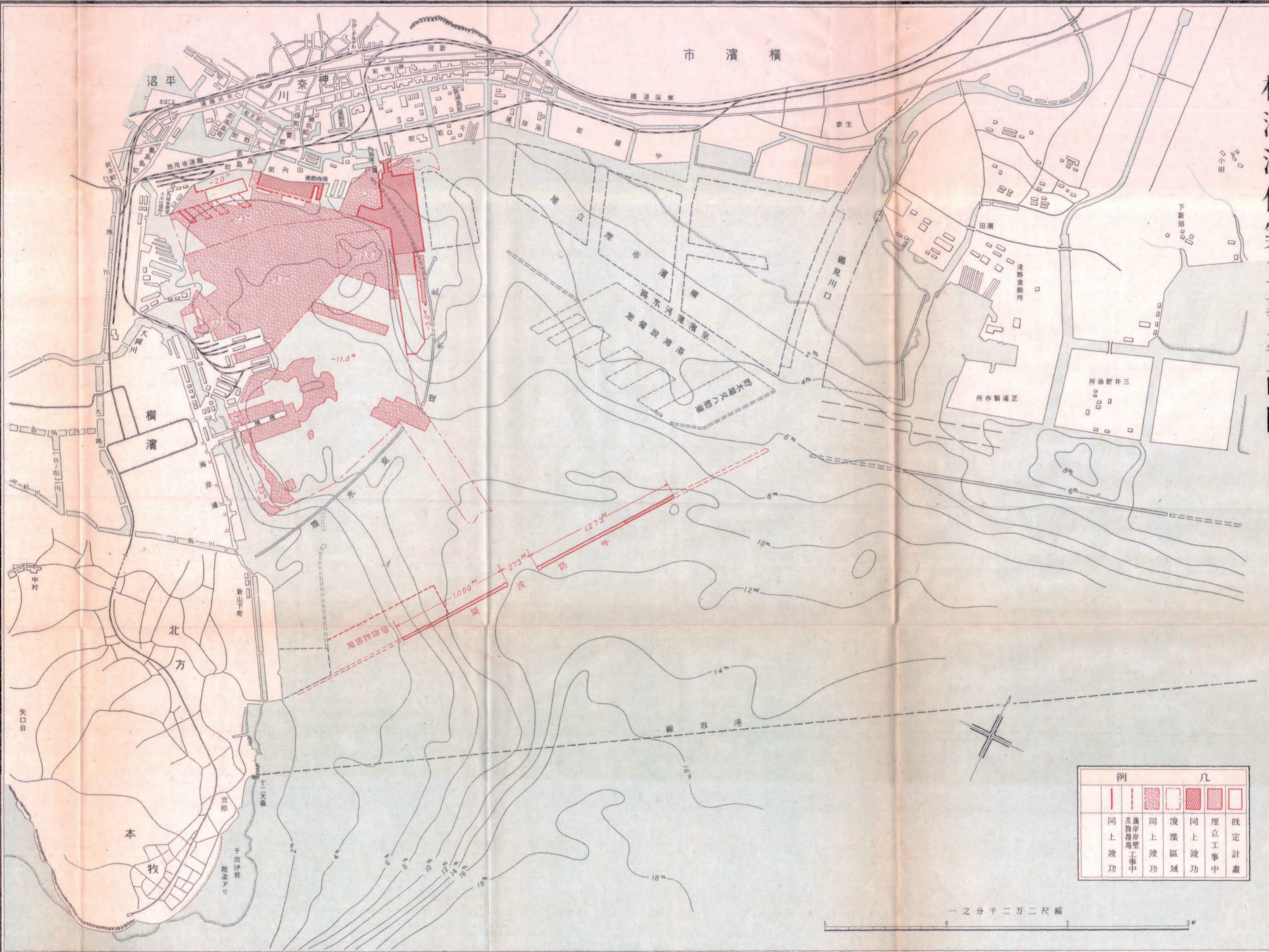
昭和二年十月十八日
下關要塞司令部檢查濟



縮尺八千七百七十分之一

五八 橫濱港修築工事平面圖

橫濱港修築工事平面圖



例		凡	
同上波功	及物揚壁工事中	同上波功	埋立工事中
		液深區域	既定計畫

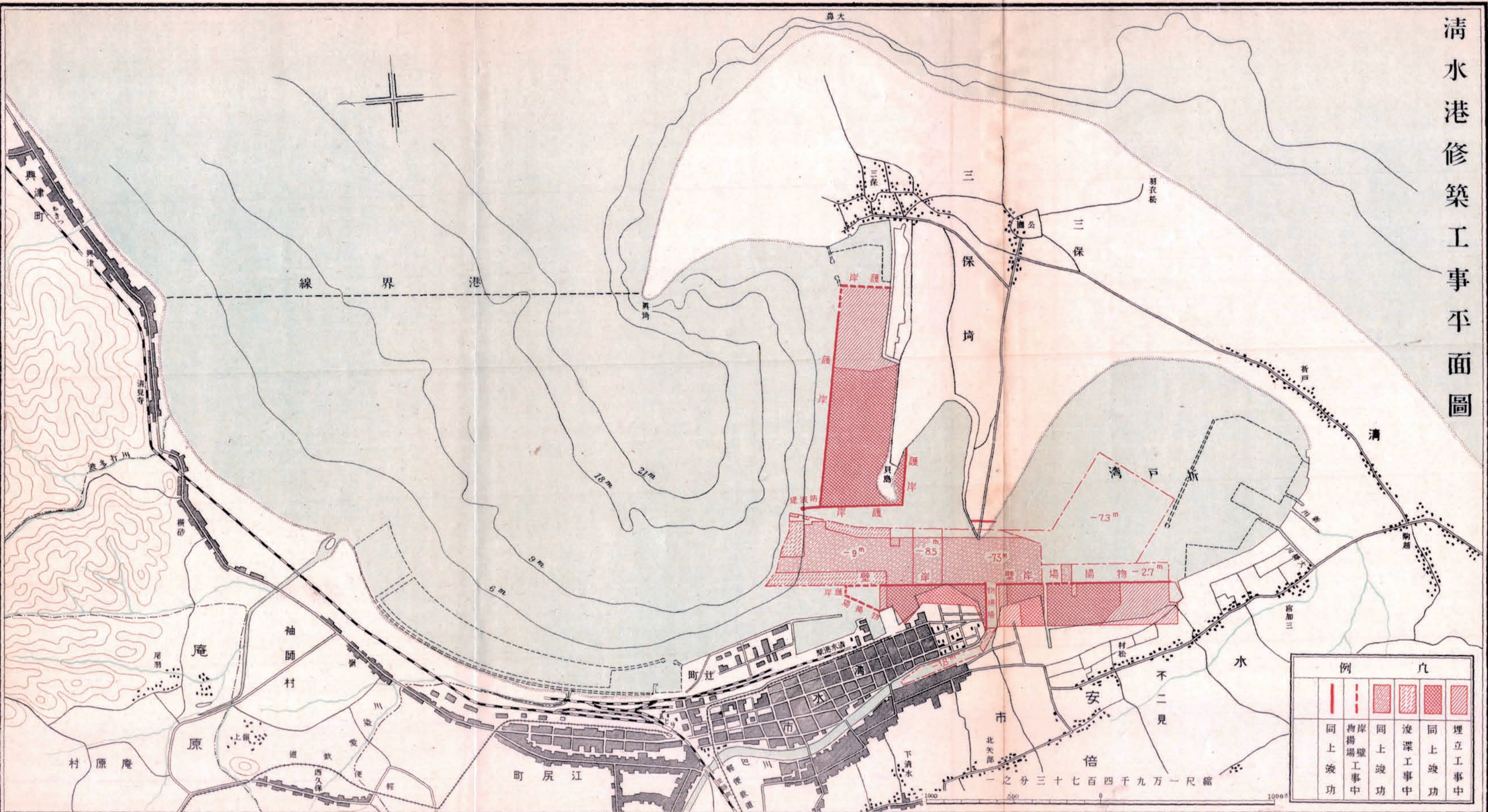
一之分千二万二尺縮



五九 清水港修築工事平面圖



清水港修築工事平面圖



例		凡			
同上竣功	岸揚場壁工事中	同上竣功	浚深工事中	同上竣功	埋立工事中

縮尺一萬九千四百七十三分之二

1000 500 0 500 1000

六〇 下關港修築工事平面圖



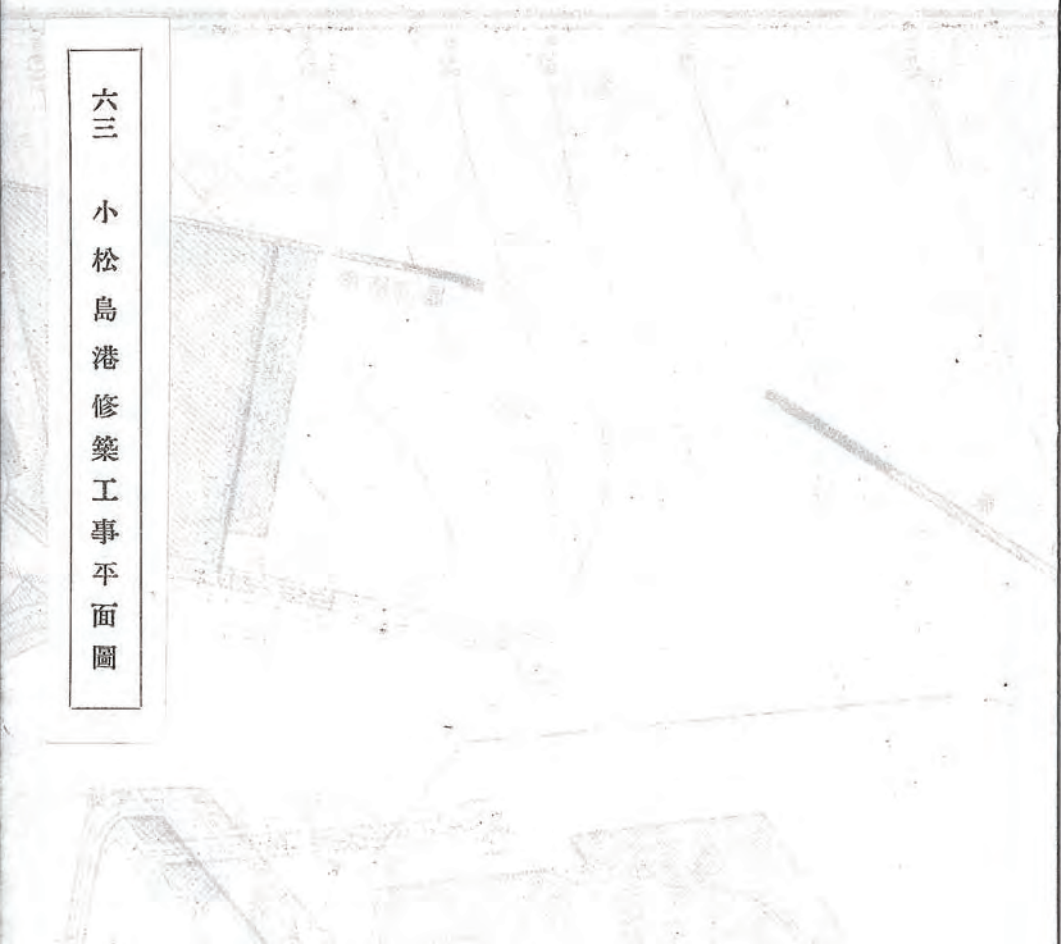
六一 敦賀港修築工事平面圖

陸軍部

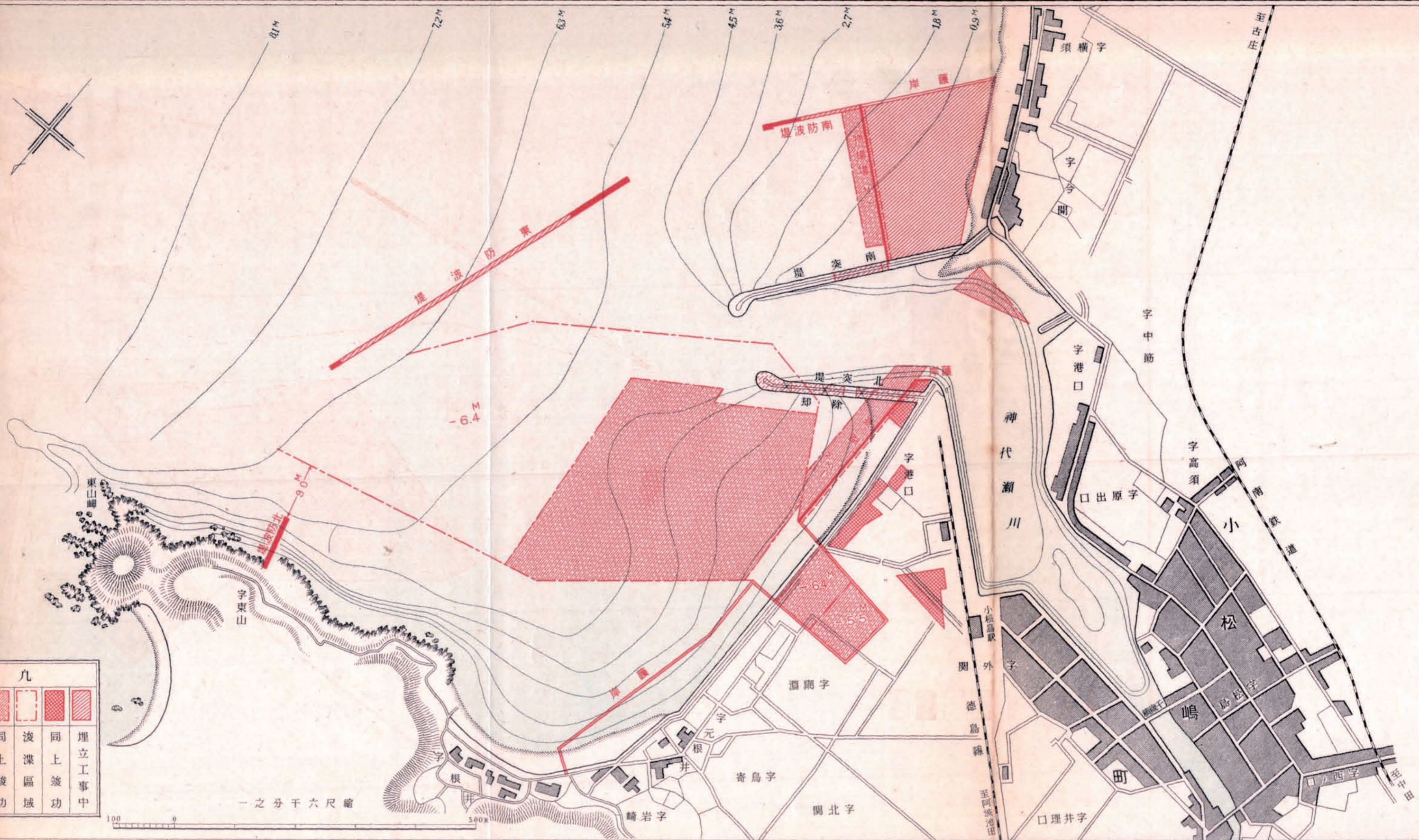
六二 境港修築工事平面圖



六三 小松島港修築工事平面圖



小松嶋港修築工事平面圖



例		凡	
	除却竣功		埋立工事中
	同上竣功		同上竣功
	防波堤工事中		同上竣功
	護岸竣功		同上竣功
	岸塙壁工事中		同上竣功
	物塙壁工事中		同上竣功
	同上竣功		同上竣功
	同上竣功		同上竣功
	同上竣功		同上竣功
	同上竣功		同上竣功

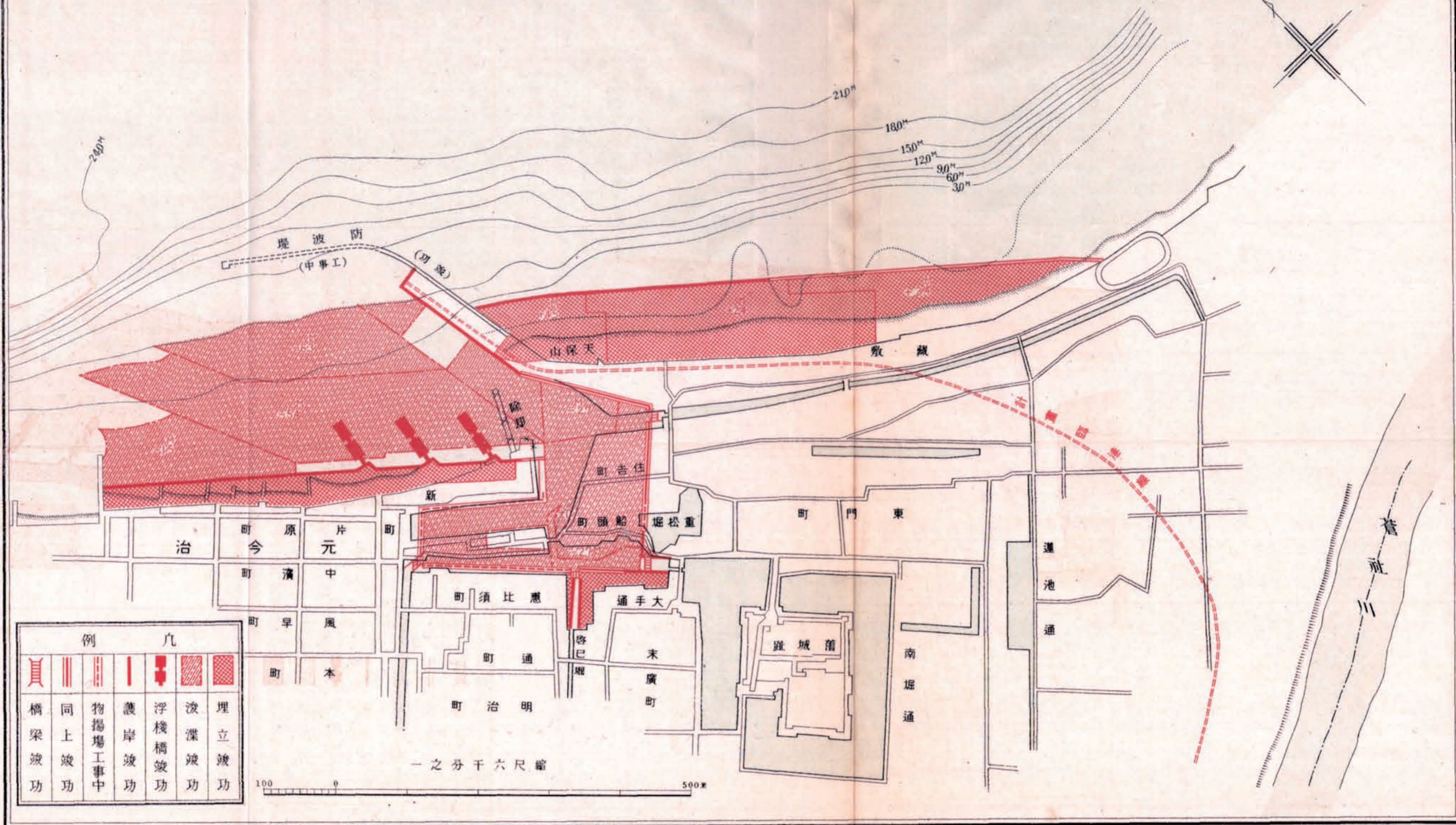
一之分千六尺縮



六四 今治港修築工事平面圖



今治港修築工事平面圖



例		凡	
橋梁波功	同上波功	浮棧橋波功	埋立波功
物揚場工事中	護岸波功	浮棧橋波功	埋立波功

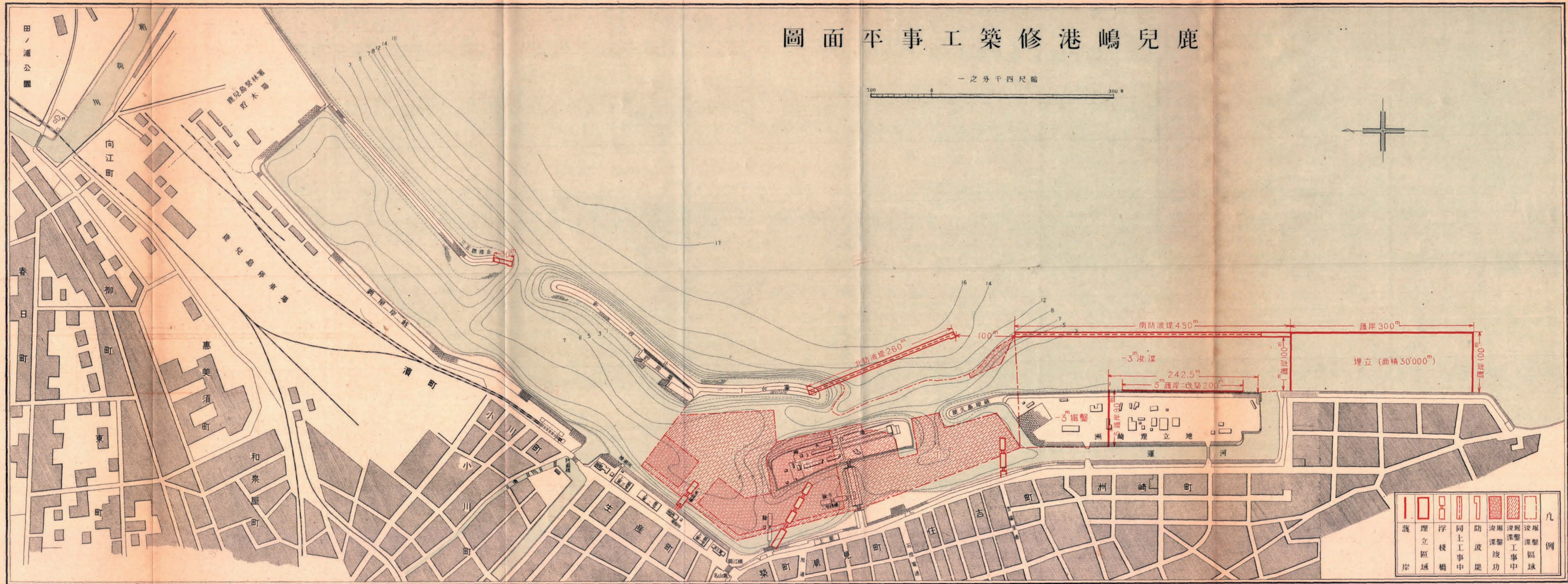
縮尺六千分之一
100 0 500

六五

鹿兒島港修築工事平面圖


鹿兒島港修築工事平面圖

一之分千四尺縮



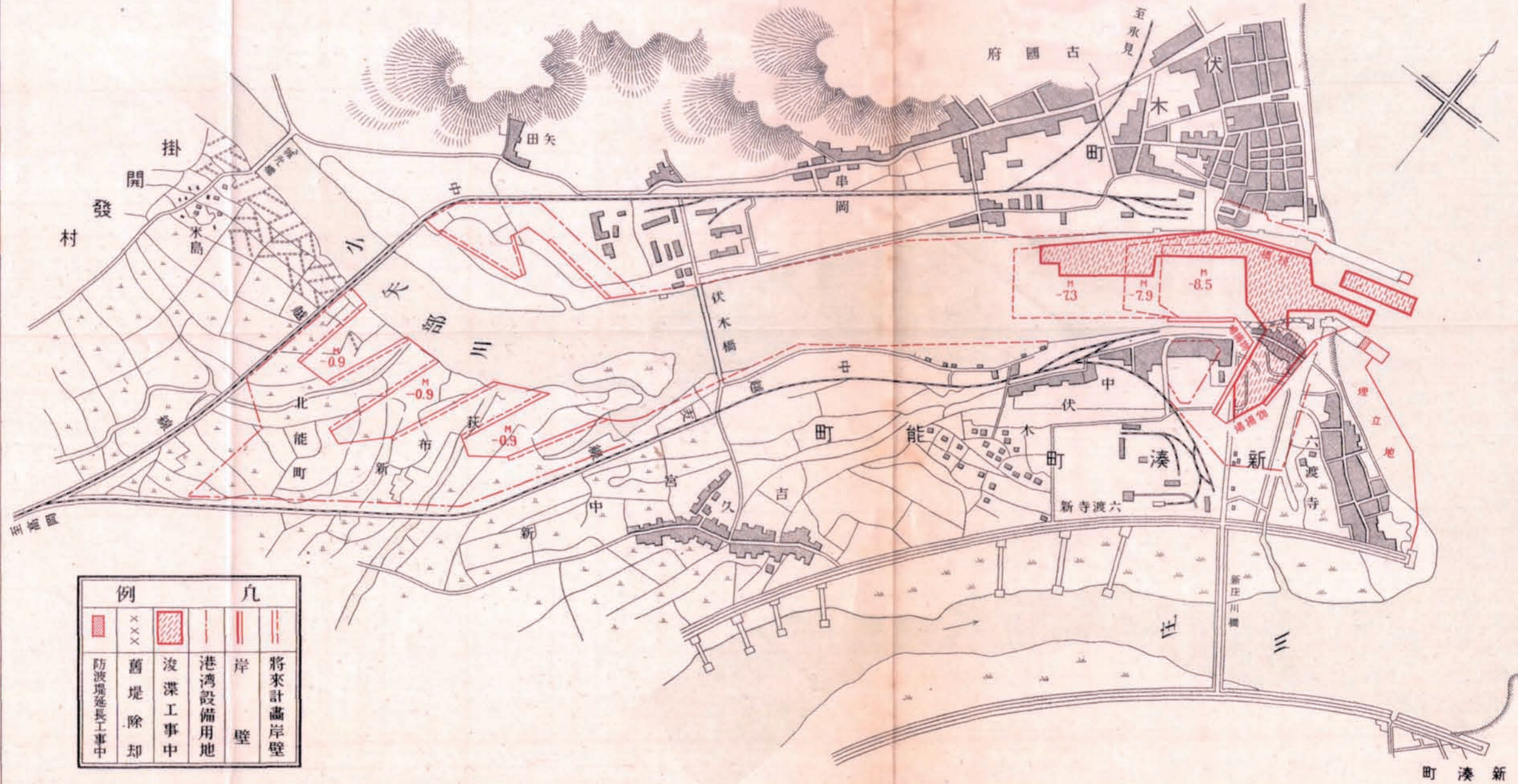
							凡例
護岸	埋立區域	浮棧橋	同上工事中	防波堤	浚渫竣工	浚渫工事中	浚渫區域

六六
伏木港修築工事平面圖



伏木港修築工事平面圖

縮尺一萬二千分之一



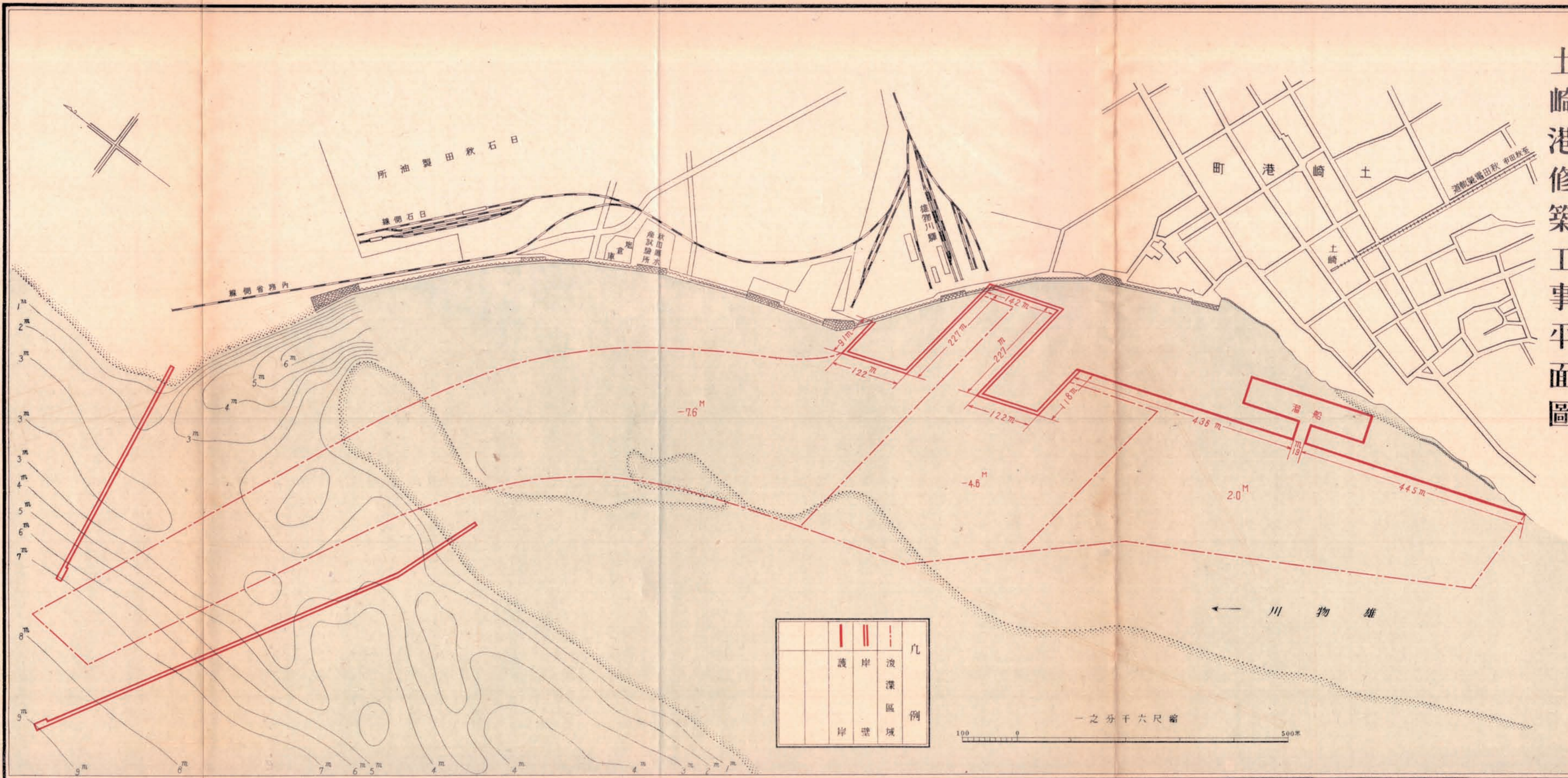
例		凡		
防波堤延長工事中	舊堤除却	浚深工事中	港湾設備用地	岸壁
				將來計畫岸壁

新湊町

六七 土崎港修築工事平面圖



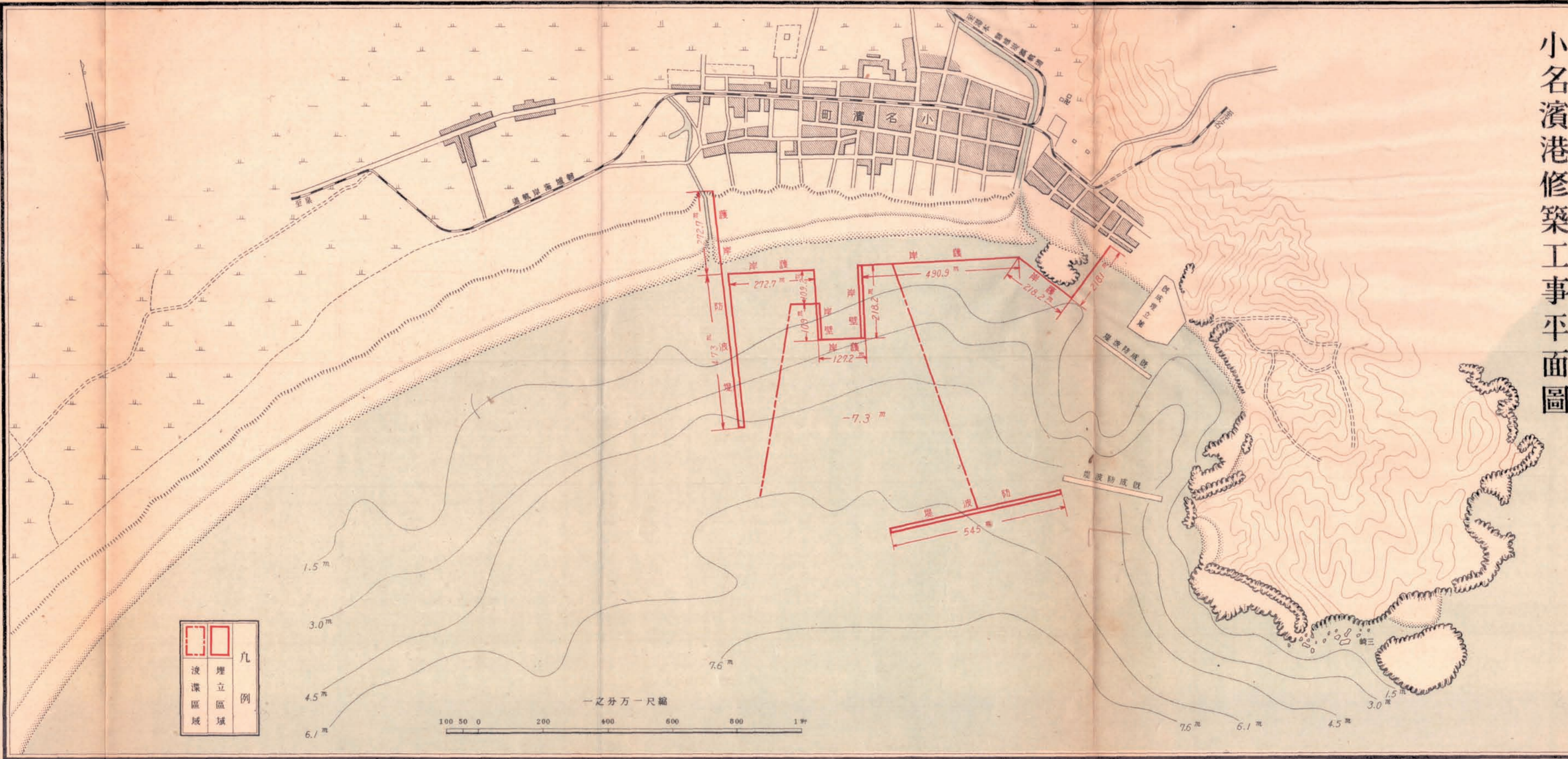
土崎港修築工事平面圖



六八 小名濱港修築工事平面圖



小名濱港修築工事平面圖



		凡 例
液深區域	埋立區域	

縮尺 一之分万
100 50 0 200 400 600 800 1 千

六九 宮古港修築工事平面圖

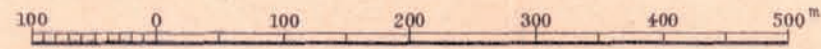


宮古港修築工事平面圖



	浚渫區域
	岸壁
	護岸
	凡例

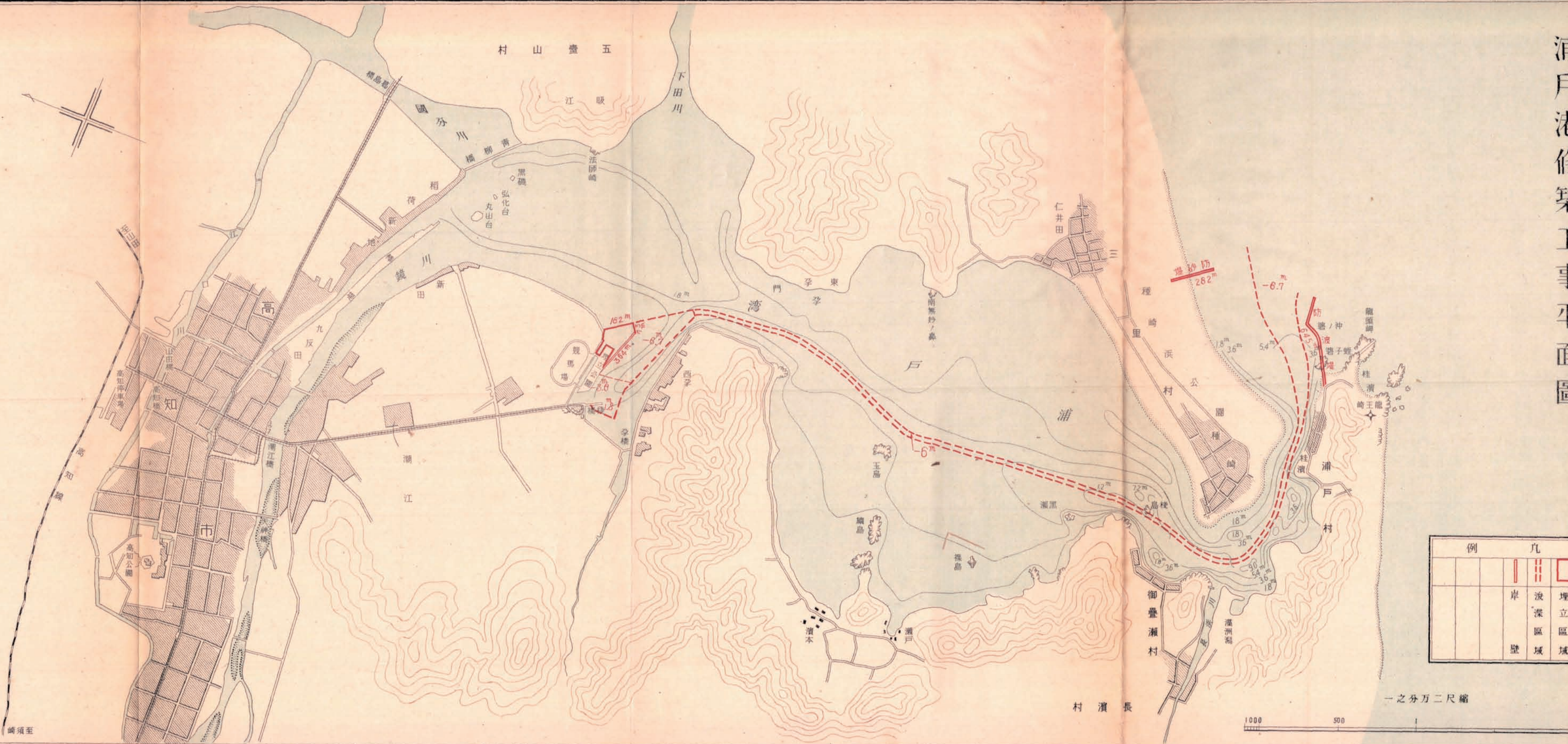
一之分千六尺縮



七〇

浦戶港修築工事平面圖

浦戶港修築工事平面圖



例		凡	
	防壁		埋立區域
	岸		浚深區域

一之分万二尺縮



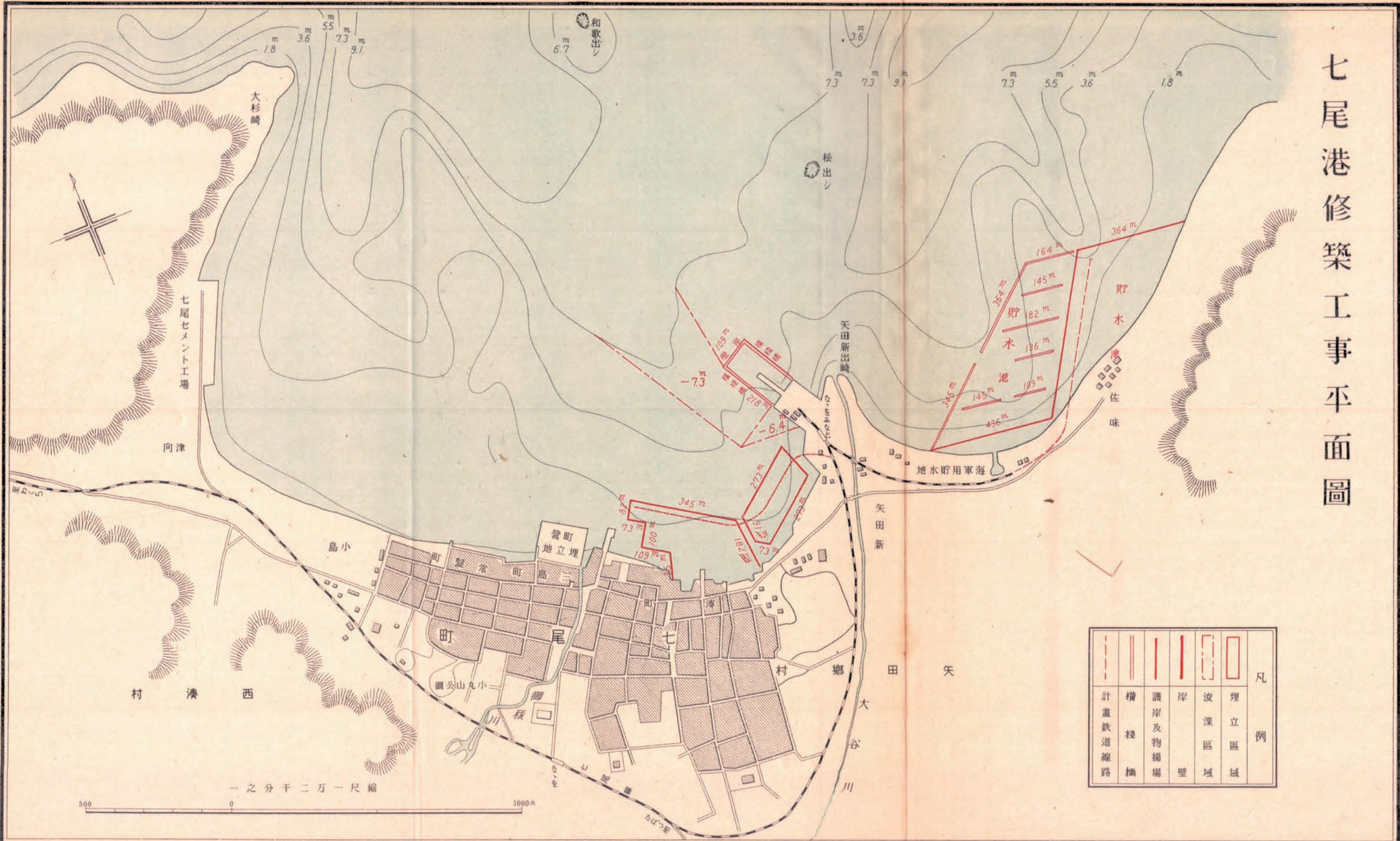
崎須至

村濱長

七一 七尾港修築工事平面圖



七尾港修築工事平面圖



						凡例
計畫鐵道線路	橫棧橋	護岸及物揚場	岸壁	波深區域	埋立區域	

類

類

七二 尾道港修築工事平面圖

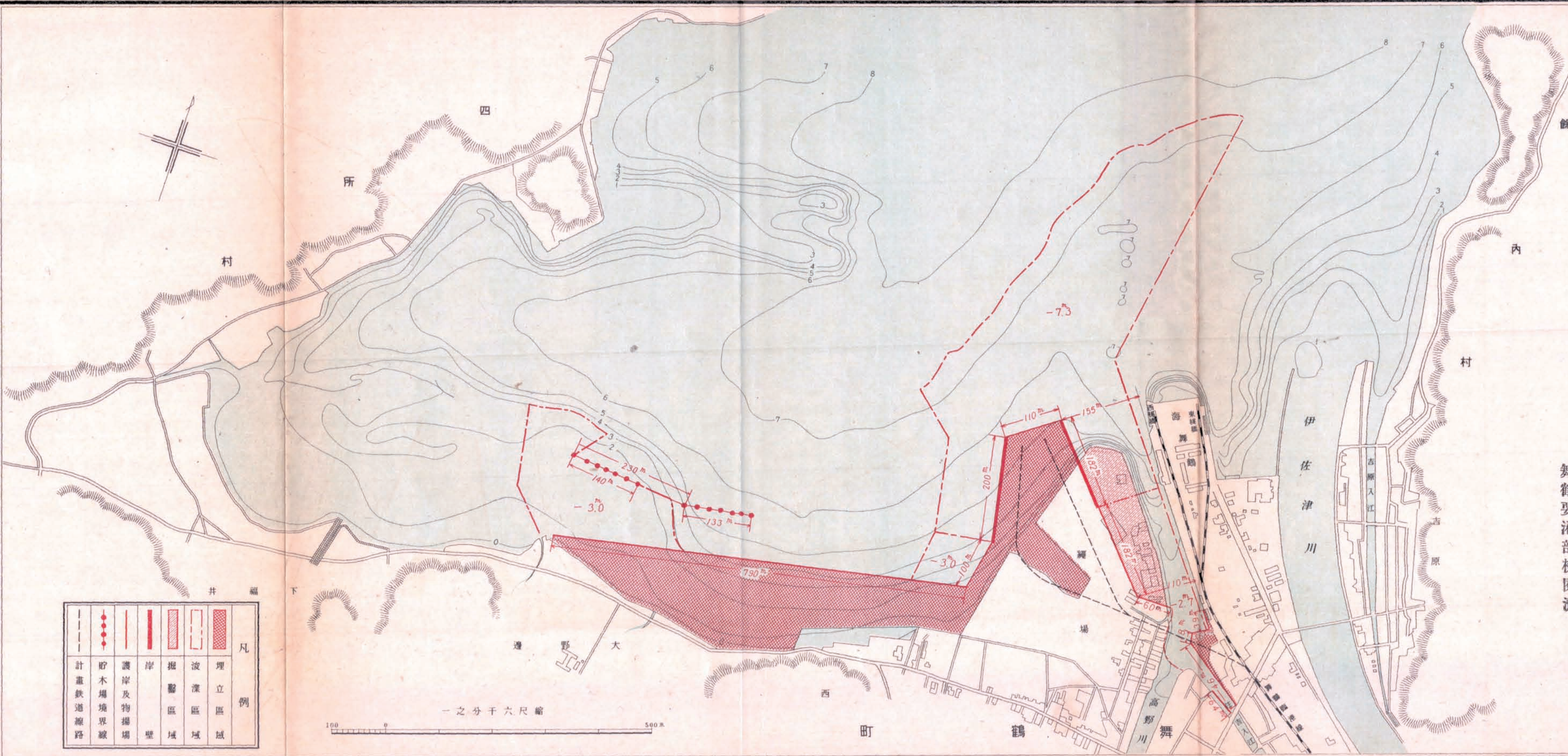


七三

舞鶴港修築工事平面圖

舞鶴港平面圖

昭和五年拾月拾六日
舞鶴要塞司令部檢閱濟
昭和五年十月二十日
舞鶴要港部檢閱濟



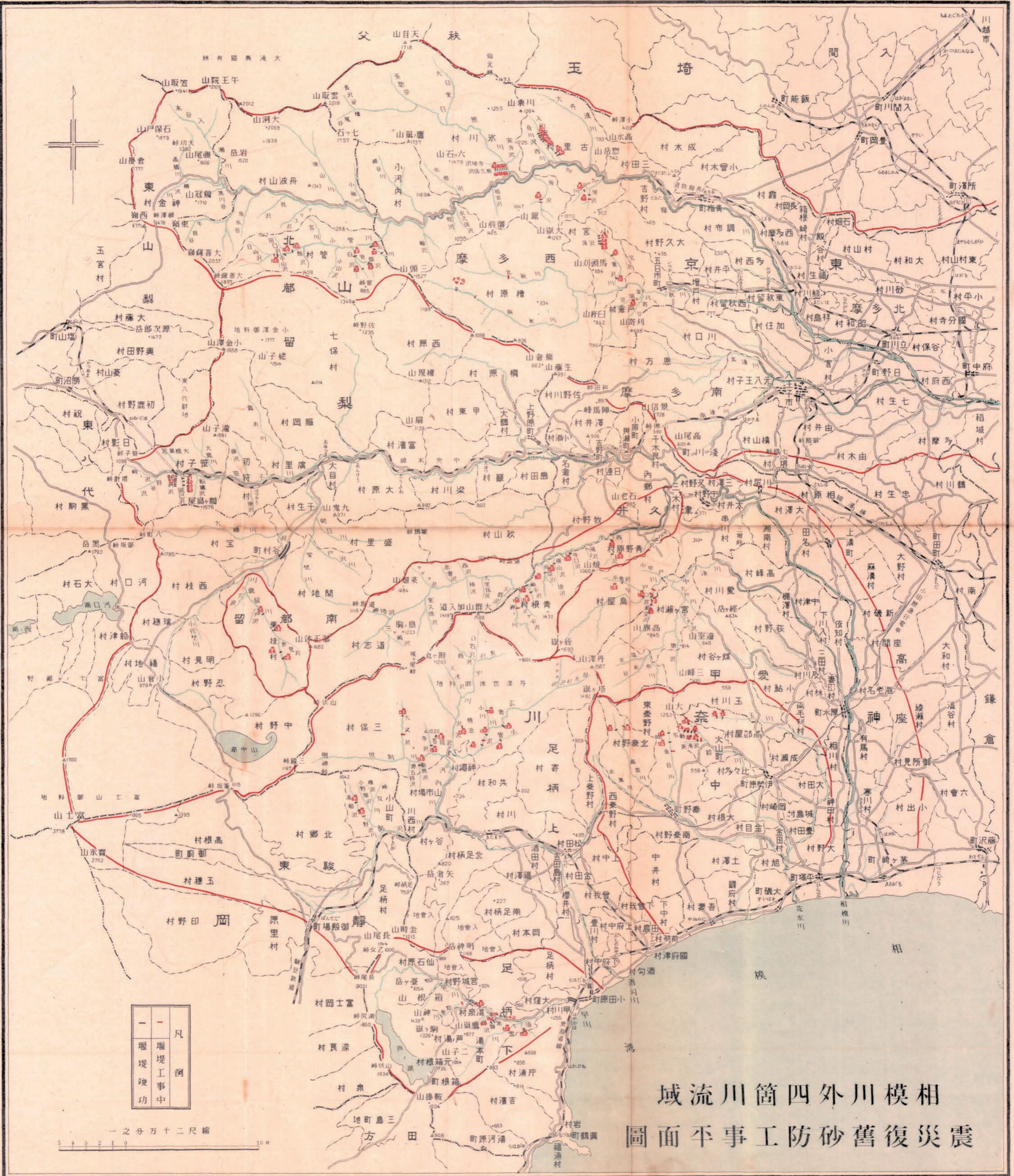
凡例	
---	計畫鐵道線路
●●●	貯木場境界線
	護岸及物揚場
▬	岸壁
▨	掘鑿區域
▩	波濤區域
▪	埋立區域

一之分千六尺縮
100 0 500 尺

七四 博多港修築工事平面圖

相模川外四箇川流域

震災復旧砂防工事平面図



—	凡
—	堰堤
—	工事
—	中
—	功

一之分万十二尺縮




相模川外四箇川流域
震災復舊砂防工事平面圖

附錄一 庄川改修工事竣功平面圖

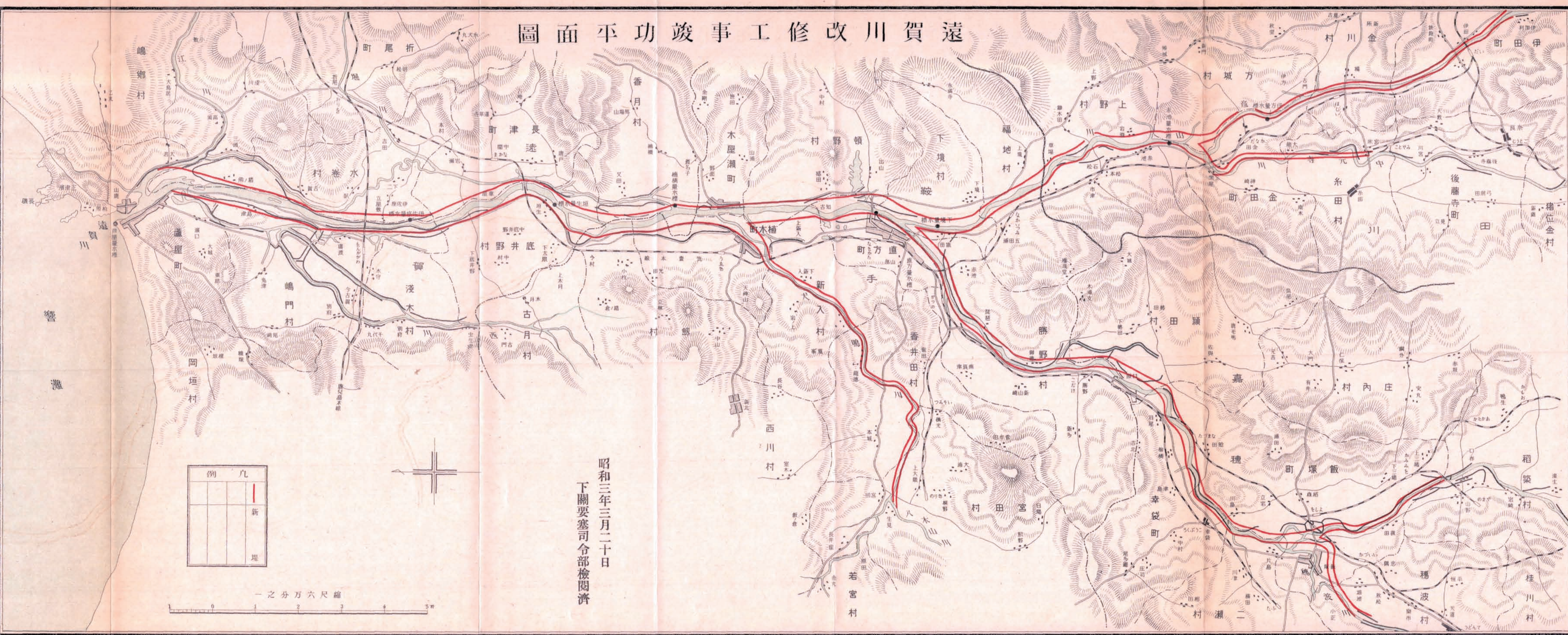
下 部 地 附 註



附錄二 遠賀川改修工事竣功平面圖

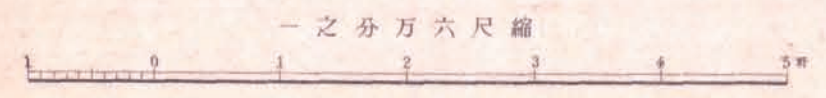


遠賀川改修工事竣功平面圖



昭和三年三月二十日
下關要塞司令部檢閱濟

例	九
	新
	堤



附錄三 九頭龍川改修工事竣功平面圖



附錄四 渡良瀬川改修工事竣功平面圖

渡良瀬川改修工事竣功平面圖



例		凡	
●	●		
量水	水	新築	同上
水	管	路堤	築堤
標	管	路堤	築堤

一之分千五万七尺縮

1 0 1 2 3 4 5

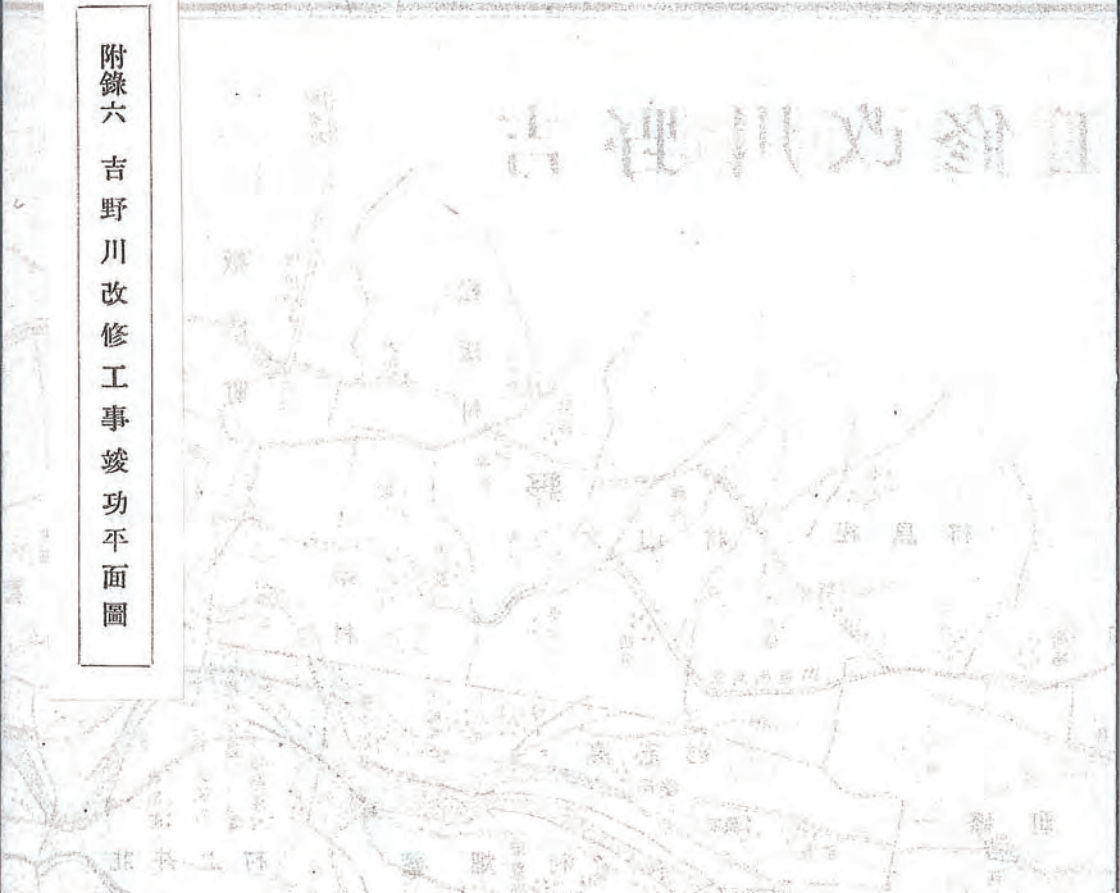
KM. 0.85 至 橋梁至

附錄五 信濃川改修工事竣功平面圖




吉野川改修工事竣工平面圖

附錄六 吉野川改修工事竣工平面圖



吉野川改修工事平面圖

例		凡	
	●	●	
排水路	吸水管	樋門	新堤
			舊堤擴築

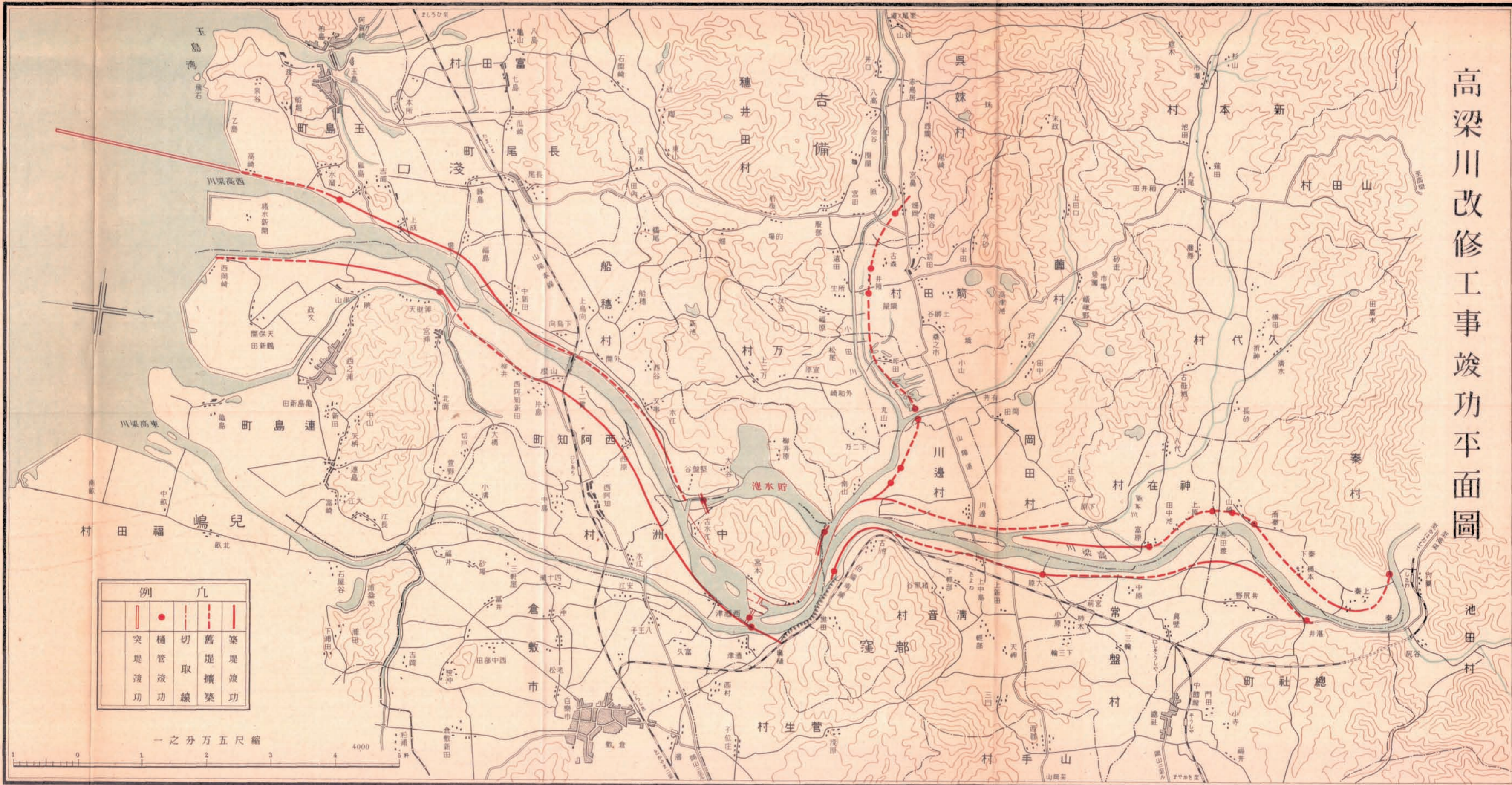


縮尺七萬五千分之一



附錄七 高粱川改修工事竣功平面圖

高粱川改修工事竣功平面圖




例				
突堤	桶管	切取	舊堤	築堤
功	功	線	築	功

縮尺五萬分之一



附錄八
新瀉港
修築工事竣功
平面圖



新瀉港修築工事竣功平面圖

日

新瀉市

本

信濃川

新瀉新船塢
新瀉新船塢

內務省信濃川河口工事

海

信濃川河口工事竣工區域

-7.6 m

-7.6 m

-5.5 m

-3.0 m

-3.0 m

臨港會社船渠

下山

紙製越北
社會式株

古名古屋防備
場工瀉新

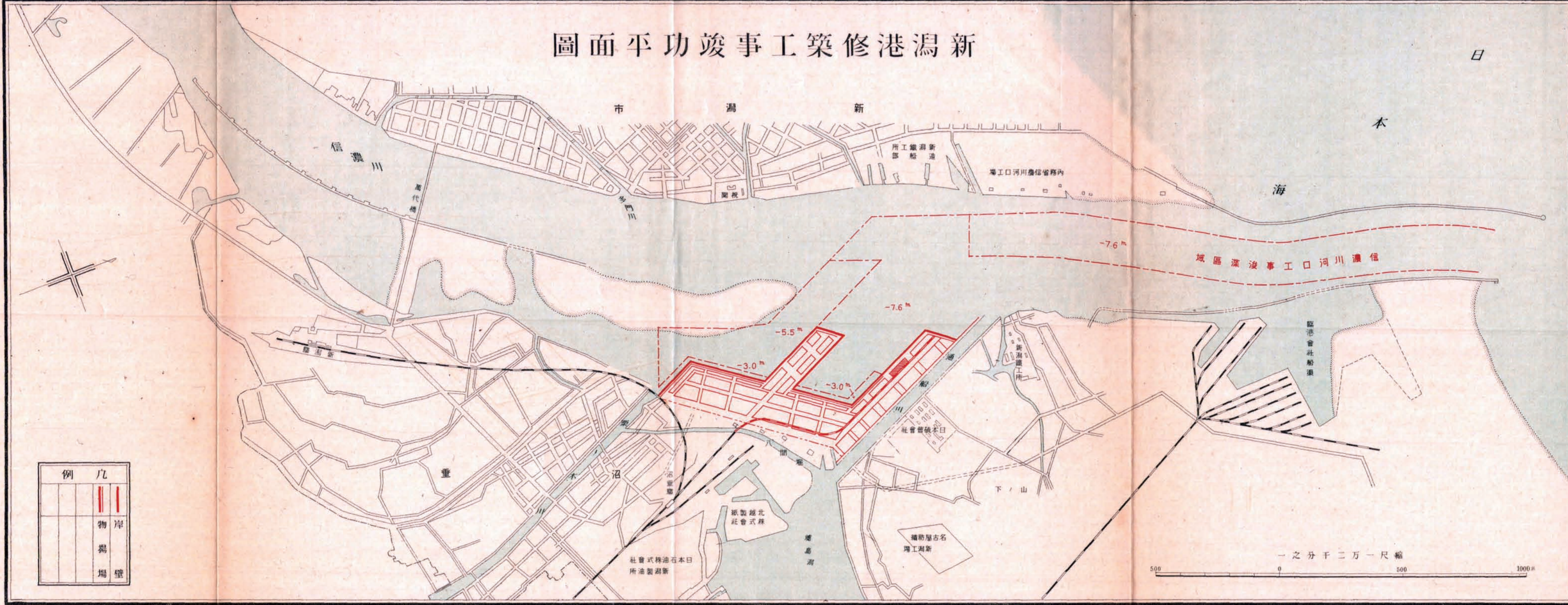
日本石油株式會社
新瀉製油所

瀉島湖

縮尺一萬二千分之一

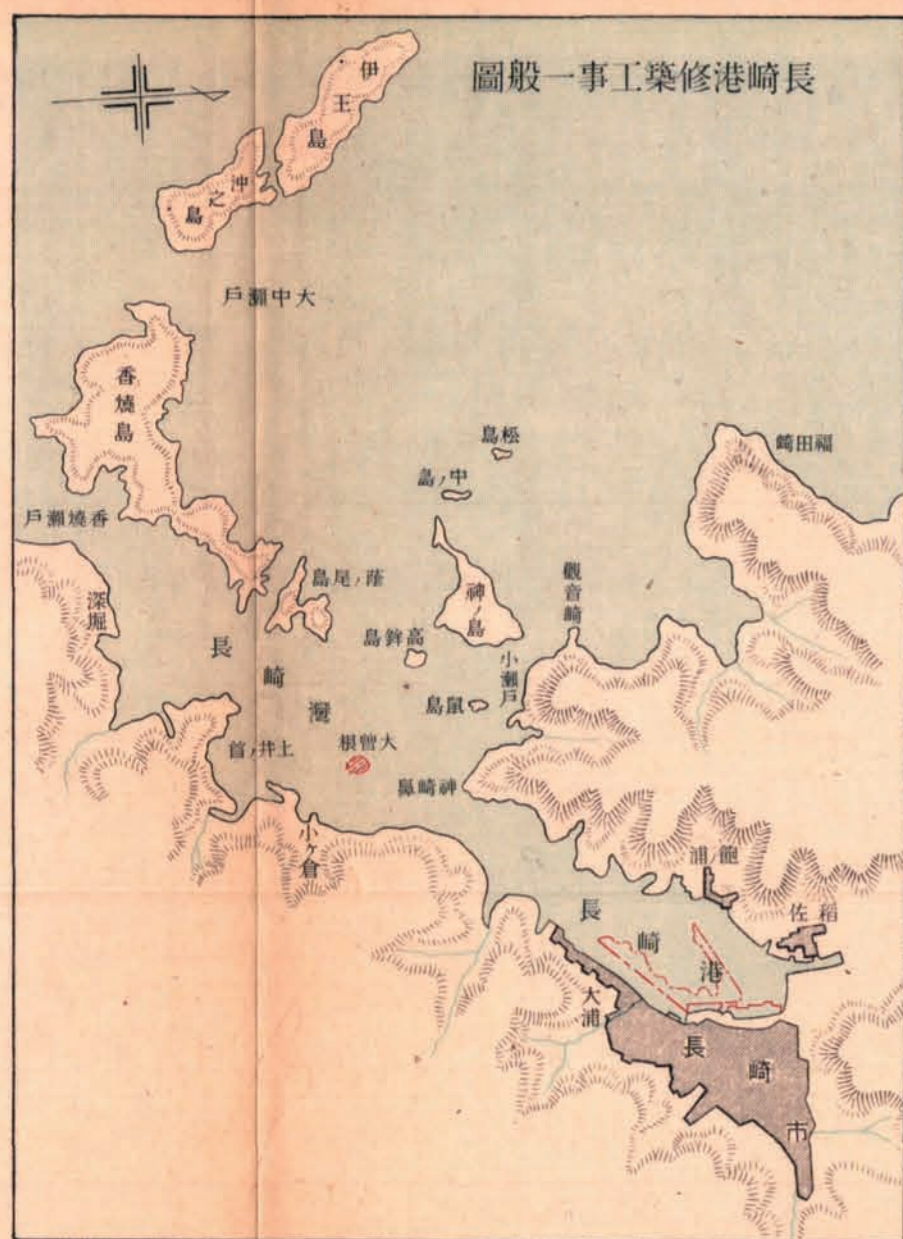
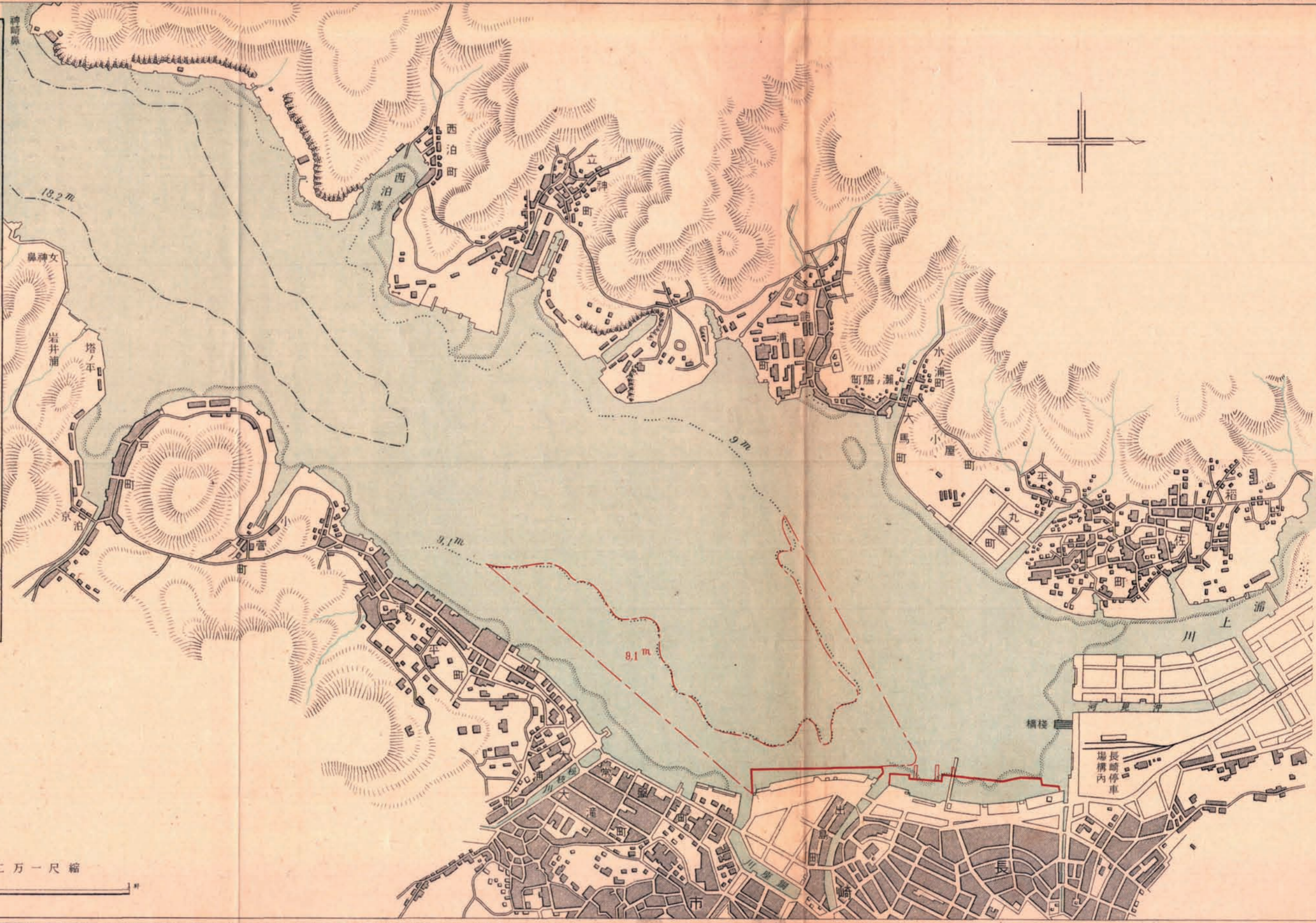
500 0 500 1000

例	凡
	岸壁
	揚場
	物場
	場壁



附錄九 長崎港修築工事竣功平面圖

長崎港修築工事竣功平面圖



例		凡	
	岸壁及護岸竣功		埋立竣功
	棧橋竣功		浚渫竣功

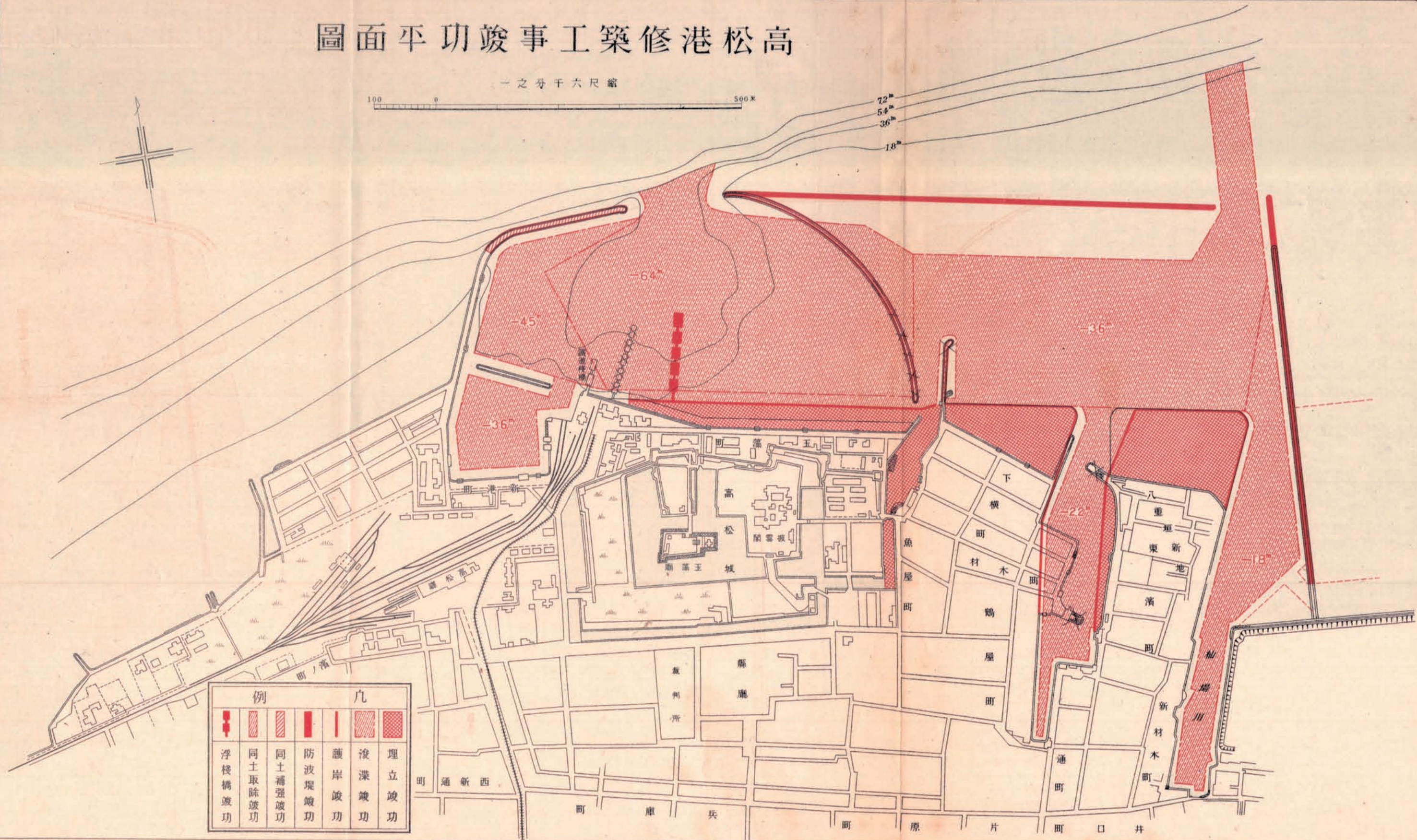
縮尺一萬二千八百八十分之一

100 0 500 1 哩

附錄一〇 高松港修築工事竣功平面圖

高松港修築工事竣功平面圖

縮尺六千分之一



例		凡	
浮棧橋竣工	同土取除竣工	同土補強竣工	防波堤竣工
護岸竣工	浚深竣工	埋立竣工	

昭和六年三月十四日印刷
昭和六年三月十六日發行

內務省 土木局

印刷者 島 連 太郎
東京市神田區美土代町二丁目一番地

印刷所 三 秀 舎
東京市神田區美土代町二丁目一番地

電話 神田 (25)
二、八五九番
三、八六九番
三、五三〇番