

昭和六年度直轄工事年報附圖

內務省土木局

昭和六年度直轄工事年報附圖

目次

- 一 直轄治水・港灣工事一覽圖
- 二 荒川上流改修工事平面圖
- 三 北上川改修工事平面圖
- 四 阿賀野川改修工事平面圖
- 五 最上川改修工事平面圖
- 六 江合、鳴瀨兩川改修工事平面圖
- 七 雄物川改修工事平面圖
- 八 淀川改修工事平面圖
- 九 多摩川改修工事平面圖

- 一〇 千曲川改修工事平面圖
- 一一 加古川改修工事平面圖
- 一二 神通川改修工事平面圖
- 一三 岩木川改修工事平面圖
- 一四 太田川改修工事平面圖
- 一五 阿賀川改修工事平面圖
- 一六 阿武隈川改修工事平面圖 其一
- 一七 阿武隈川改修工事平面圖 其二
- 一八 圓山川改修工事平面圖
- 一九 富士川上流改修工事平面圖
- 二〇 富士川下流改修工事平面圖
- 二一 木曾川上流改修工事平面圖
- 二二 斐伊川改修工事平面圖

- 二三 信濃川上流改修工事平面圖
- 二四 天龍川改修工事平面圖
- 二五 千代川改修工事平面圖
- 二六 蘆田川改修工事平面圖
- 二七 紀ノ川改修工事平面圖
- 二八 筑後川改修工事平面圖
- 二九 綠川改修工事平面圖
- 三〇 北川改修工事平面圖
- 三一 旭川改修工事平面圖
- 三二 鬼怒川改修工事平面圖 其一
- 三三 鬼怒川改修工事平面圖 其二
- 三四 鬼怒川上流調節池平面圖
- 三五 大淀川改修工事平面圖

- 三六 狩野川改修工事平面圖
- 三七 那賀川改修工事平面圖
- 三八 大野川改修工事平面圖
- 三九 渡川改修工事平面圖
- 四〇 木津川改修工事平面圖
- 四一 川内川改修工事平面圖
- 四二 富士川流域砂防工事平面圖 其一
- 四三 富士川流域砂防工事平面圖 其二
- 四四 桂川流域砂防工事平面圖
- 四五 千曲川流域砂防工事平面圖
- 四六 鬼怒川流域砂防工事平面圖
- 四七 常願寺川流域砂防工事平面圖
- 四八^筆 手取川流域砂防工事平面圖

- 四九 揖斐川流域砂防工事平面圖
- 五〇 關門海峽改良工事平面圖 其一
- 五一 關門海峽改良工事平面圖 其二
- 五二 鹽釜港修築工事平面圖
- 五三 神戶港修築工事平面圖
- 五四 門司港修築工事平面圖
- 五五 橫濱港修築工事平面圖
- 五六 清水港修築工事平面圖
- 五七 敦賀港修築工事平面圖
- 五八 境港修築工事平面圖
- 五九 小松島港修築工事平面圖
- 六〇 今治港修築工事平面圖
- 六一 鹿兒島港修築工事平面圖

- 六二 伏木港修築工事平面圖
- 六三 土崎港修築工事平面圖
- 六四 小名濱港修築工事平面圖
- 六五 宮古港修築工事平面圖
- 六六 浦戶港修築工事平面圖
- 六七 七尾港修築工事平面圖
- 六八 尾道港修築工事平面圖
- 六九 舞鶴港修築工事平面圖
- 七〇 博多港修築工事平面圖
- 七一 相模川外四箇川流域震災復舊砂防工事平面圖

附錄 (竣功圖)

- 一 庄川改修工事平面圖

- 二 遠賀川改修工事平面圖
- 三 九頭龍川改修工事平面圖
- 四 渡良瀬川改修工事平面圖
- 五 信濃川改修工事平面圖
- 六 吉野川改修工事平面圖
- 七 高梁川改修工事平面圖
- 八 利根川第一期改修工事平面圖
- 九 利根川第二期改修工事平面圖
- 一〇 利根川第三期改修工事平面圖 其一
- 一一 利根川第三期改修工事平面圖 其二
- 一二 利根川第三期改修工事平面圖 其三
- 一三 江戸川、中川改修工事平面圖
- 一四 荒川下流改修工事平面圖

目次

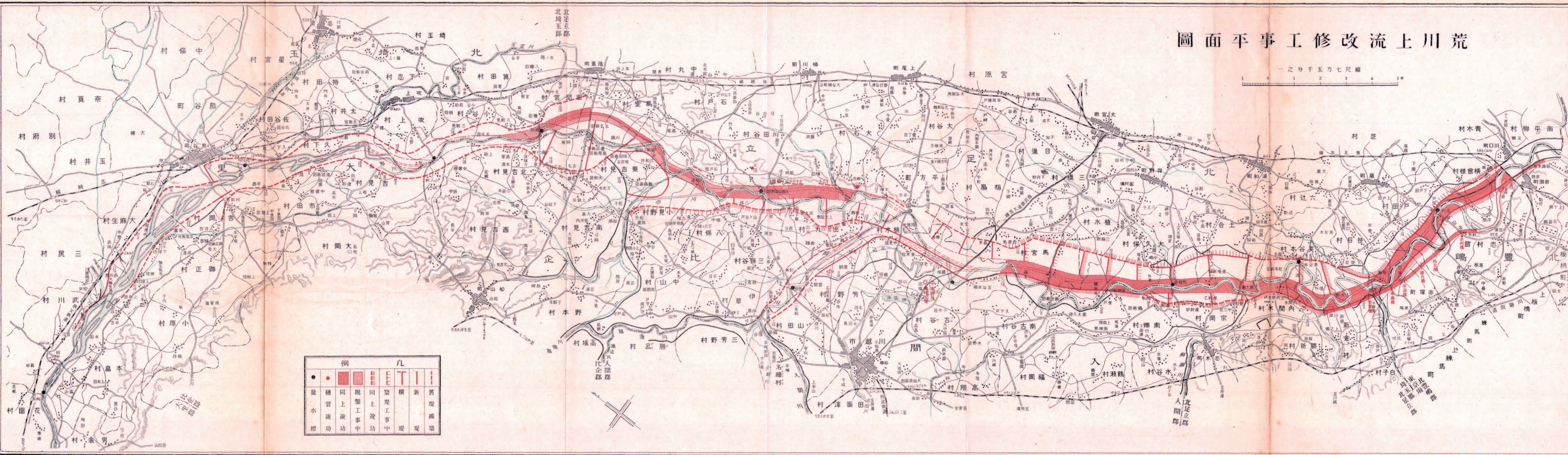
- 一五 神通川流域砂防工事平面圖
- 一六 新潟港修築工事平面圖
- 一七 長崎港修築工事平面圖
- 一八 高松港修築工事平面圖
- 一九 下關港修築工事平面圖

一直轄治水・港灣工事一覽圖

二
荒川上流改修工事平面圖

荒川上流改修工事平面圖

縮尺七萬五千分之一



例	凡
●	●
■	■
▨	▨
▧	▧
▩	▩
▪	▪
▫	▫
▬	▬
▭	▭
▮	▮
▯	▯
▰	▰
▱	▱
▲	▲
△	△
▴	▴
▵	▵
▾	▾
▿	▿
⊙	⊙
⊚	⊚
⊛	⊛
⊜	⊜
⊝	⊝
⊞	⊞
⊟	⊟
⊠	⊠
⊡	⊡
⊢	⊢
⊣	⊣
⊤	⊤
⊥	⊥
⊦	⊦
⊧	⊧
⊨	⊨
⊩	⊩
⊪	⊪
⊫	⊫
⊬	⊬
⊭	⊭
⊮	⊮
⊯	⊯
⊰	⊰
⊱	⊱
⊲	⊲
⊳	⊳
⊴	⊴
⊵	⊵
⊶	⊶
⊷	⊷
⊸	⊸
⊹	⊹
⊺	⊺
⊻	⊻
⊼	⊼
⊽	⊽
⊾	⊾
⊿	⊿
⋈	⋈
⋉	⋉
⋊	⋊
⋋	⋋
⋌	⋌
⋍	⋍
⋎	⋎
⋏	⋏
⋐	⋐
⋑	⋑
⋒	⋒
⋓	⋓
⋔	⋔
⋕	⋕
⋖	⋖
⋗	⋗
⋘	⋘
⋙	⋙
⋚	⋚
⋛	⋛
⋜	⋜
⋝	⋝
⋞	⋞
⋟	⋟
⋠	⋠
⋡	⋡
⋢	⋢
⋣	⋣
⋤	⋤
⋥	⋥
⋦	⋦
⋧	⋧
⋨	⋨
⋩	⋩
⋪	⋪
⋫	⋫
⋬	⋬
⋭	⋭
⋮	⋮
⋯	⋯
⋰	⋰
⋱	⋱
⋲	⋲
⋳	⋳
⋴	⋴
⋵	⋵
⋶	⋶
⋷	⋷
⋸	⋸
⋹	⋹
⋺	⋺
⋻	⋻
⋼	⋼
⋽	⋽
⋾	⋾
⋿	⋿
⋀	⋀
⋁	⋁
⋂	⋂
⋃	⋃
⋄	⋄
⋅	⋅
⋆	⋆
⋇	⋇
⋈	⋈
⋉	⋉
⋊	⋊
⋋	⋋
⋌	⋌
⋍	⋍
⋎	⋎
⋏	⋏
⋐	⋐
⋑	⋑
⋒	⋒
⋓	⋓
⋔	⋔
⋕	⋕
⋖	⋖
⋗	⋗
⋘	⋘
⋙	⋙
⋚	⋚
⋛	⋛
⋜	⋜
⋝	⋝
⋞	⋞
⋟	⋟
⋠	⋠
⋡	⋡
⋢	⋢
⋣	⋣
⋤	⋤
⋥	⋥
⋦	⋦
⋧	⋧
⋨	⋨
⋩	⋩
⋪	⋪
⋫	⋫
⋬	⋬
⋭	⋭
⋮	⋮
⋯	⋯
⋰	⋰
⋱	⋱
⋲	⋲
⋳	⋳
⋴	⋴
⋵	⋵
⋶	⋶
⋷	⋷
⋸	⋸
⋹	⋹
⋺	⋺
⋻	⋻
⋼	⋼
⋽	⋽
⋾	⋾
⋿	⋿
⋀	⋀
⋁	⋁
⋂	⋂
⋃	⋃
⋄	⋄
⋅	⋅
⋆	⋆
⋇	⋇
⋈	⋈
⋉	⋉
⋊	⋊
⋋	⋋
⋌	⋌
⋍	⋍
⋎	⋎
⋏	⋏
⋐	⋐
⋑	⋑
⋒	⋒
⋓	⋓
⋔	⋔
⋕	⋕
⋖	⋖
⋗	⋗
⋘	⋘
⋙	⋙
⋚	⋚
⋛	⋛
⋜	⋜
⋝	⋝
⋞	⋞
⋟	⋟
⋠	⋠
⋡	⋡
⋢	⋢
⋣	⋣
⋤	⋤
⋥	⋥
⋦	⋦
⋧	⋧
⋨	⋨
⋩	⋩
⋪	⋪
⋫	⋫
⋬	⋬
⋭	⋭
⋮	⋮
⋯	⋯
⋰	⋰
⋱	⋱
⋲	⋲
⋳	⋳
⋴	⋴
⋵	⋵
⋶	⋶
⋷	⋷
⋸	⋸
⋹	⋹
⋺	⋺
⋻	⋻
⋼	⋼
⋽	⋽
⋾	⋾
⋿	⋿
⋀	⋀
⋁	⋁
⋂	⋂
⋃	⋃
⋄	⋄
⋅	⋅
⋆	⋆
⋇	⋇
⋈	⋈
⋉	⋉
⋊	⋊
⋋	⋋
⋌	⋌
⋍	⋍
⋎	⋎
⋏	⋏
⋐	⋐
⋑	⋑
⋒	⋒
⋓	⋓
⋔	⋔
⋕	⋕
⋖	⋖
⋗	⋗
⋘	⋘
⋙	⋙
⋚	⋚
⋛	⋛
⋜	⋜
⋝	⋝
⋞	⋞
⋟	⋟
⋠	⋠
⋡	⋡
⋢	⋢
⋣	⋣
⋤	⋤
⋥	⋥
⋦	⋦
⋧	⋧
⋨	⋨
⋩	⋩
⋪	⋪
⋫	⋫
⋬	⋬
⋭	⋭
⋮	⋮
⋯	⋯
⋰	⋰
⋱	⋱
⋲	⋲
⋳	⋳
⋴	⋴
⋵	⋵
⋶	⋶
⋷	⋷
⋸	⋸
⋹	⋹
⋺	⋺
⋻	⋻
⋼	⋼
⋽	⋽
⋾	⋾
⋿	⋿
⋀	⋀
⋁	⋁
⋂	⋂
⋃	⋃
⋄	⋄
⋅	⋅
⋆	⋆
⋇	⋇
⋈	⋈
⋉	⋉
⋊	⋊
⋋	⋋
⋌	⋌
⋍	⋍
⋎	⋎
⋏	⋏
⋐	⋐
⋑	⋑
⋒	⋒
⋓	⋓
⋔	⋔
⋕	⋕
⋖	⋖
⋗	⋗
⋘	⋘
⋙	⋙
⋚	⋚
⋛	⋛
⋜	⋜
⋝	⋝
⋞	⋞
⋟	⋟
⋠	⋠
⋡	⋡
⋢	⋢
⋣	⋣
⋤	⋤
⋥	⋥
⋦	⋦
⋧	⋧
⋨	⋨
⋩	⋩
⋪	⋪
⋫	⋫
⋬	⋬
⋭	⋭
⋮	⋮
⋯	⋯
⋰	⋰
⋱	⋱
⋲	⋲
⋳	⋳
⋴	⋴
⋵	⋵
⋶	⋶
⋷	⋷
⋸	⋸
⋹	⋹
⋺	⋺
⋻	⋻
⋼	⋼
⋽	⋽
⋾	⋾
⋿	⋿
⋀	⋀
⋁	⋁
⋂	⋂
⋃	⋃
⋄	⋄
⋅	⋅
⋆	⋆
⋇	⋇
⋈	⋈
⋉	⋉
⋊	⋊
⋋	⋋
⋌	⋌
⋍	⋍
⋎	⋎
⋏	⋏
⋐	⋐
⋑	⋑
⋒	⋒
⋓	⋓
⋔	⋔
⋕	⋕
⋖	⋖
⋗	⋗
⋘	⋘
⋙	⋙
⋚	⋚
⋛	⋛
⋜	⋜
⋝	⋝
⋞	⋞
⋟	⋟
⋠	⋠
⋡	⋡
⋢	⋢
⋣	⋣
⋤	⋤
⋥	⋥
⋦	⋦
⋧	⋧
⋨	⋨
⋩	⋩
⋪	⋪
⋫	⋫
⋬	⋬
⋭	⋭
⋮	⋮
⋯	⋯
⋰	⋰
⋱	⋱
⋲	⋲
⋳	⋳
⋴	⋴
⋵	⋵
⋶	⋶
⋷	⋷
⋸	⋸
⋹	⋹
⋺	⋺
⋻	⋻
⋼	⋼
⋽	⋽
⋾	⋾
⋿	⋿
⋀	⋀
⋁	⋁
⋂	⋂
⋃	⋃
⋄	⋄
⋅	⋅
⋆	⋆
⋇	⋇
⋈	⋈
⋉	⋉
⋊	⋊
⋋	⋋
⋌	⋌
⋍	⋍
⋎	⋎
⋏	⋏
⋐	⋐
⋑	⋑
⋒	⋒
⋓	⋓
⋔	⋔
⋕	⋕
⋖	⋖
⋗	⋗
⋘	⋘
⋙	⋙
⋚	⋚
⋛	⋛
⋜	⋜
⋝	⋝
⋞	⋞
⋟	⋟
⋠	⋠
⋡	⋡
⋢	⋢
⋣	⋣
⋤	⋤
⋥	⋥
⋦	⋦
⋧	⋧
⋨	⋨
⋩	⋩
⋪	⋪
⋫	⋫
⋬	⋬
⋭	⋭
⋮	⋮
⋯	⋯
⋰	⋰
⋱	⋱

三
北
上
川
改
修
工
事
平
面
圖

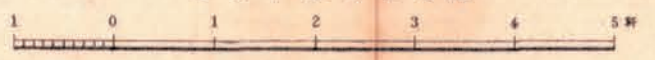
四 阿賀野川改修工事平面圖

阿賀野川改修工事平面圖



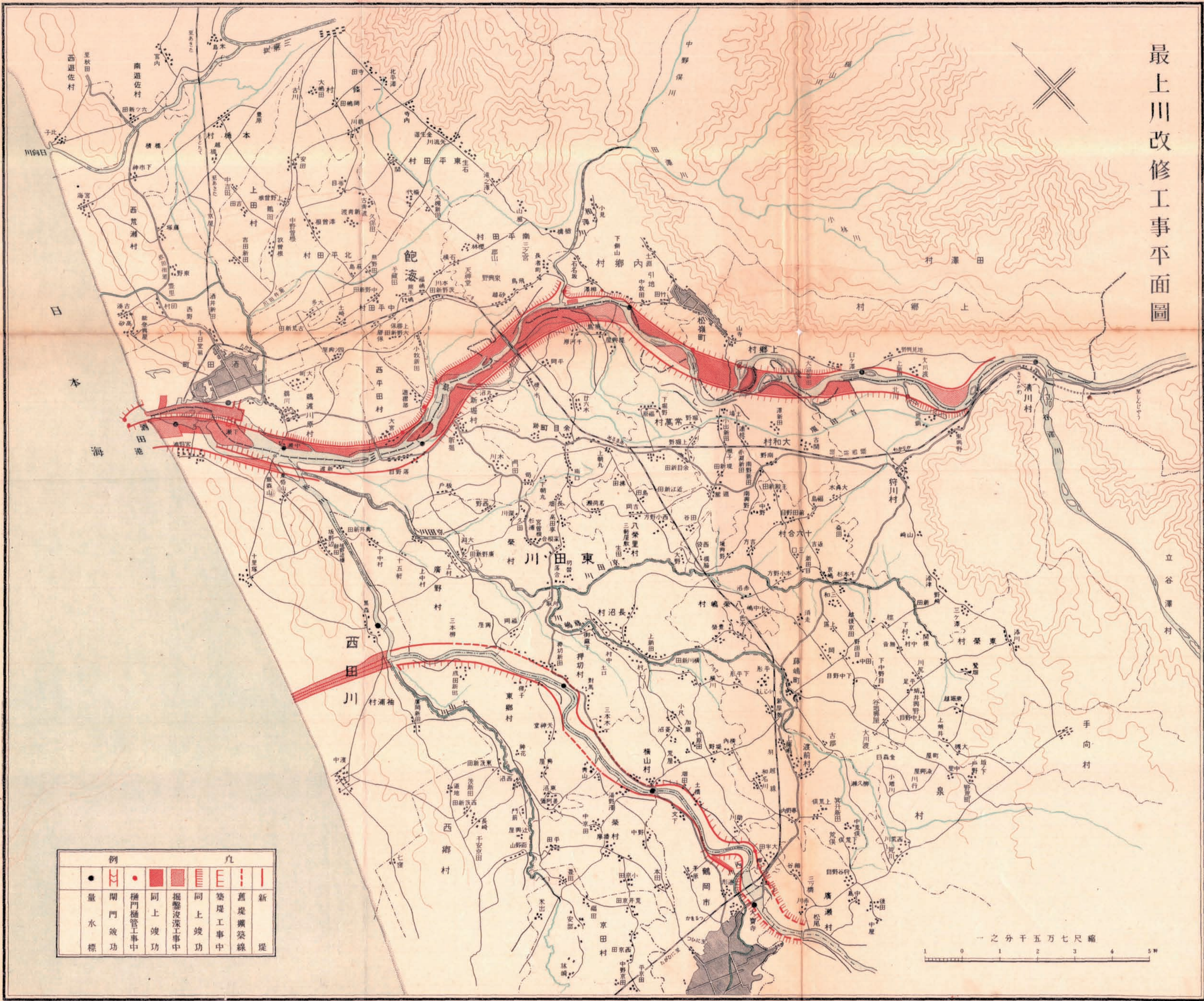
例		凡						
●	■	■	■	■	■	■	■	■
量水標	橋梁	閘門	閘門	同上	樋管水門	同上	掘鑿	同上
	竣工	中	中	中	中	中	中	中

縮尺七萬五千分之一



五 最上川改修工事平面圖

最上川改修工事平面圖



例		凡	
●	量水標	■	新堤
⌈	開門竣工	■	築堤工事
●	掘鑿沒深	■	築堤工事
■	同上	■	築堤工事
■	同上	■	築堤工事
■	同上	■	築堤工事
■	同上	■	築堤工事
■	同上	■	築堤工事

一之分千五万七尺縮
 1 0 1 2 3 4 5

六 江合・鳴瀬兩川改修工事平面圖

江合鳴瀬兩川改修工事平面圖

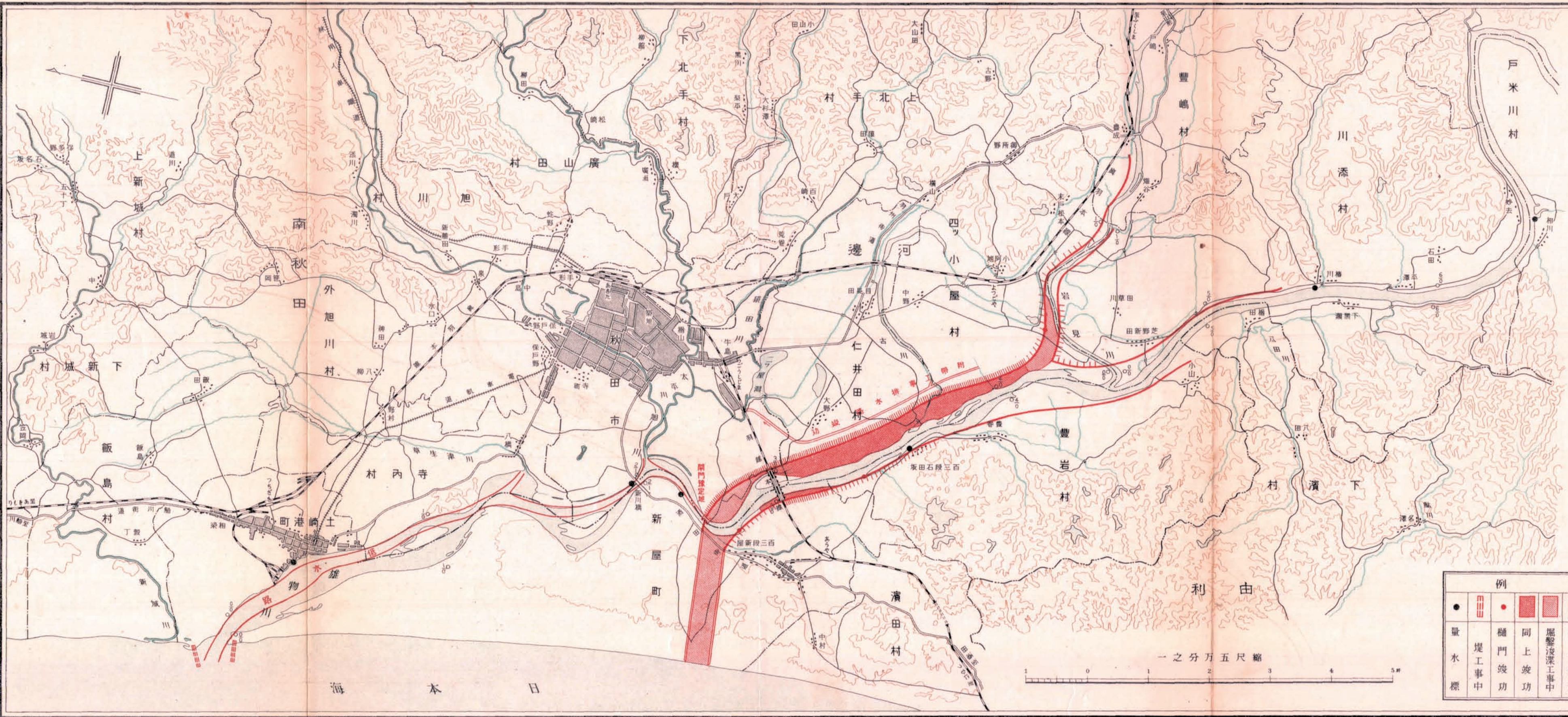


例		凡	
	新設		新設
	同設		同設
	同設		同設
	同設		同設
	同設		同設
	同設		同設
	同設		同設
	同設		同設
	同設		同設
	同設		同設
	同設		同設
	同設		同設
	同設		同設
	同設		同設
	同設		同設
	同設		同設
	同設		同設
	同設		同設
	同設		同設
	同設		同設

一之分万五尺縮

七
雄物川改修工事平面圖

雄物川改修工事平面圖



例		凡			
●	■	●	■	▨	▨
量水標	堤工事中	樋門竣工	同上竣工	掘鑿浚深工事中	同上竣工
					新堤

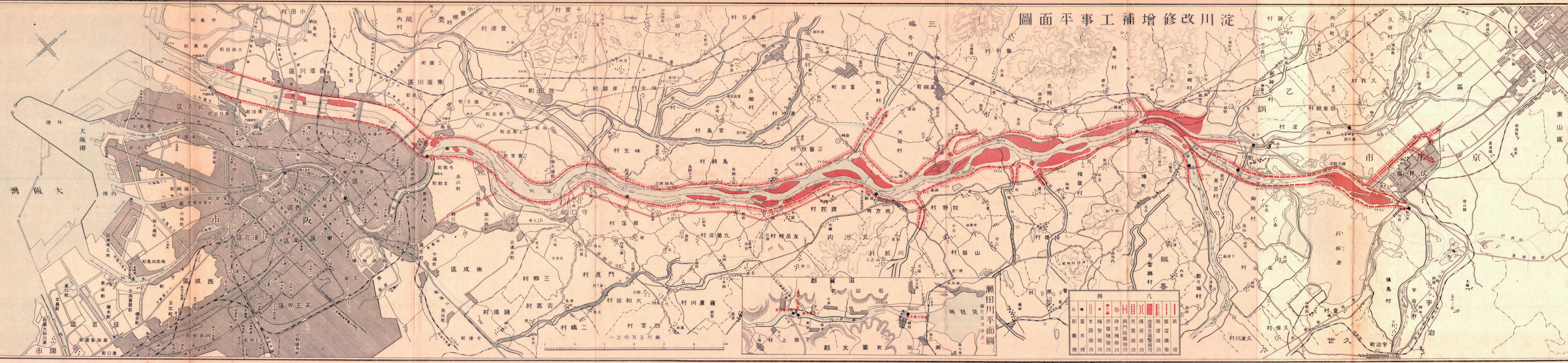
縮尺五十分之一



日本海

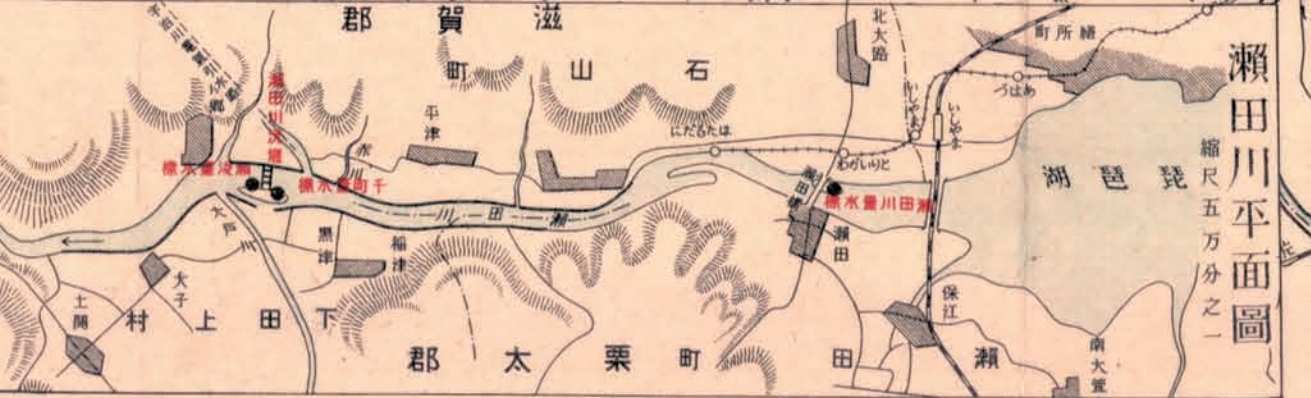
八 淀川改修工事平面圖

淀川改修増補工事平面圖



例

○	●		•	※	H				
距離	水量	水路	桶	伏	排水	洗	構	築	新
標	功	功	功	功	功	功	功	功	築

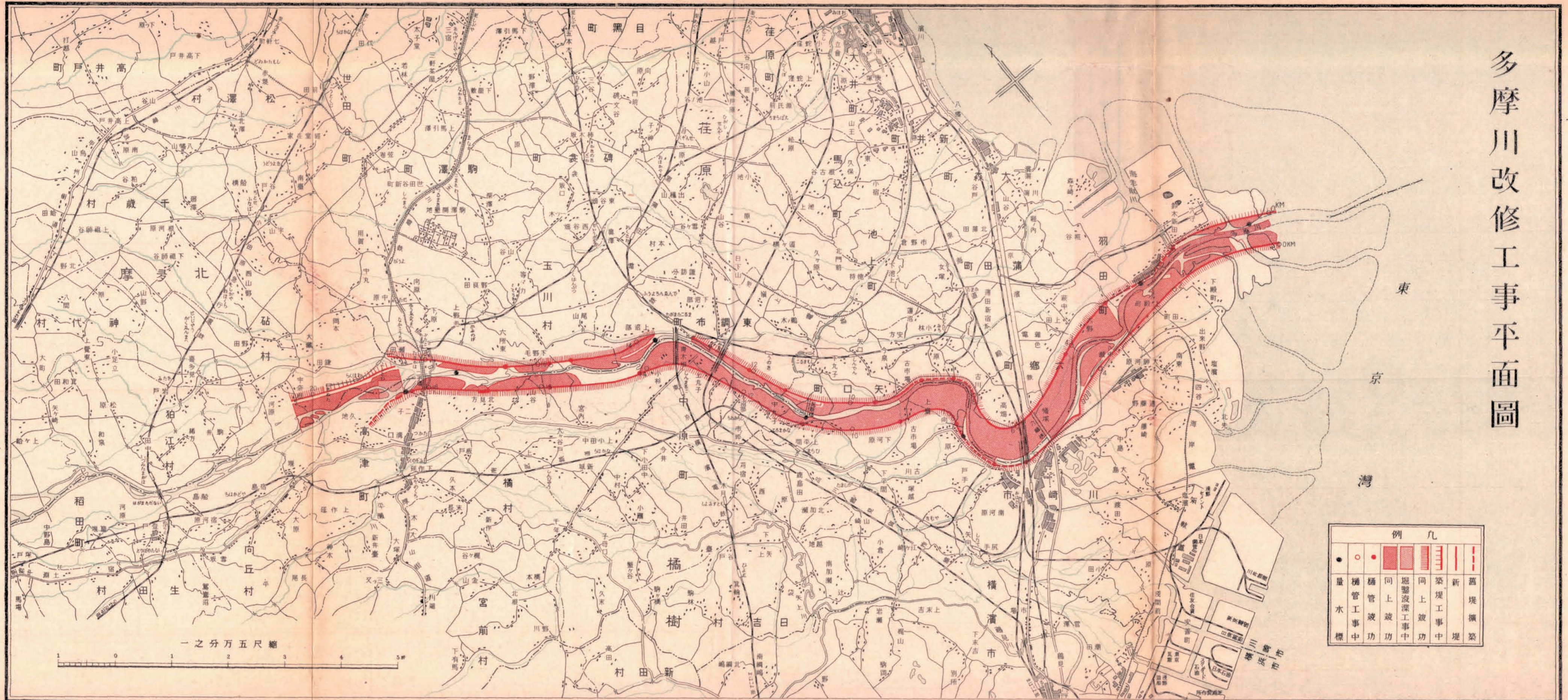


縮尺五十分之一

縮尺五十分之一

九 多摩川改修工事平面圖

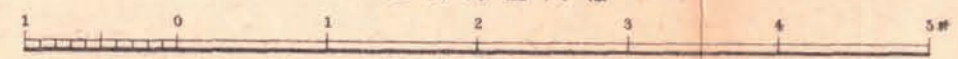
多摩川改修工事平面圖



例 凡

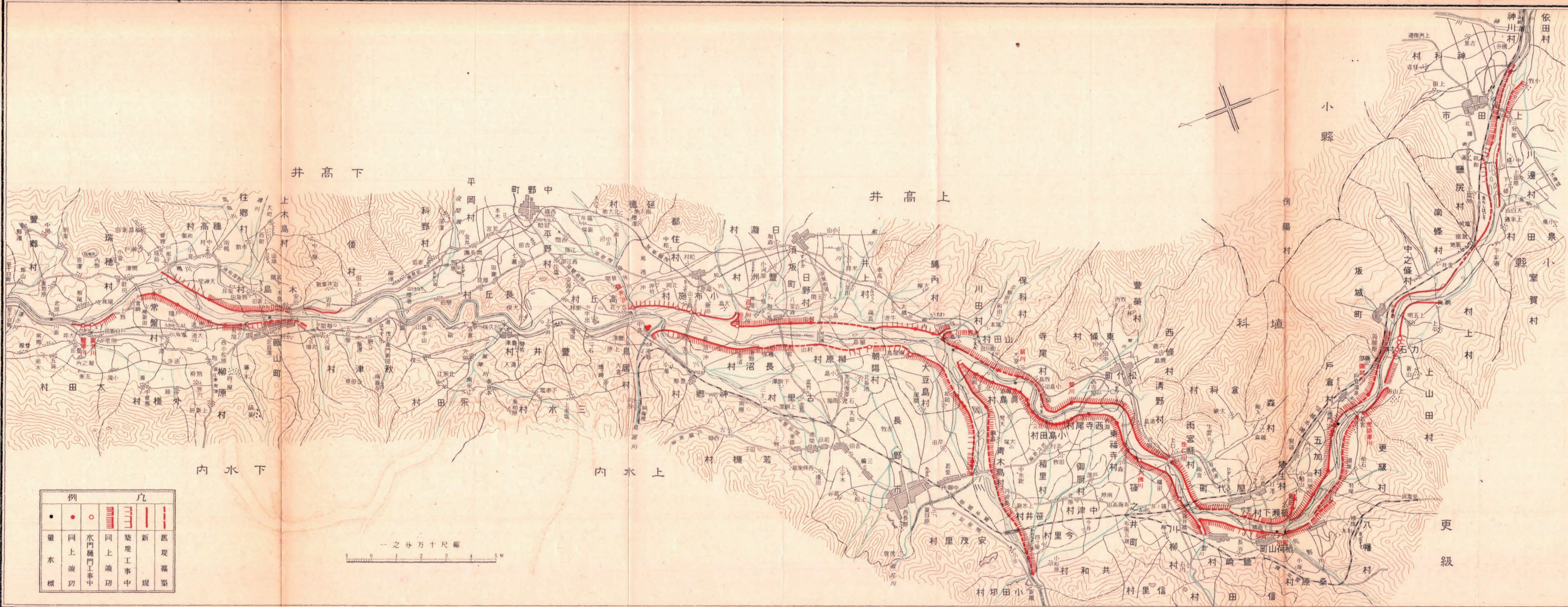
●	○	●	■	▨	▨	▨	▨	▨	▨
量	橋	橋	同	堤	同	築	新	舊	
水	管	管	上	築	上	堤	堤	堤	
標	工	工	坡	設	坡	工	工	工	
	事	事	功	中	功	中	中	中	
	中	中	功	功	功	功	功	功	

一之分万五尺縮



一〇 千曲川改修工事平面圖

千曲川改修工事平面圖



小縣

更級

小室賀村

田泉

邊村

川邊

依田

神川

神

市

市

依田

依田

依田

依田

依田

依田

依田

依田

依田

依田

依田

依田

依田

依田

依田

依田

依田

依田

依田

依田

依田

依田

依田

依田

依田

依田

依田

依田

依田

依田

依田

依田

依田

依田

依田

依田

依田

依田

依田

依田

依田

依田

依田

依田

依田

依田

依田

依田

依田

依田

依田

依田

依田

依田

依田

依田

依田

依田

依田

依田

依田

依田

依田

依田

依田

依田

依田

依田

依田

依田

依田

依田

依田

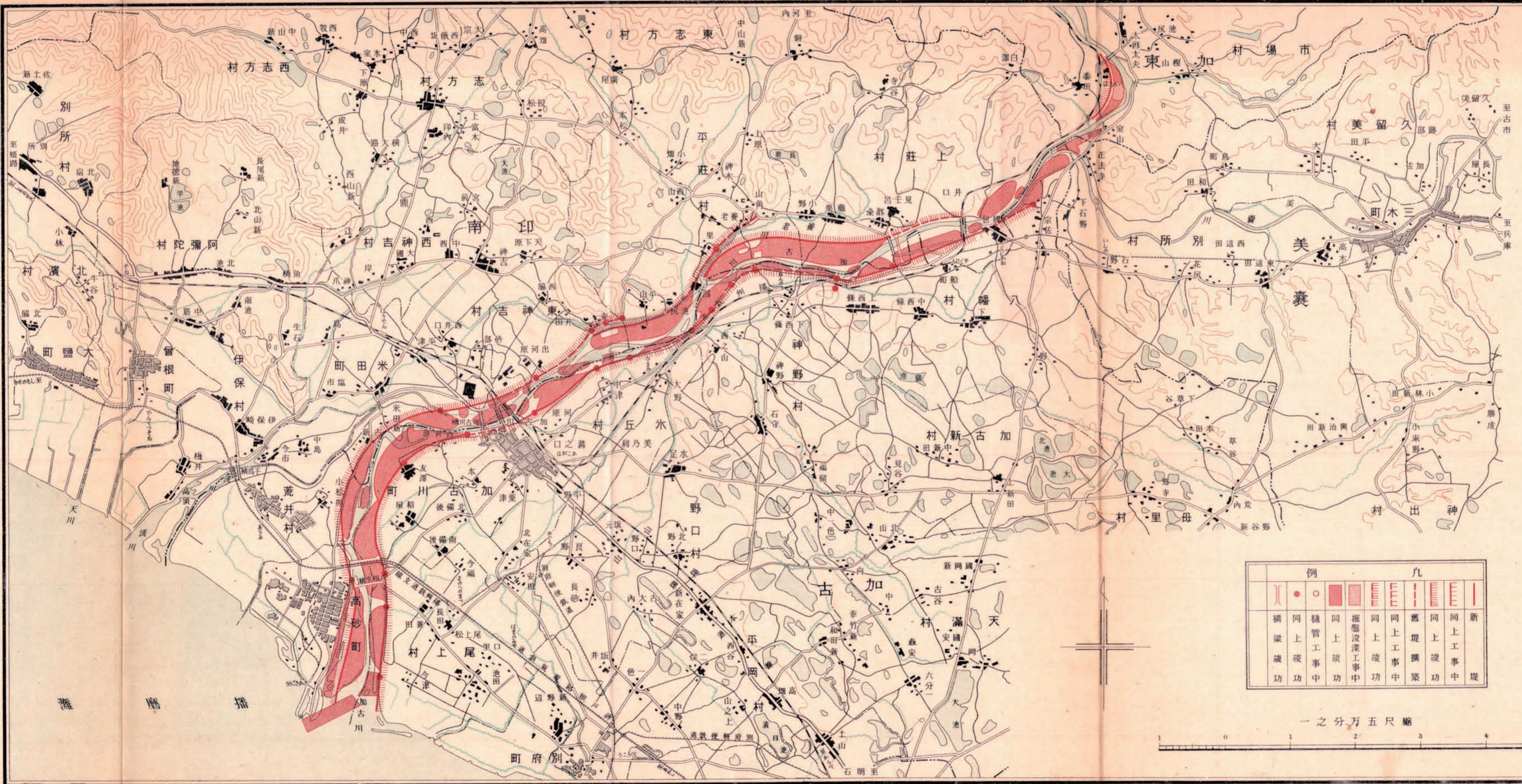
依田

依田

一 加古川改修工事平面圖



加古川改修工事平面圖



例		凡						
橋梁	同上	樋管	同上	掘鑿	同上	同上	同上	新
功	功	工	功	深	功	功	功	堤
		中		中				中

縮尺五萬分之一

一三 神通川改修工事平面圖

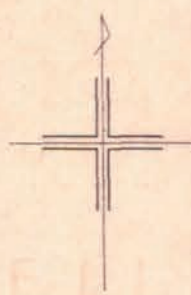


一三 岩木川改修工事平面圖

一四 太田川改修工事平面圖

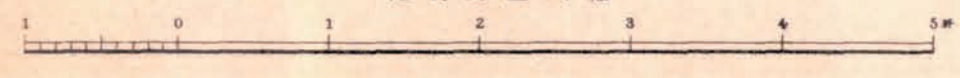


太田川改修工事平面圖



例		凡							
橋	同上	樋管工中	低水路	同上	掘鑿工中	同上	新堤	同上	舊堤
梁	同上	竣工	竣工	竣工	竣工	竣工	竣工	竣工	竣工

一之分万五尺縮

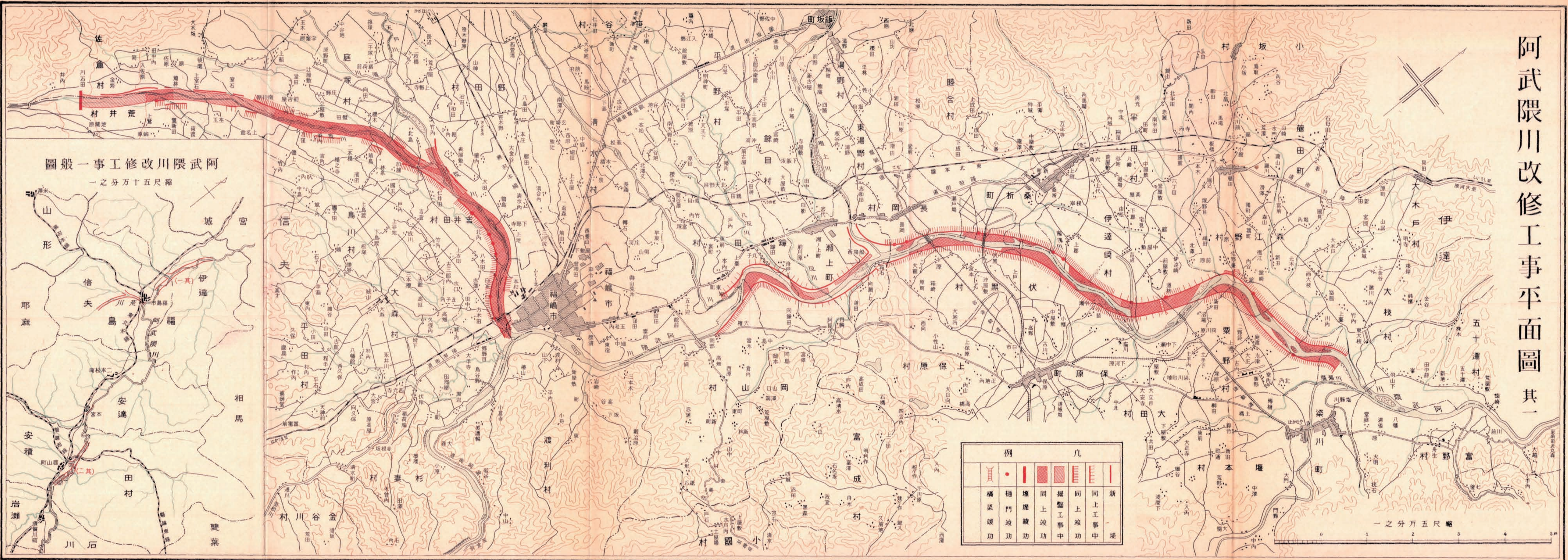


遠江灘

一五 阿賀川改修工事平面圖

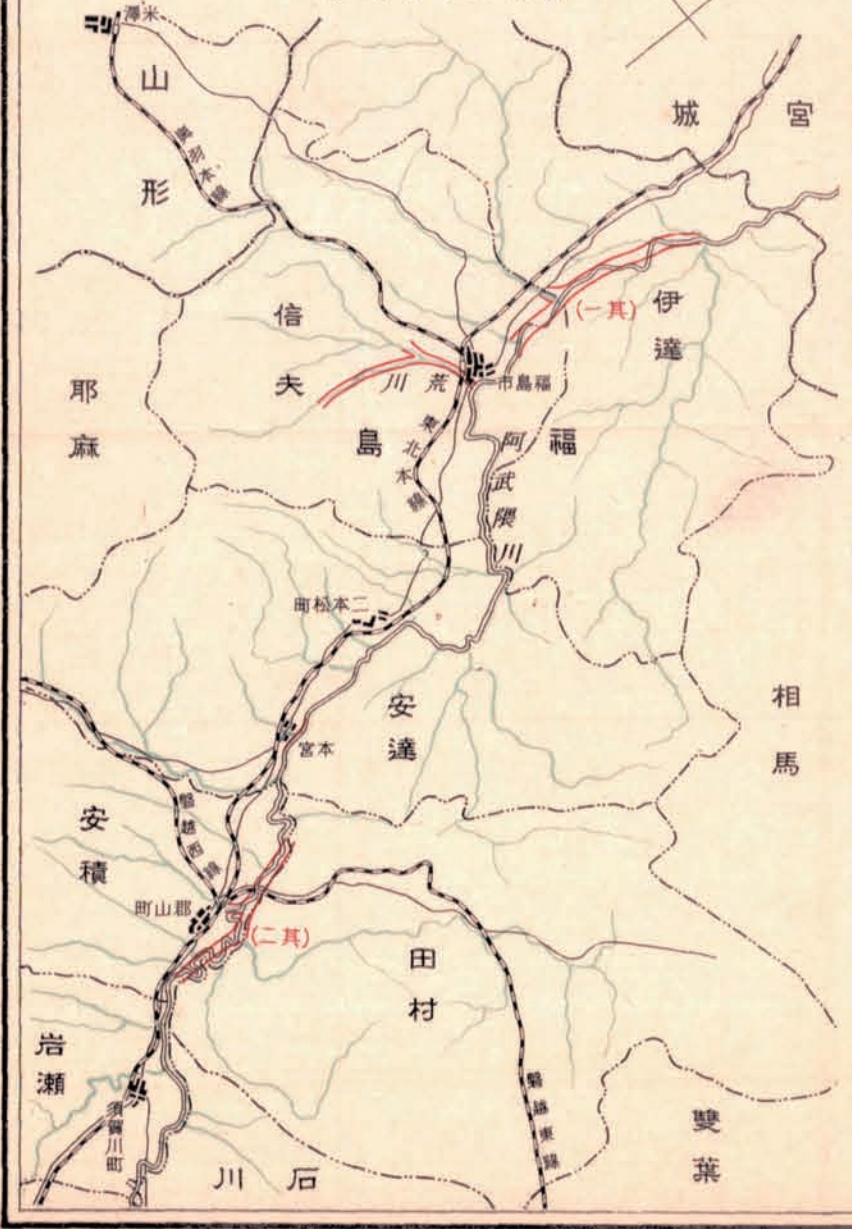
一六 阿武隈川改修工事平面圖 其一

阿武隈川改修工事平面圖 其一



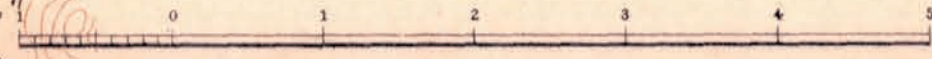
阿武隈川改修工事一般圖

一之分万十五尺縮



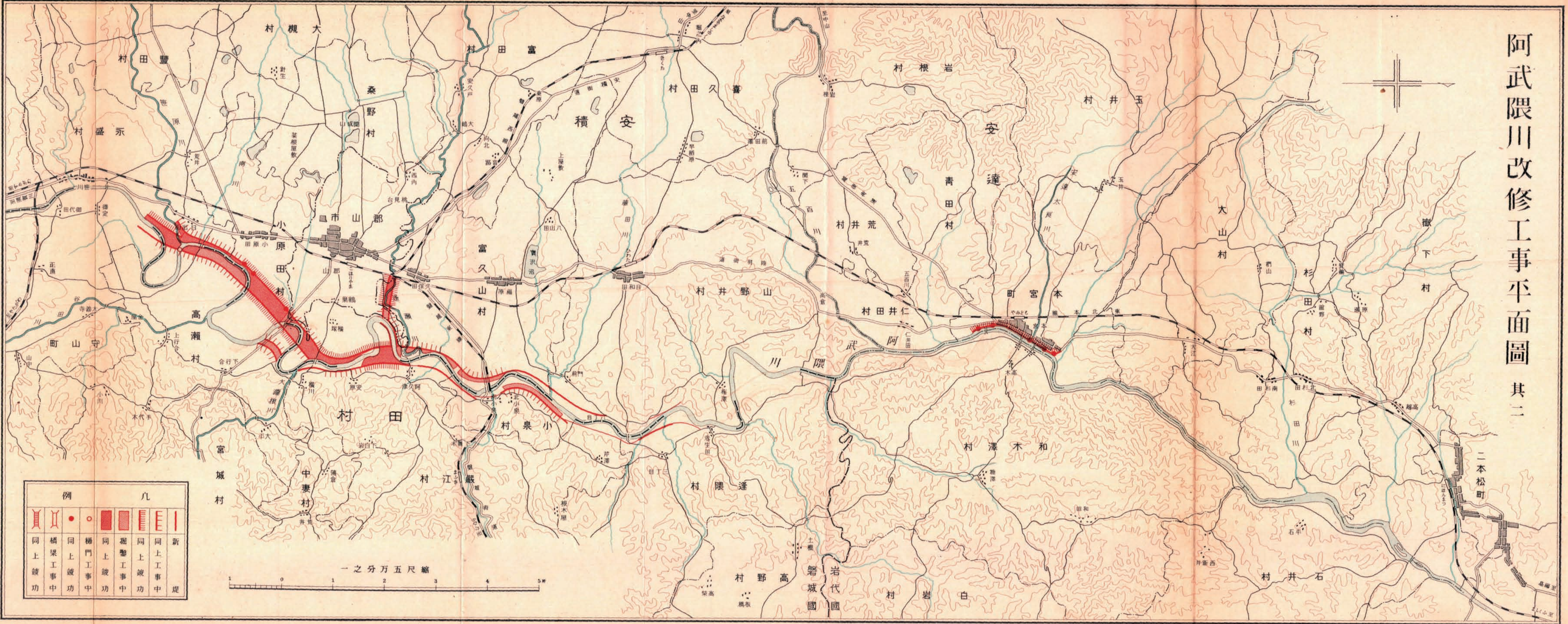
例		凡				
橋	樁	堰	同	掘	同	新
梁	門	上	上	上	上	堤
功	功	功	功	功	功	
功	功	功	中	中	中	

一之分万十五尺縮



一七 阿武隈川改修工事平面圖 其二

阿武隈川改修工事平面圖 其二



例		凡	
同上	橋梁	同上	掘鑿
竣工	工中	竣工	工中

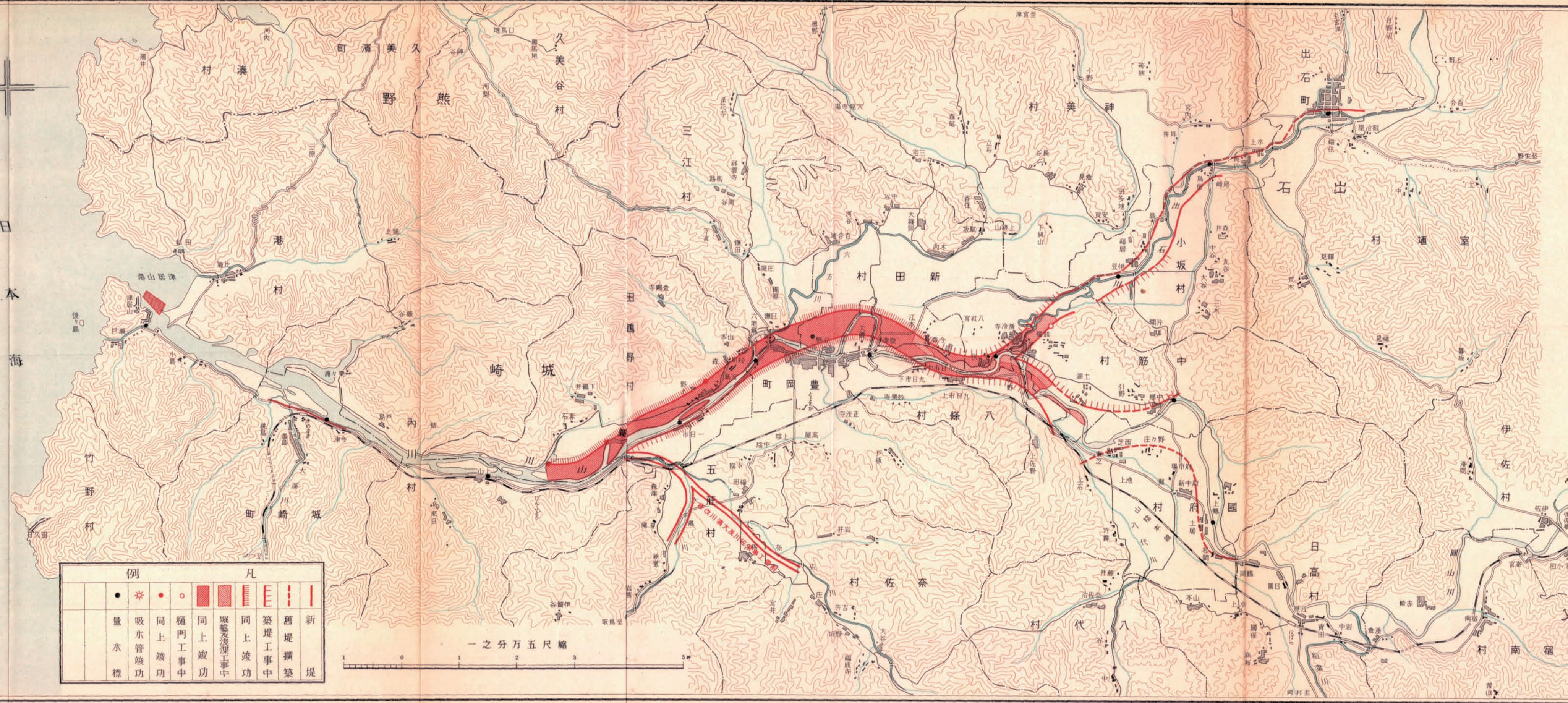
縮尺五十分之一

0 1 2 3 4 5

一八圓山川改修工事平面圖



圓山川改修工事平面圖



日本海

例		凡	
●	●	■	■
量水標	吸水管竣工	同上竣工	堀鑿及浚深工事中
	●	■	■
	同上竣工	同上竣工	同上竣工
	○	■	■
	樋門工事中	同上竣工	築堤工事中
		■	■
		同上竣工	築堤工事中
		■	■
		同上竣工	舊堤擴築
		■	■
		同上竣工	新堤

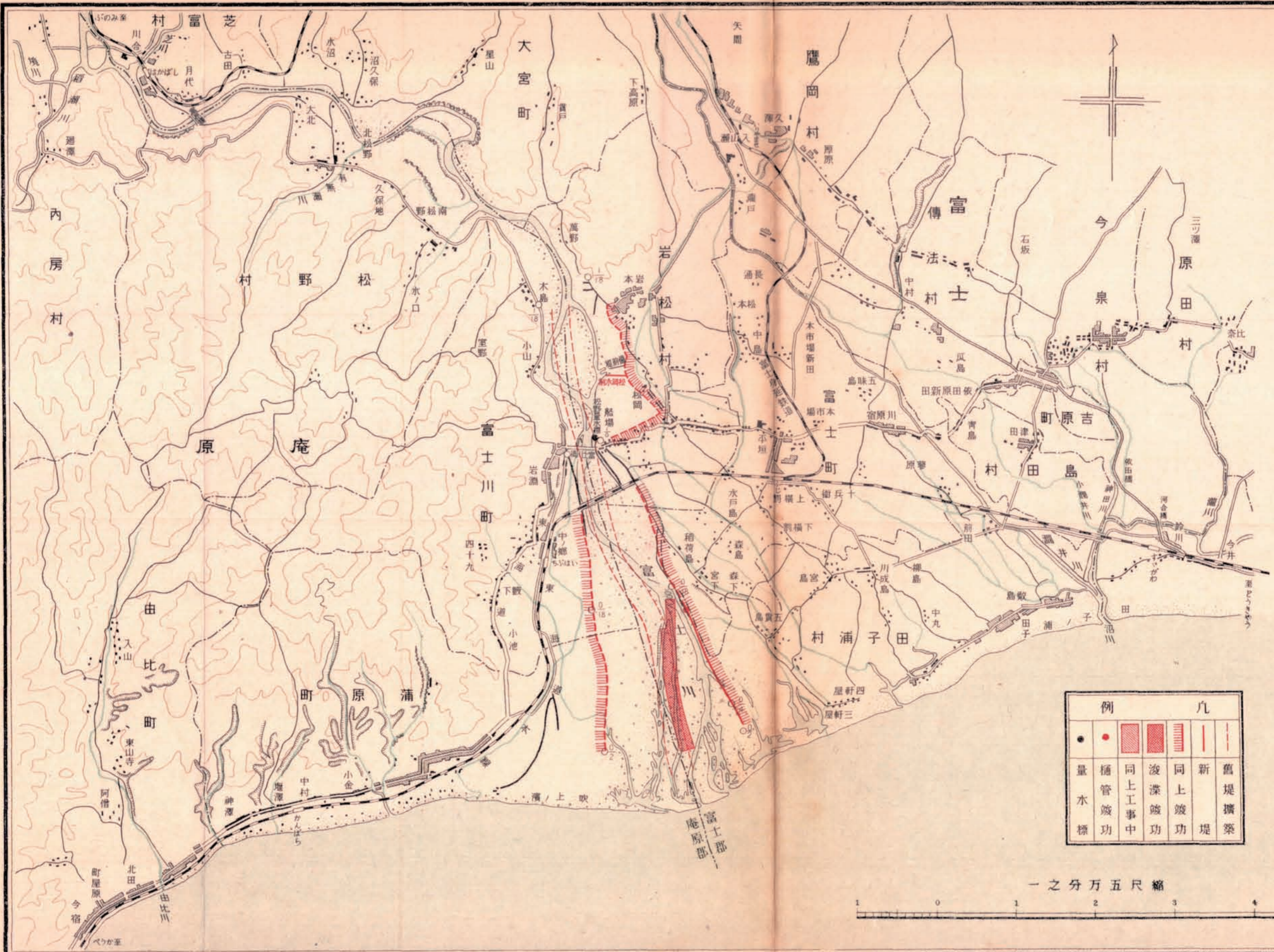
一之分五尺縮



一九富士川上流改修工事平面圖

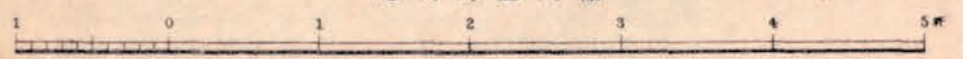
二〇 富士川下流改修工事平面圖

富士川下流改修工事平面圖



例		凡		
●	●	▨	▨	▨
量水標	插管竣工	同上工事中	浚深竣工	同上竣工
			新堤	舊堤擴張

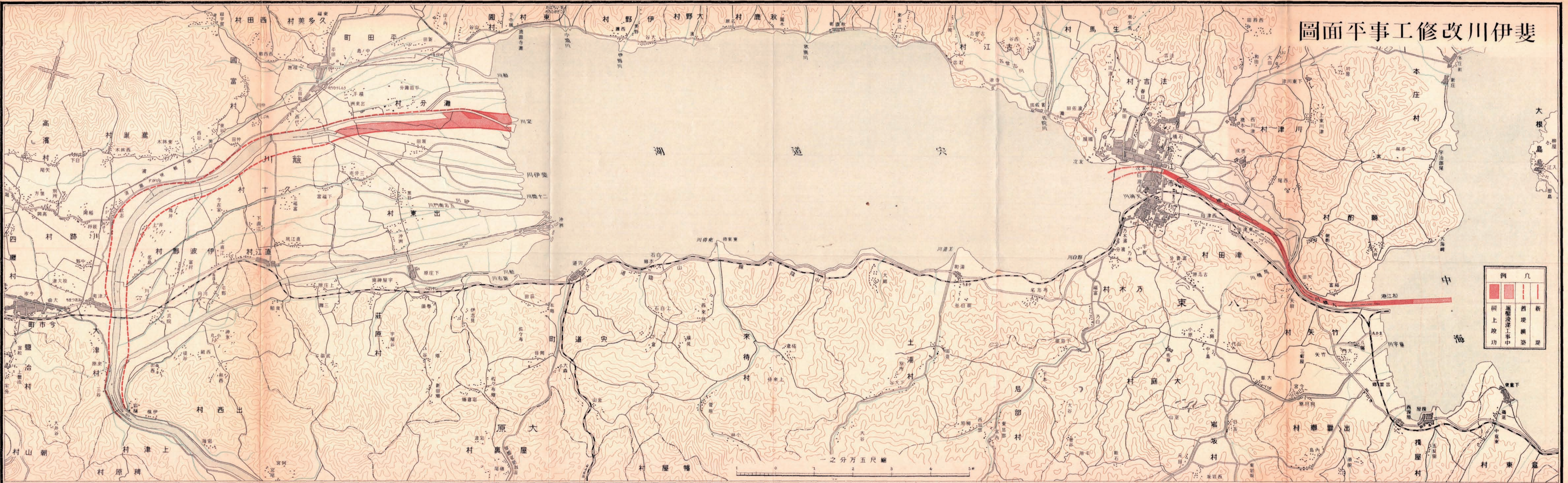
縮尺五万分之一



二 木會川上流改修工事平面圖

三三 斐伊川改修工事平面圖

圖面平事工修改川伊斐



例		凡	
	新築堤		舊堤擴張
	掘削工事		掘削工事
	同上		同上

一之分万五尺縮

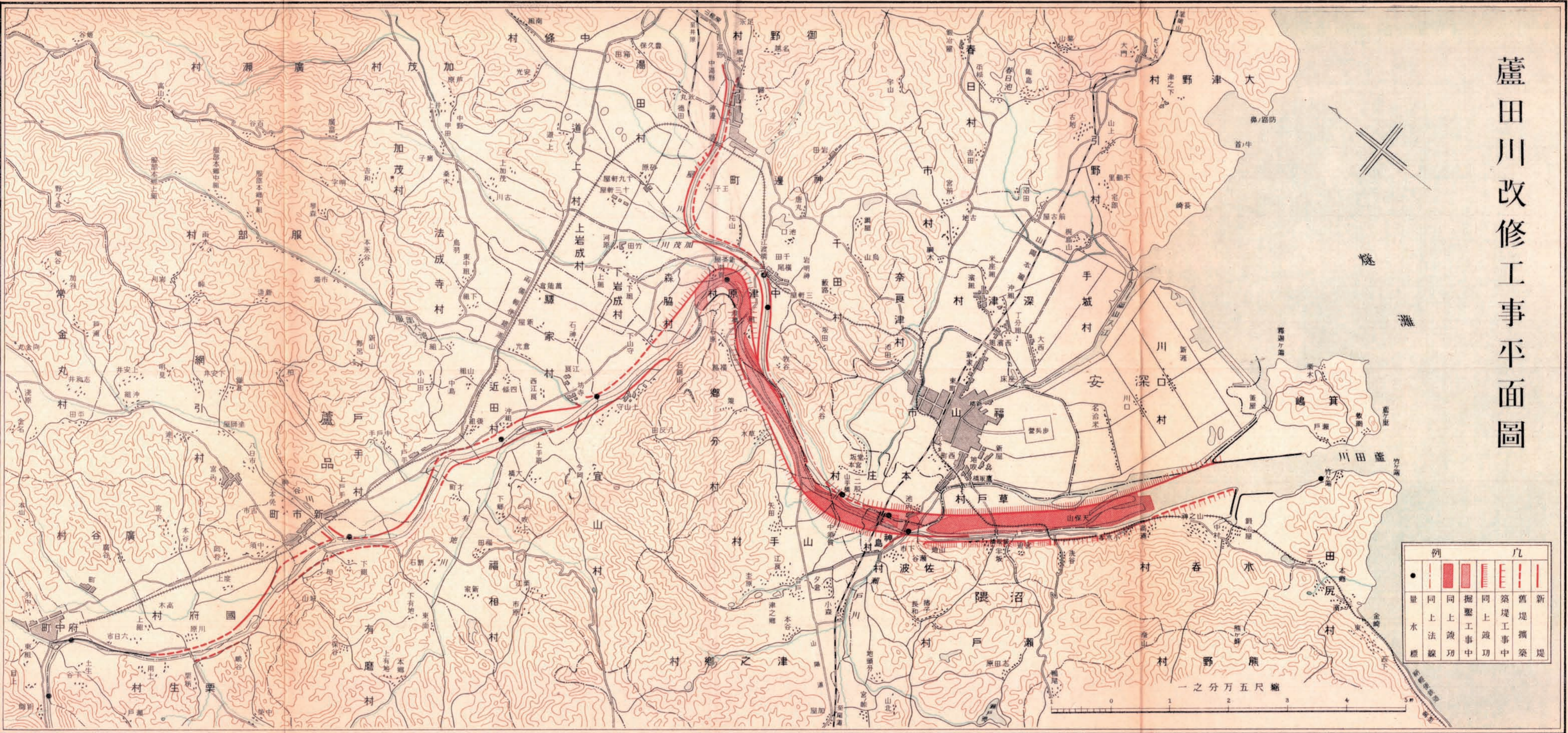
二三 信濃川上流改修工事平面圖

二四 天龍川改修工事平面圖

二五 千代川改修工事平面圖

二六 蘆田川改修工事平面圖

蘆田川改修工事平面圖



二七紀ノ川改修工事平面圖

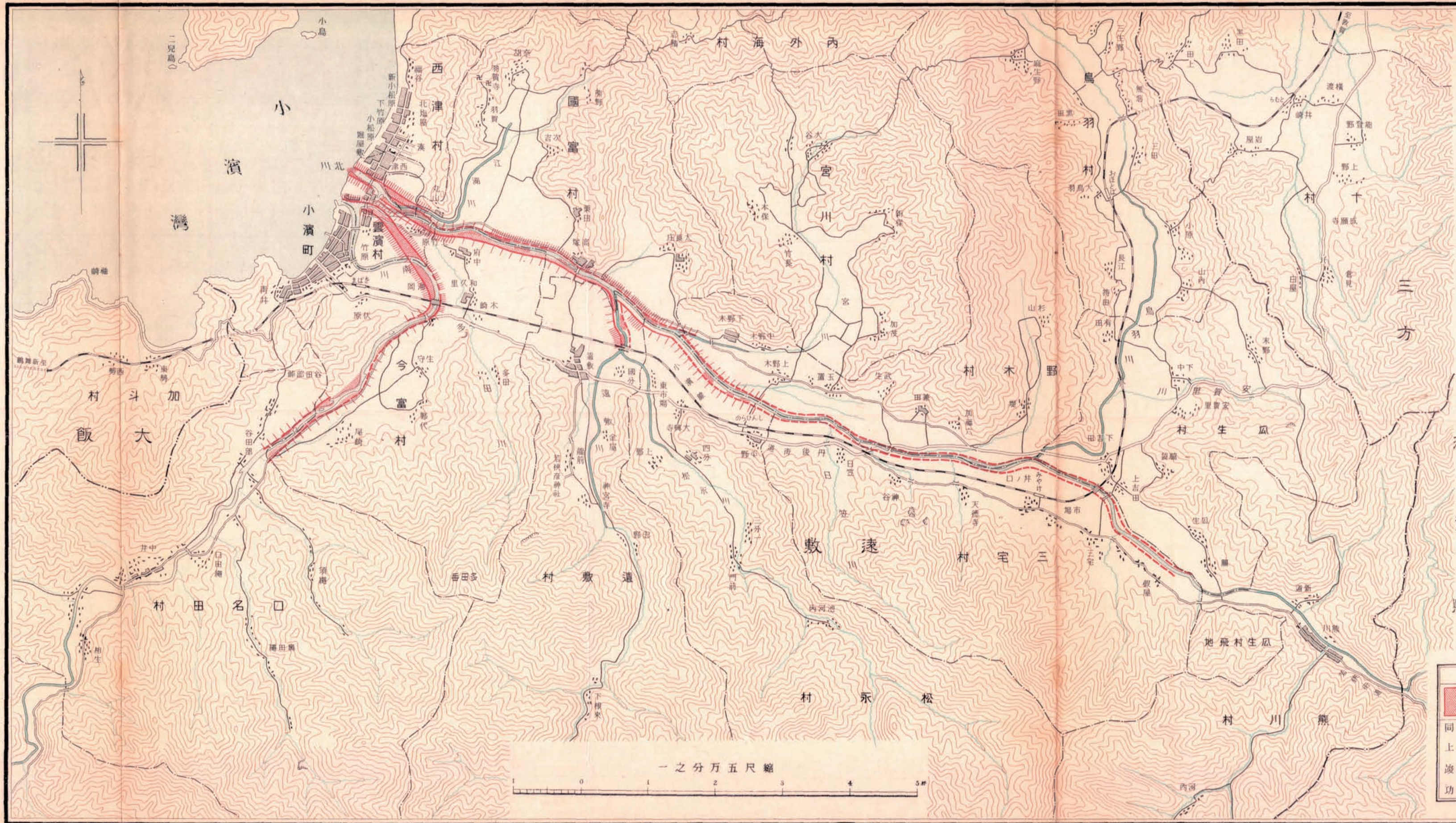
二八 筑後川改修工事平面圖

二九 綠川改修工事平面圖



三〇 北川
改修工事
平面圖

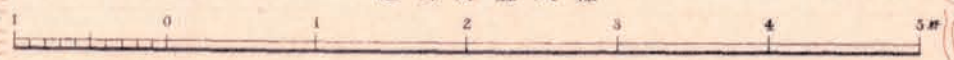
北川改修工事平面圖



滋賀縣

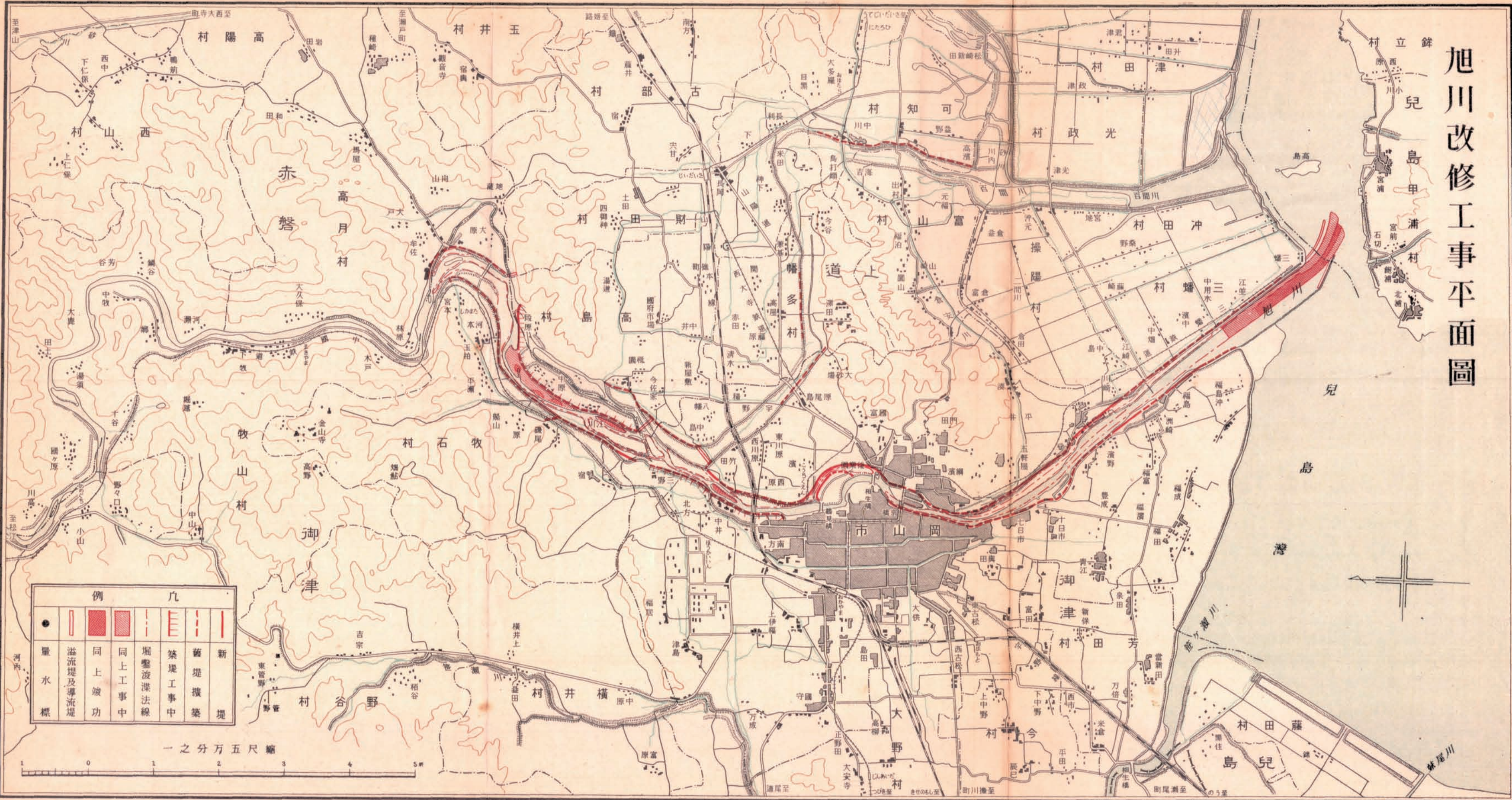
例	凡
同上	築堤計畫線
掘鑿工事中	舊堤擴張
同上	同上
同上	同上
同上	同上

縮尺五萬分之一



三 旭川改修工事平面圖

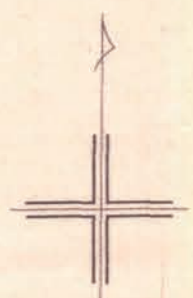
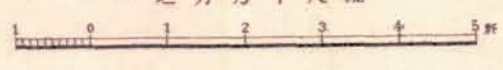
旭川改修工事平面圖



三三 鬼怒川改修工事平面圖 其一

鬼怒川改修工事平面圖 其一

一之分万十尺縮



●	○	■	▨	▨	▨	▨	▨
量	距	同	築	築	築	築	築
水	上	上	堤	堤	堤	堤	堤
標	離	破	工	工	工	工	工
	標	功	事	事	事	事	事
			中	中	中	中	中

西那河村

三三 鬼怒川改修工事平面圖 其二




鬼怒川改修工事平面圖 其二




例		凡			
●	○	■	▨	▨	▨
量	距	堀	堀	築堤	新
水	離	鑿	鑿	堤	堤
標	標	功	事	事	築
			中	中	

一之分万十尺縮



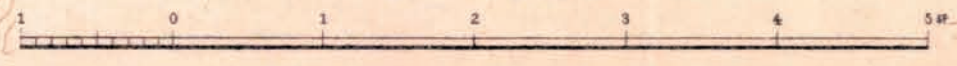
三四 鬼怒川上流調節池平面圖



鬼怒川上流調節池平面圖

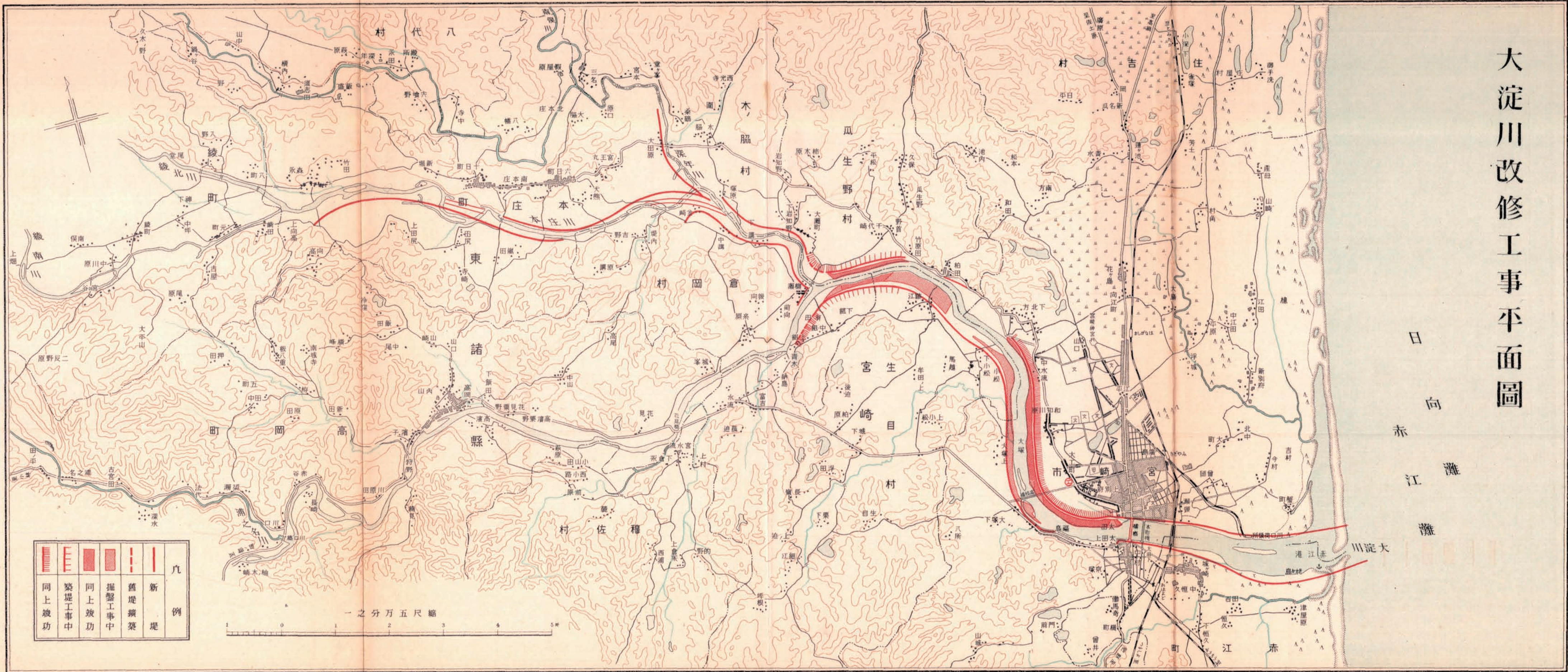


一之分五尺縮



三五 大淀川改修工事平面圖

大淀川改修工事平面圖



					凡例
同上竣功	築堤工事中	同上竣功	掘鑿工事中	舊堤續築	新堤

縮尺五萬分之一

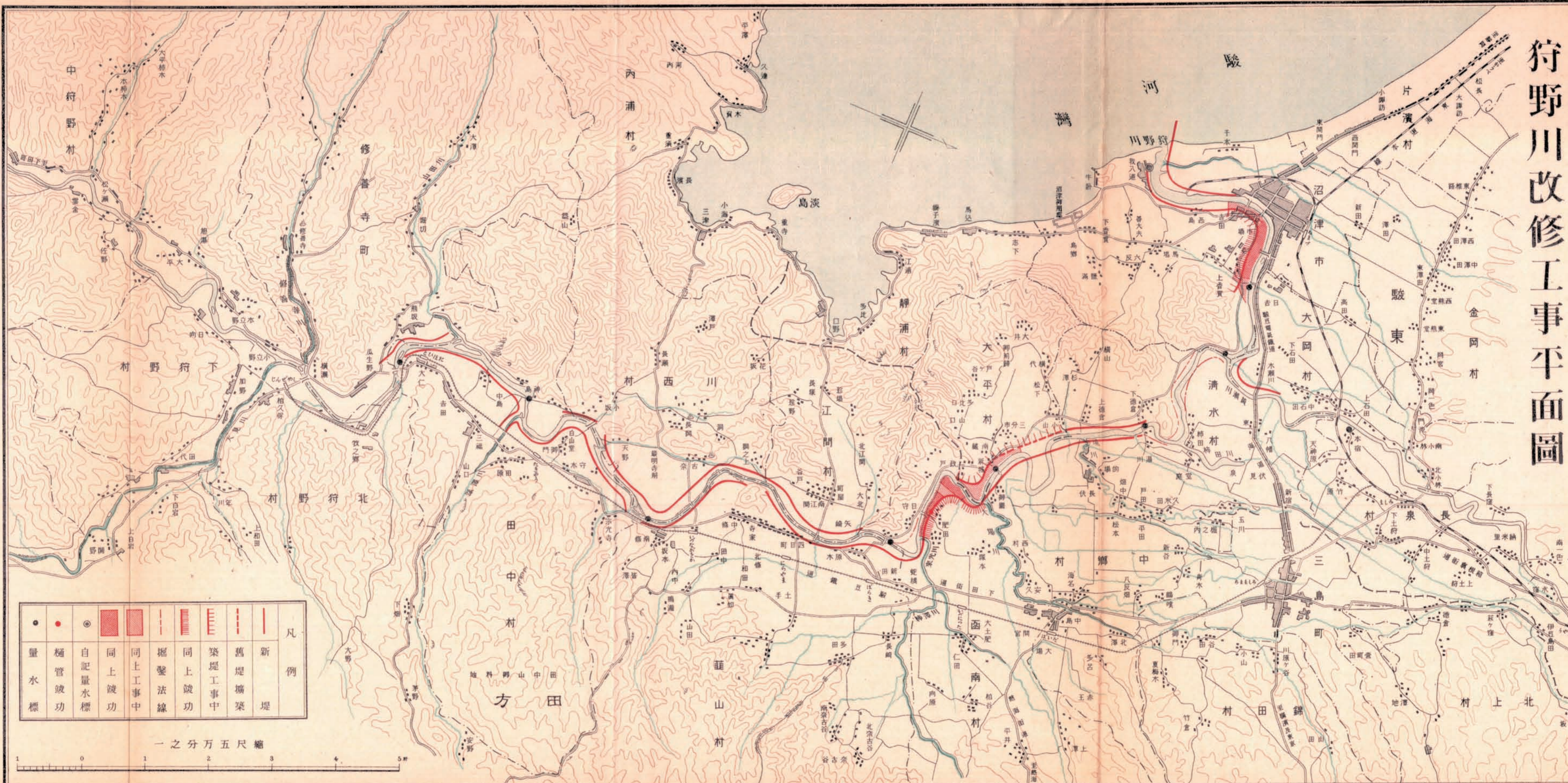
0 1 2 3 4 5

日向灘
赤江灘

大淀川

三六 狩野川改修工事平面圖

狩野川改修工事平面圖



●	●	◎	■	■	▨	▨	▨	▨	凡例
量水標	樋管渡功	自記量水標	同上渡功	同上工事中	掘鑿法線	同上渡功	築堤工事中	舊堤擴張	新堤

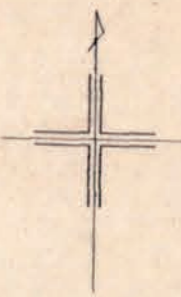
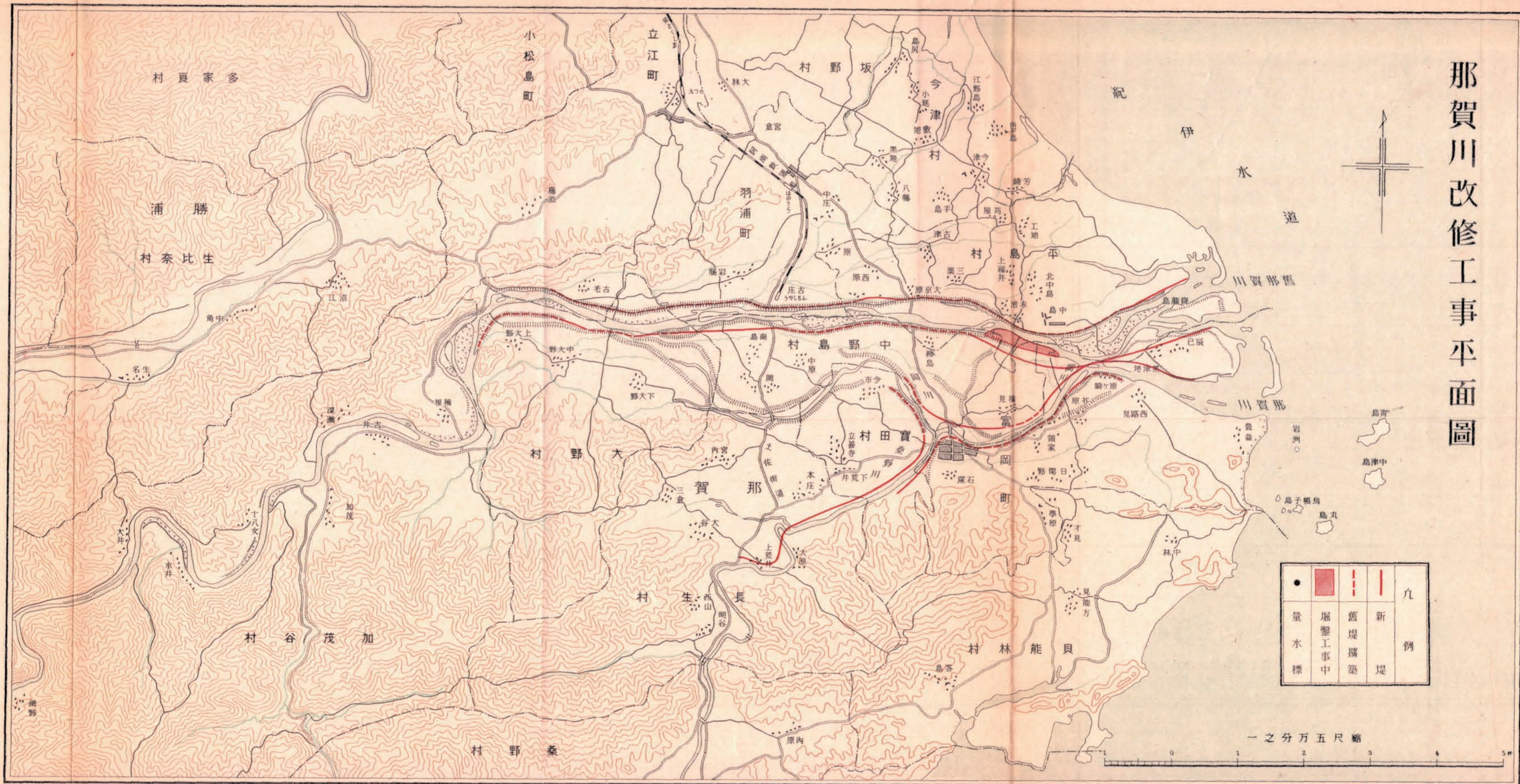
縮尺五萬分之一



三七那賀川改修工事平面圖



那賀川改修工事平面圖



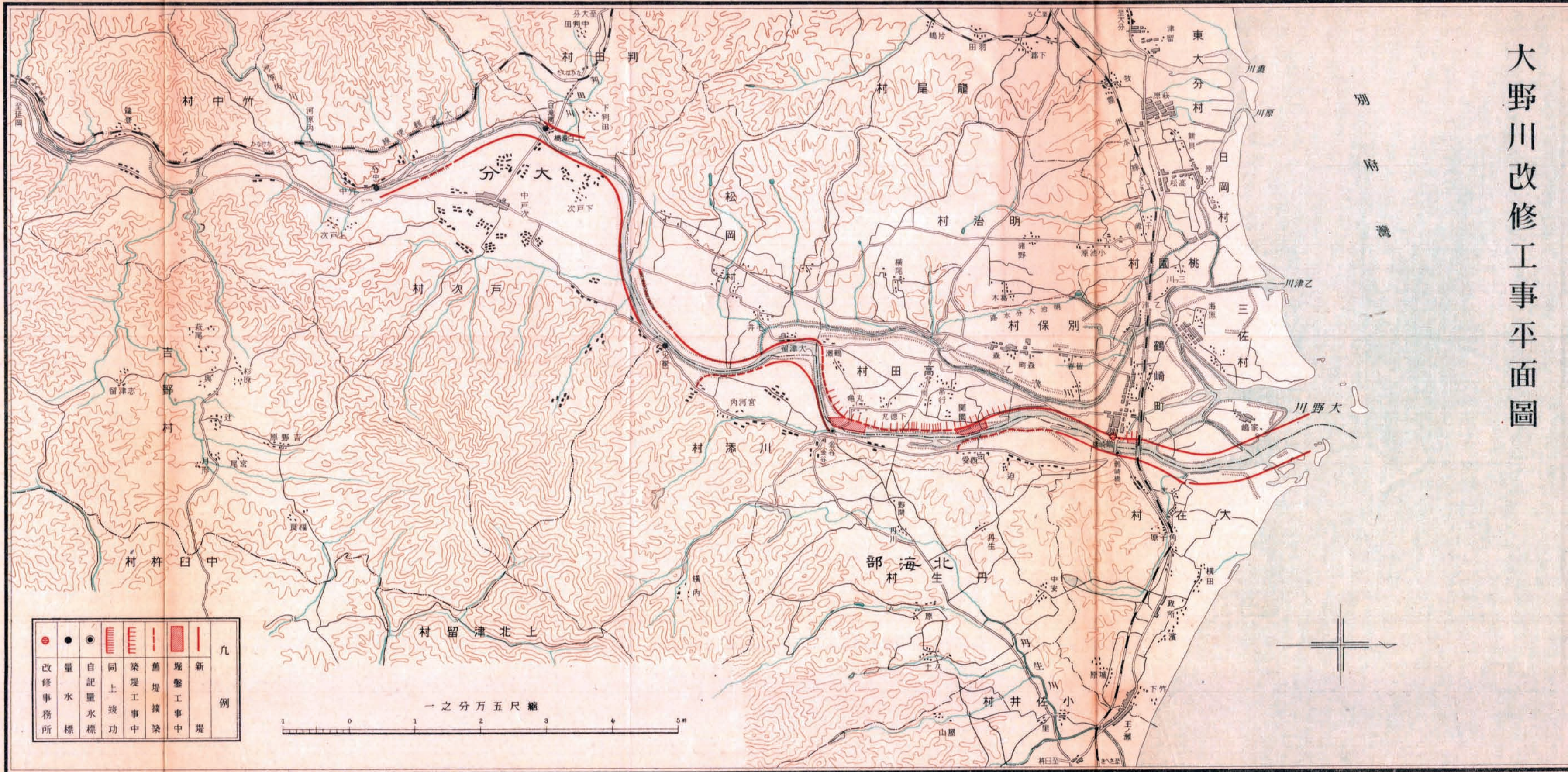
●	■	---	—	凡
量	堀	舊	新	例
水	工	堤	堤	
標	事	擴	堤	
	中	築		

一之分五尺縮

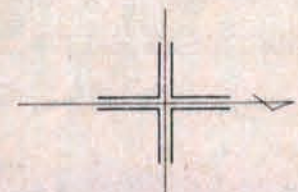
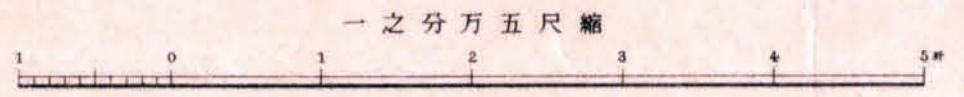


三八 大野川改修工事平面圖

大野川改修工事平面圖



●	●	●	▨	▨	▨	▨	凡
改修事務所	量水標	自記量水標	同上渡功	築堤工事中	舊堤擴築	堀鑿工事中	新堤



三九渡川改修工事平面圖



渡川改修工事平面圖



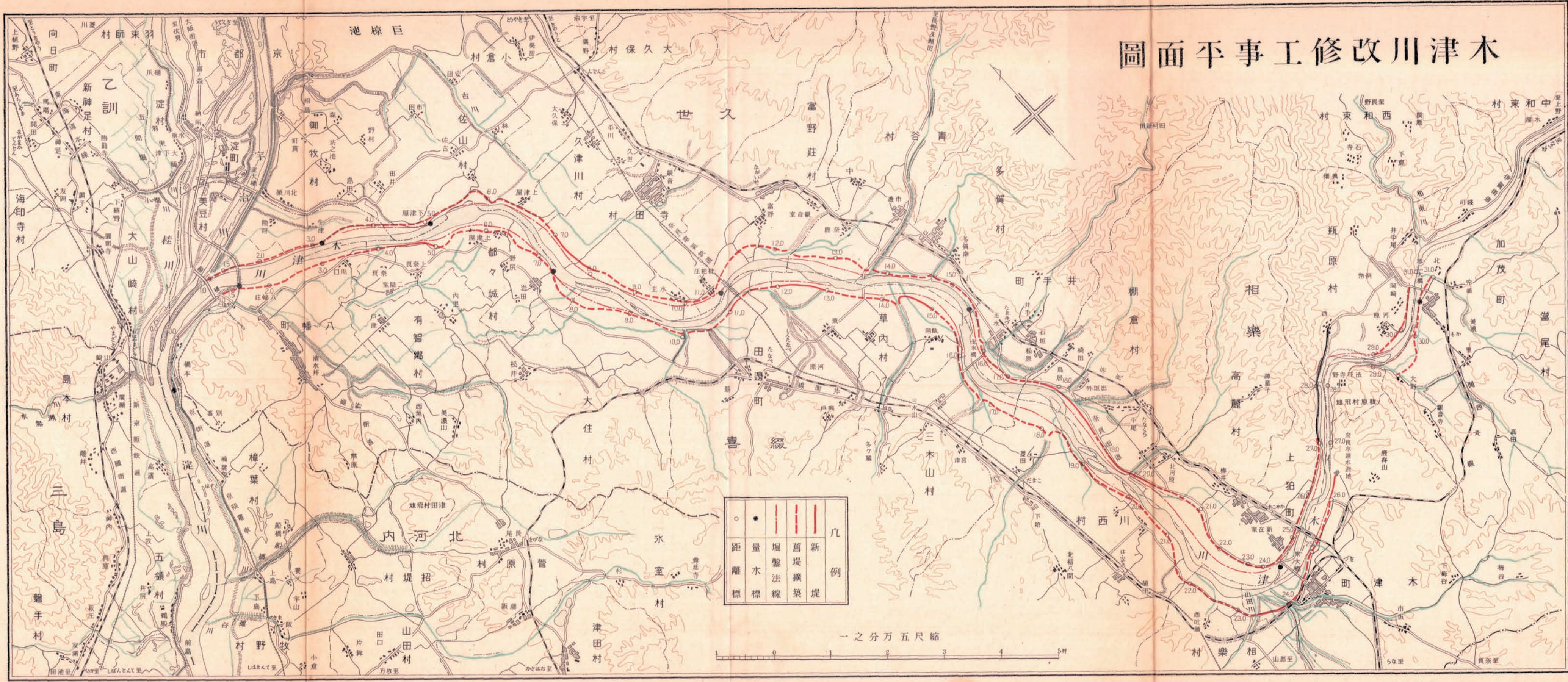
●	■	■	■			凡
量	同	堰	築	舊	新	例
水	上	壑	堤	堤	堤	
標	竣	工	工	築	築	
	功	事	事			
		中	中			

一之分万五尺縮

1 0 1 2 3 4 5

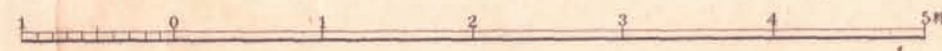
四〇 木津川改修工事平面圖

木津川改修工事平地面圖



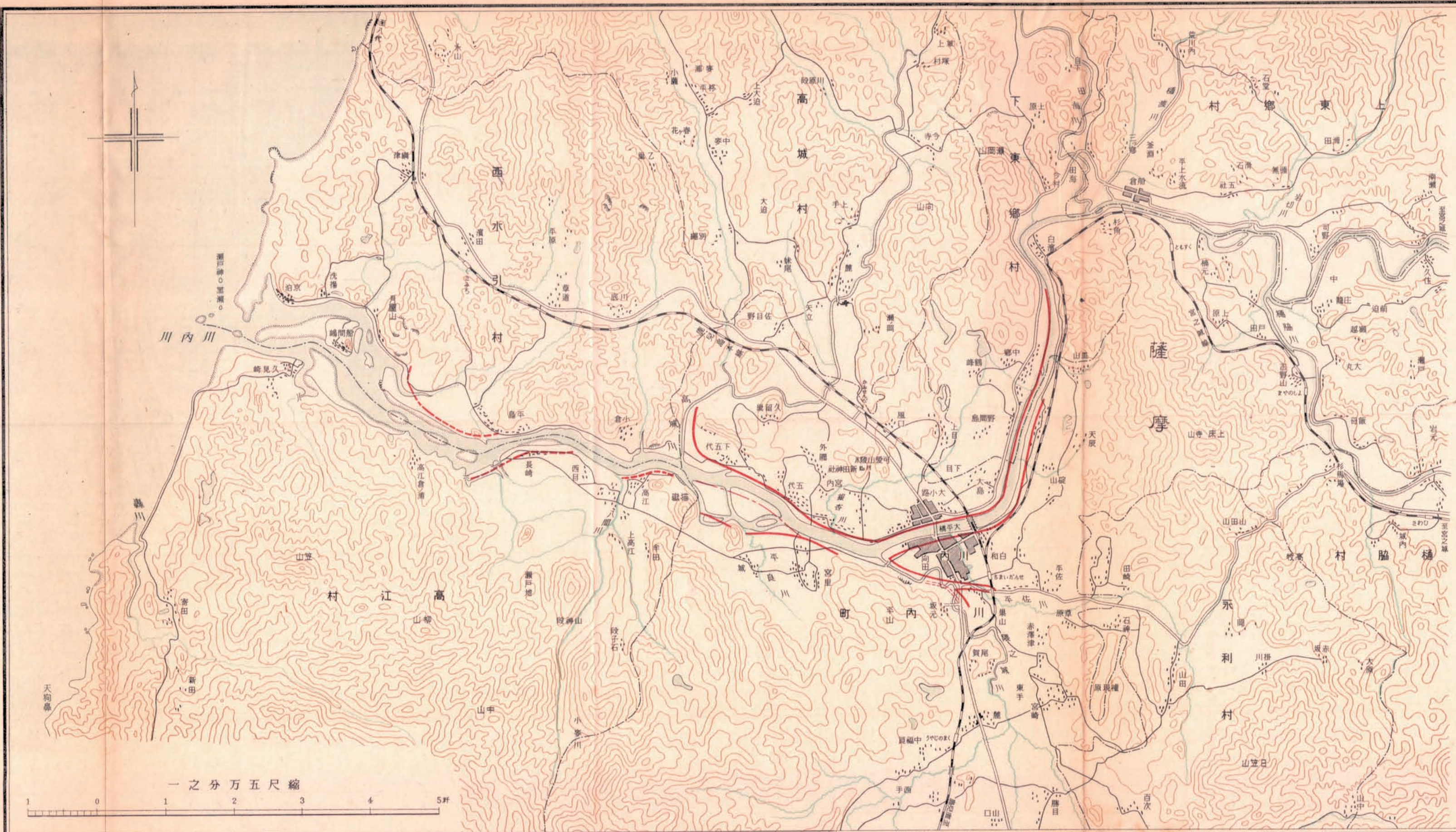
○	●				凡
距離	水量	堀鑿法線	舊堤擴張	新堤	例
標	標				

縮尺五萬分之一



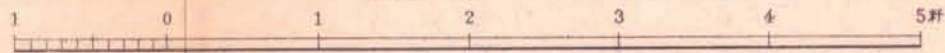
四一川內川改修工事平面圖

川内川改修工事平面圖



例		凡
掘	舊堤擴築	新堤
鑿		堤

縮尺五万分の一



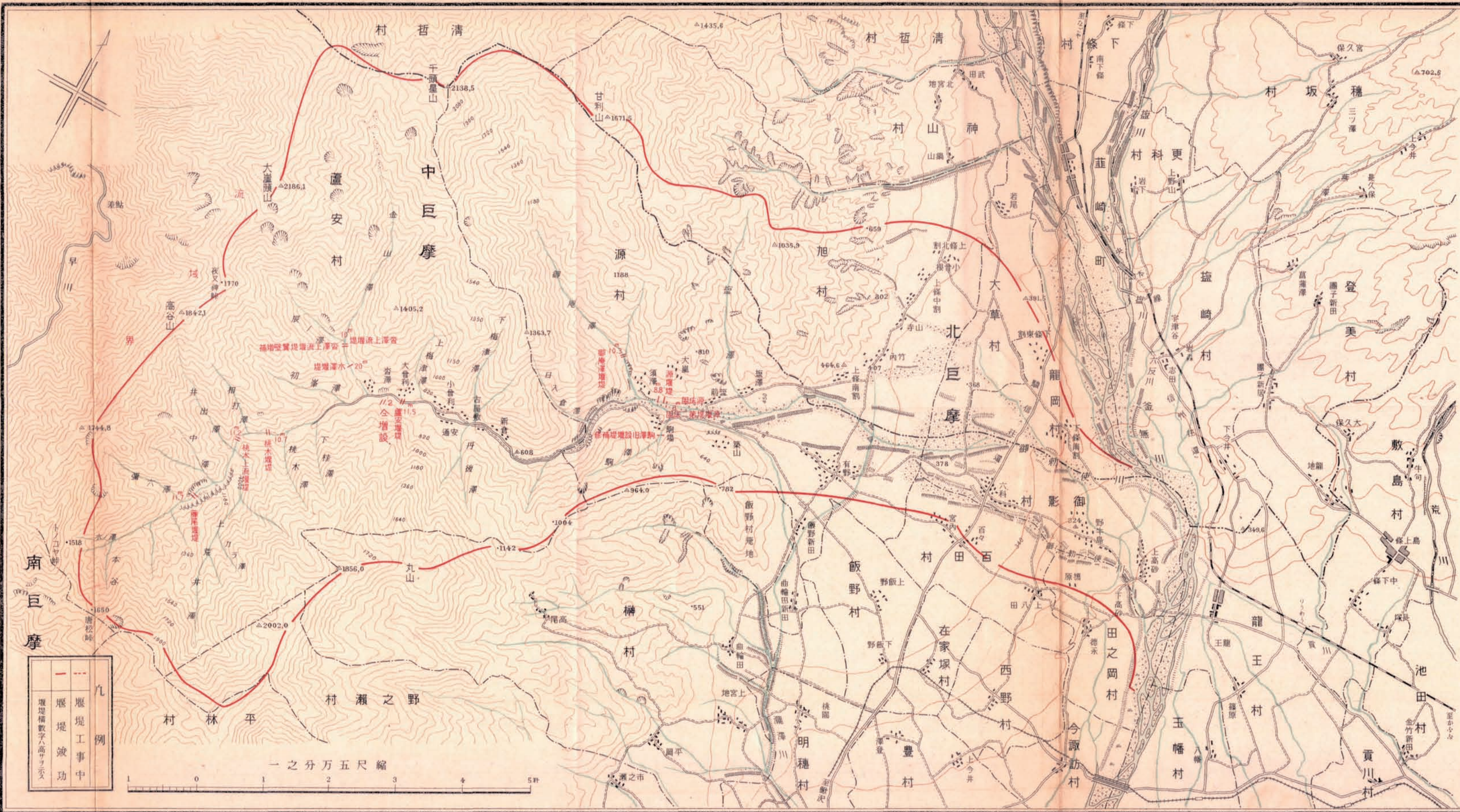
四二 富士川流域砂防工事平面圖 其一

富士川流域砂防工事平面圖 其一



四三 富士川流域砂防工事平面圖 其二

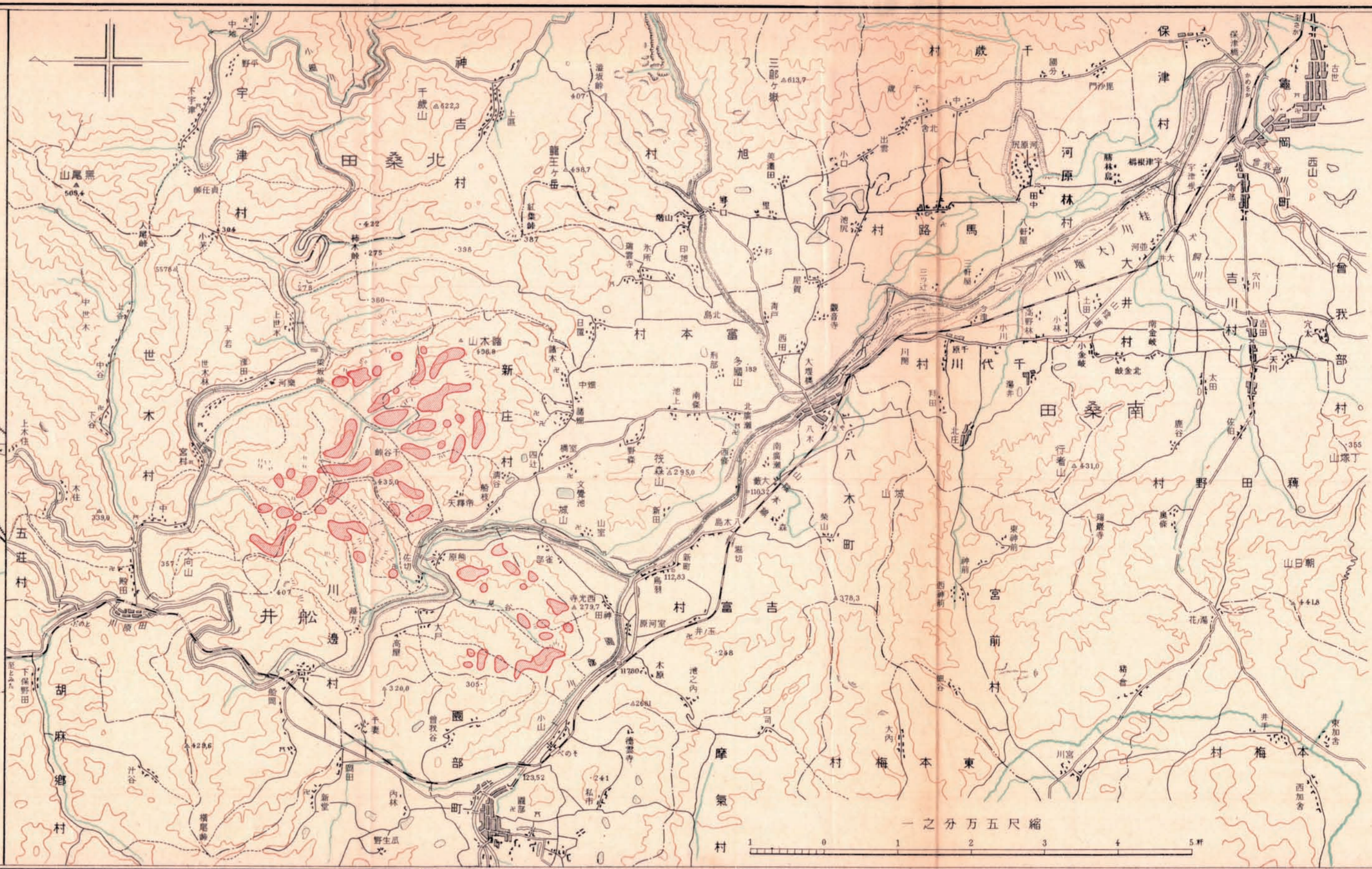
富士川流域砂防工事平面圖 其二



四 四 桂 川 流 域 砂 防 工 事 平 面 圖

桂川流域砂防工事平面圖


山腹工事成功



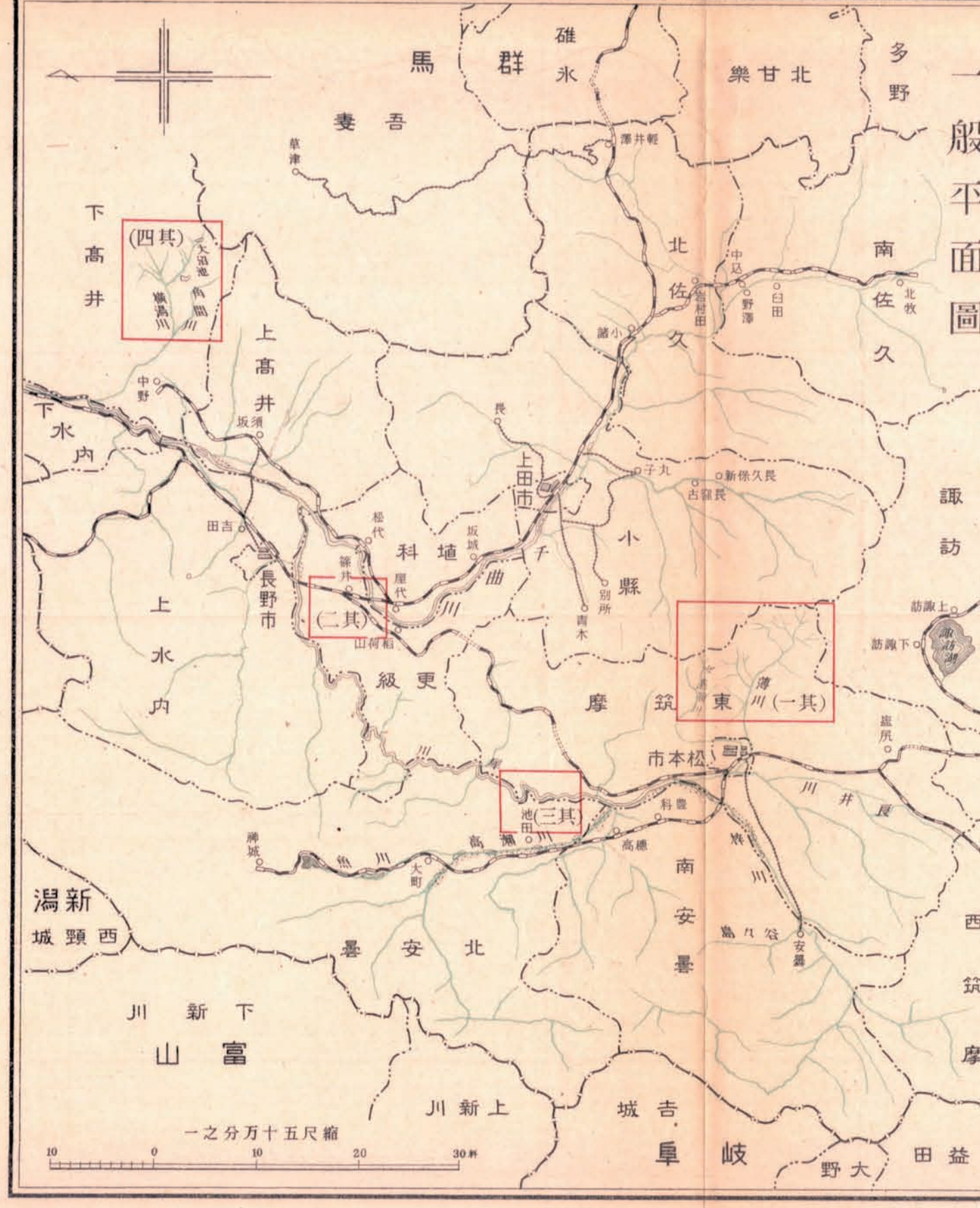
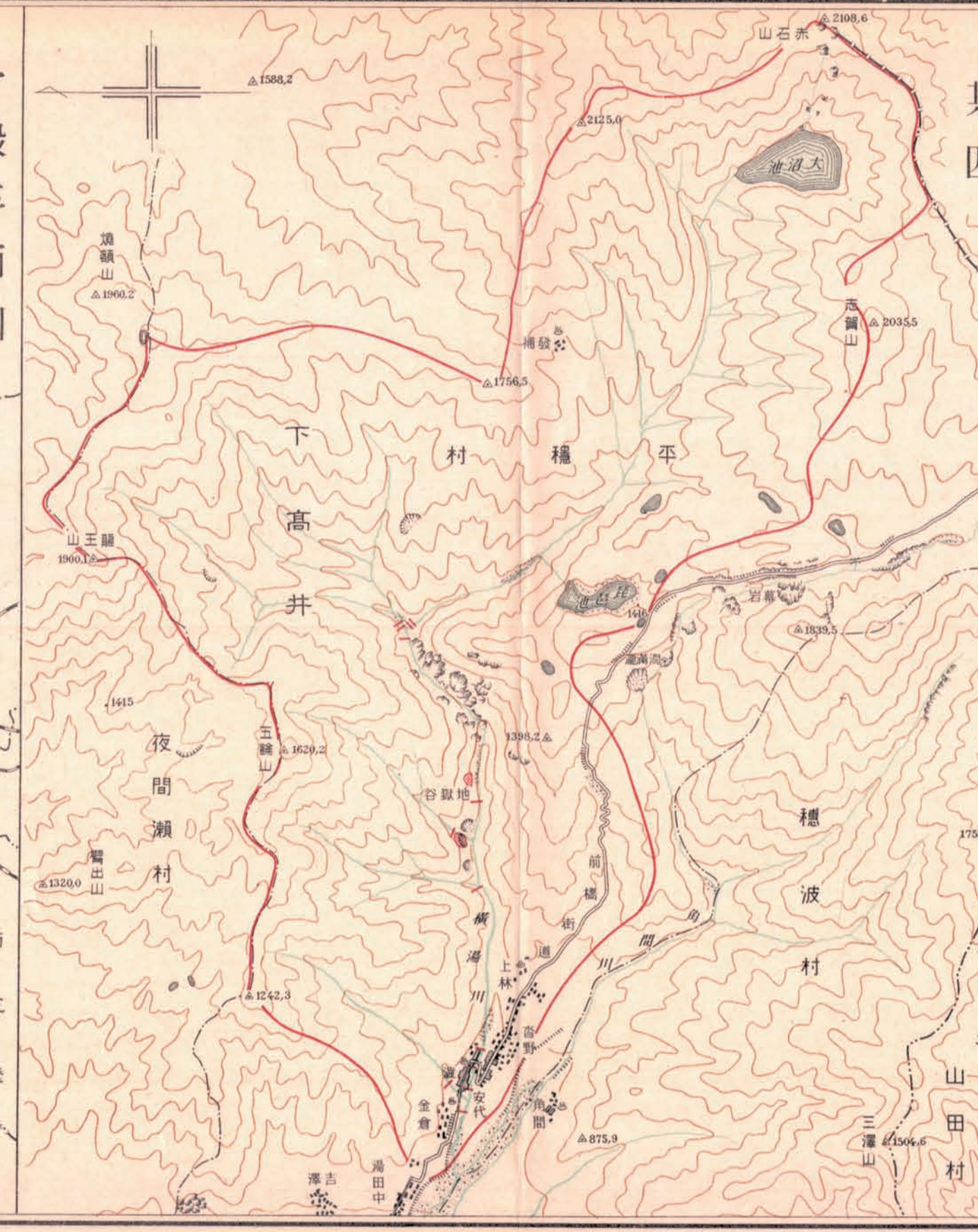
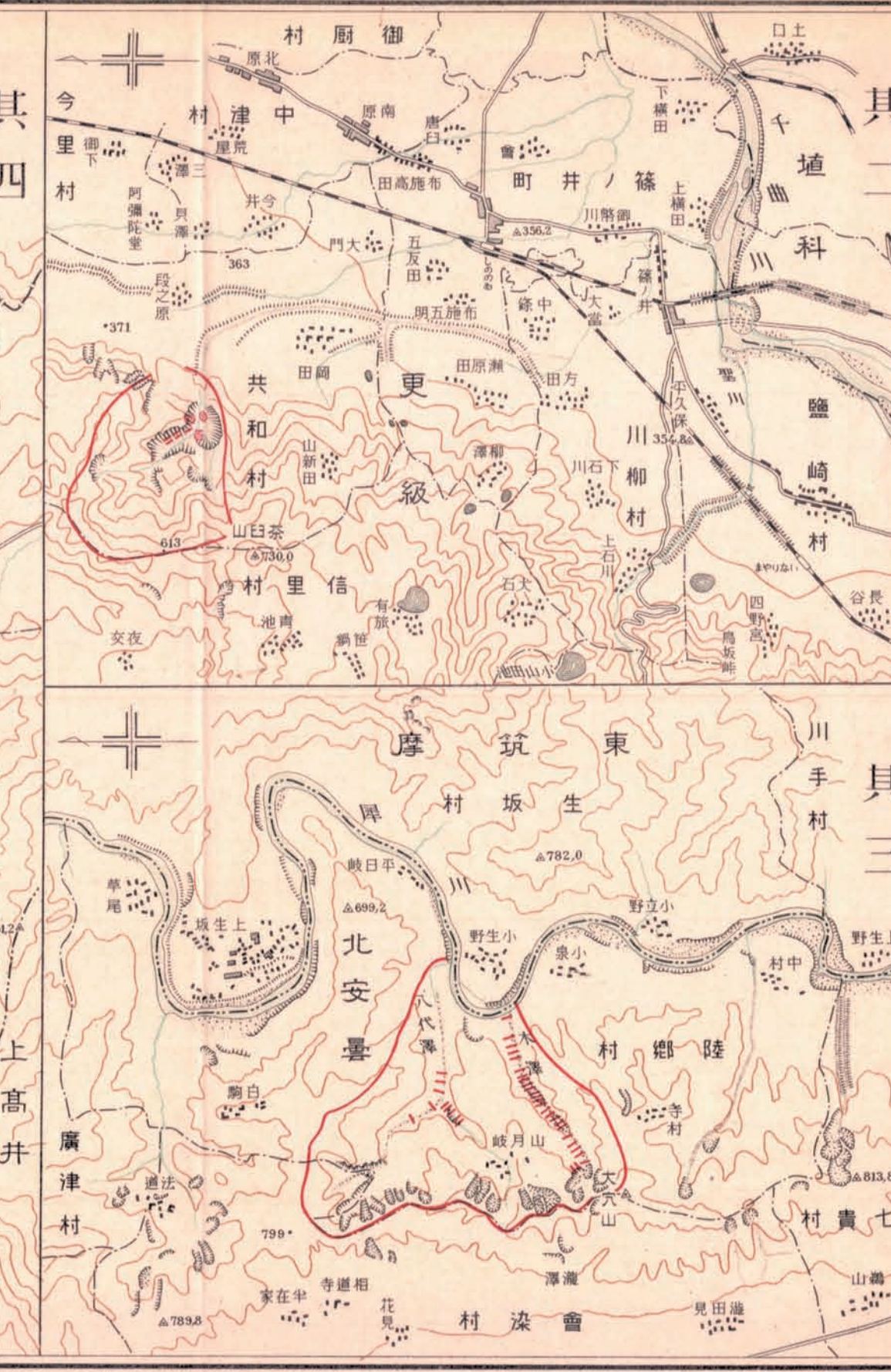
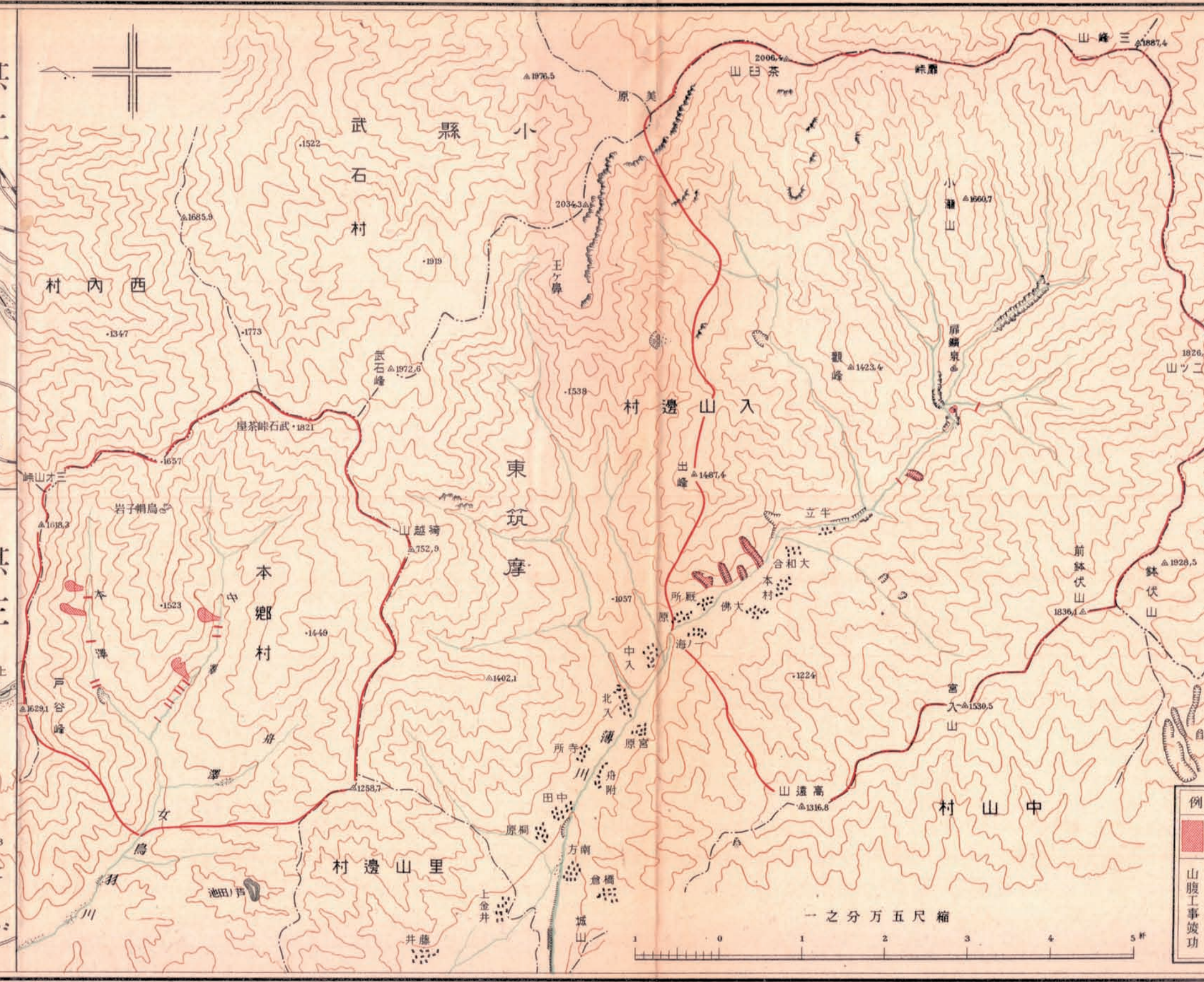
桂川流域砂防工事一般圖




四五 千曲川流域砂防工事平面圖



千曲川流域砂防工事平面圖 其一



四六 鬼怒川流域砂防工事平面圖

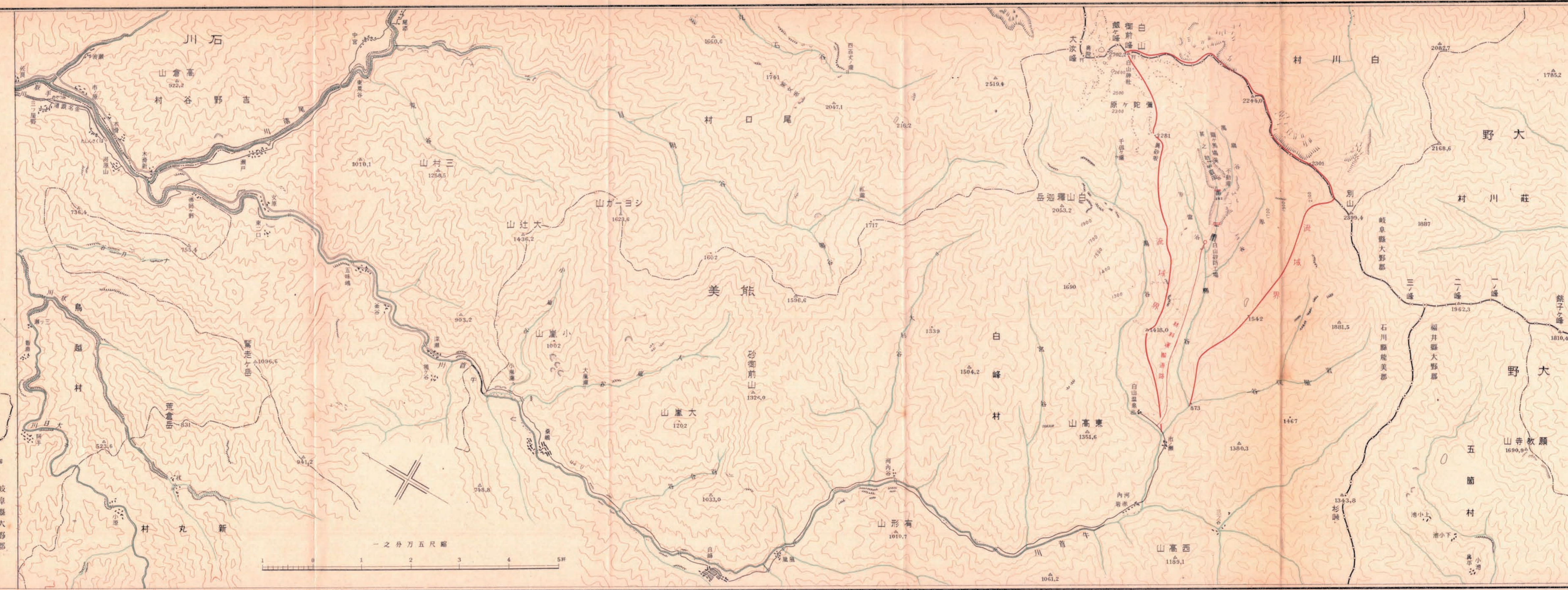


四七 常願寺川流域砂防工事平面圖

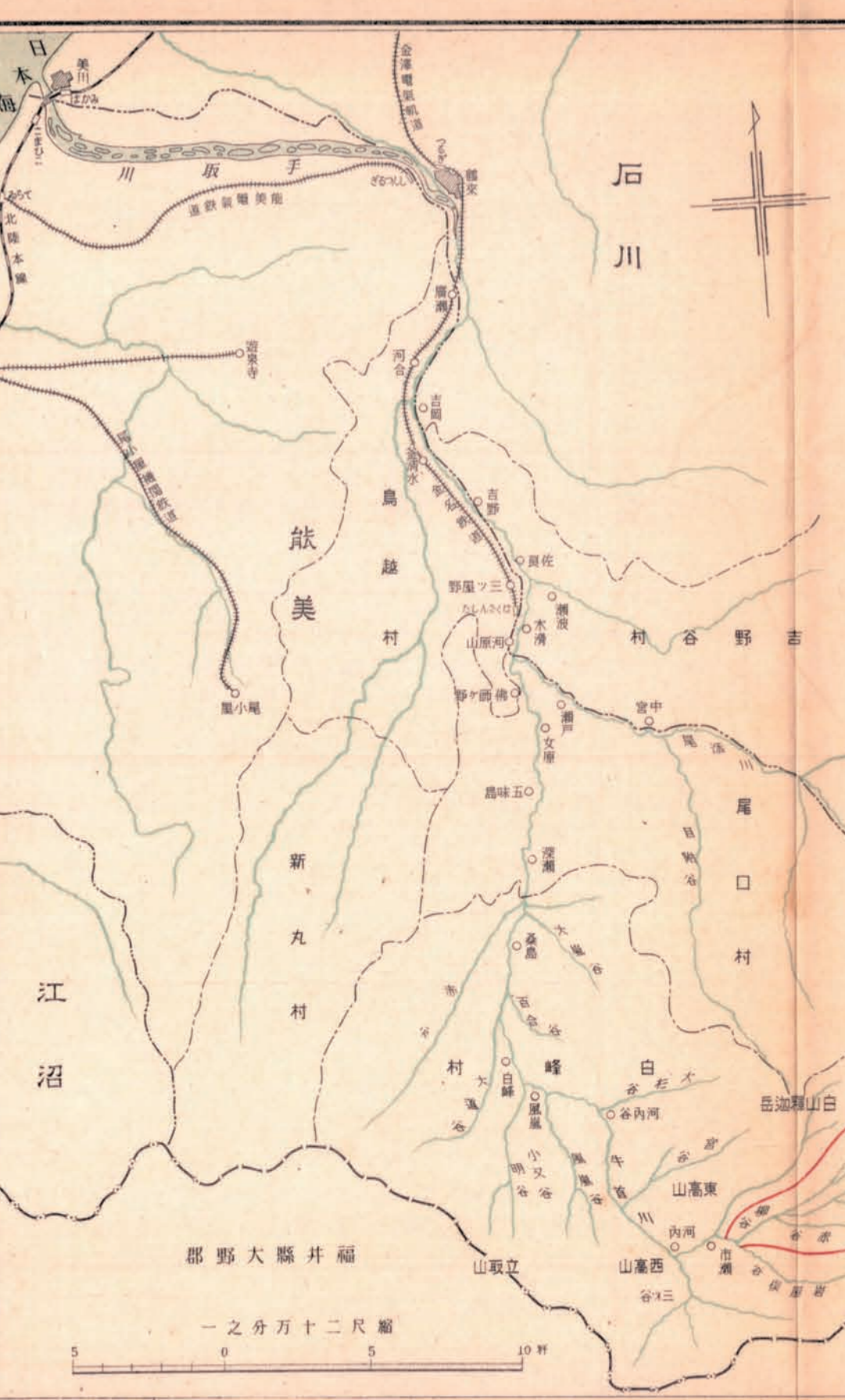


四八 手取川流域砂防工事平面圖

手取川流域砂防工事平面圖




手取川流域砂防工事一般圖



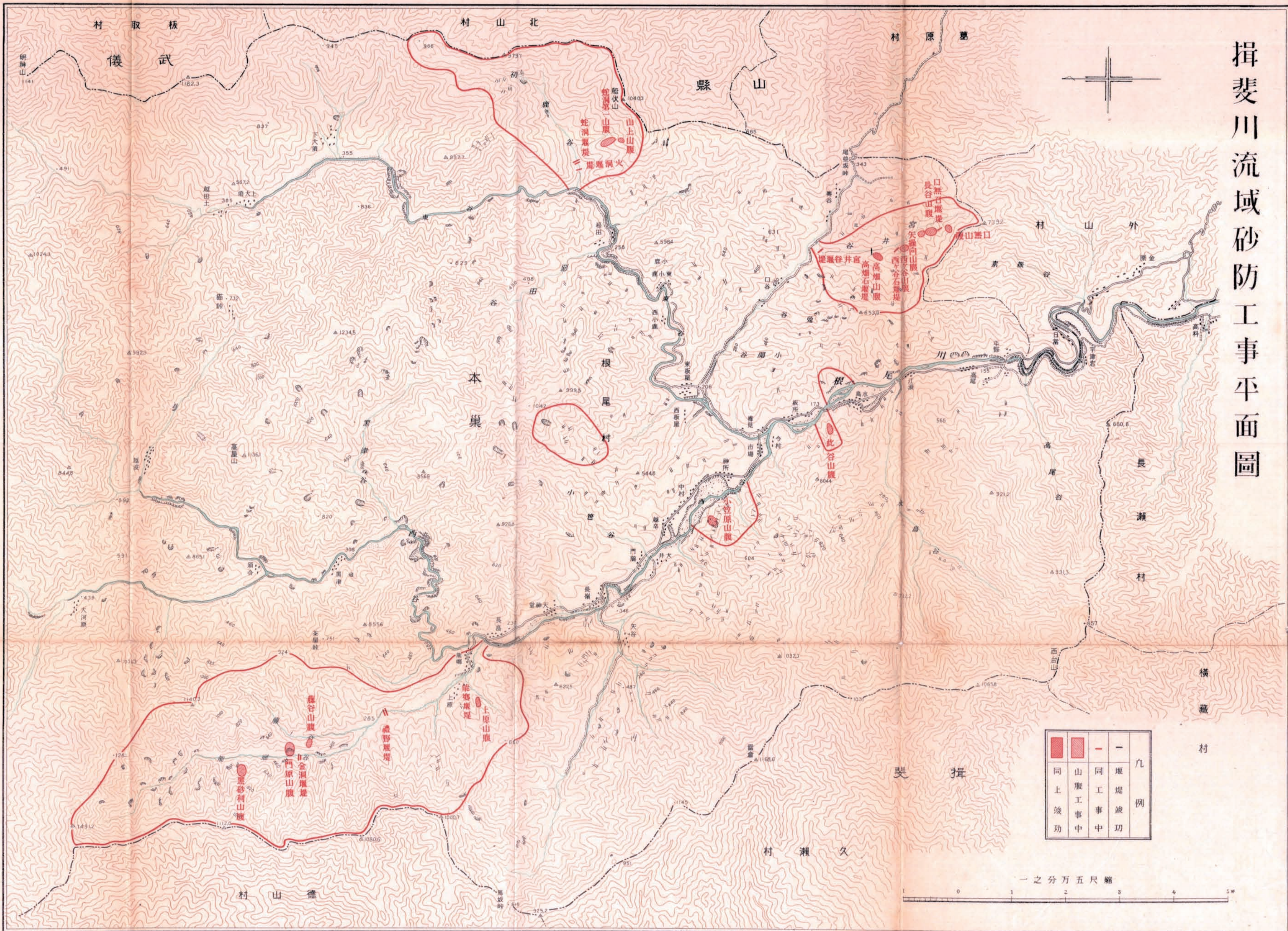
例	凡
---	一
---	一
---	一

縣施行砂防
同工事中
堰堤竣工

四九 揖斐川流域砂防工事平面圖



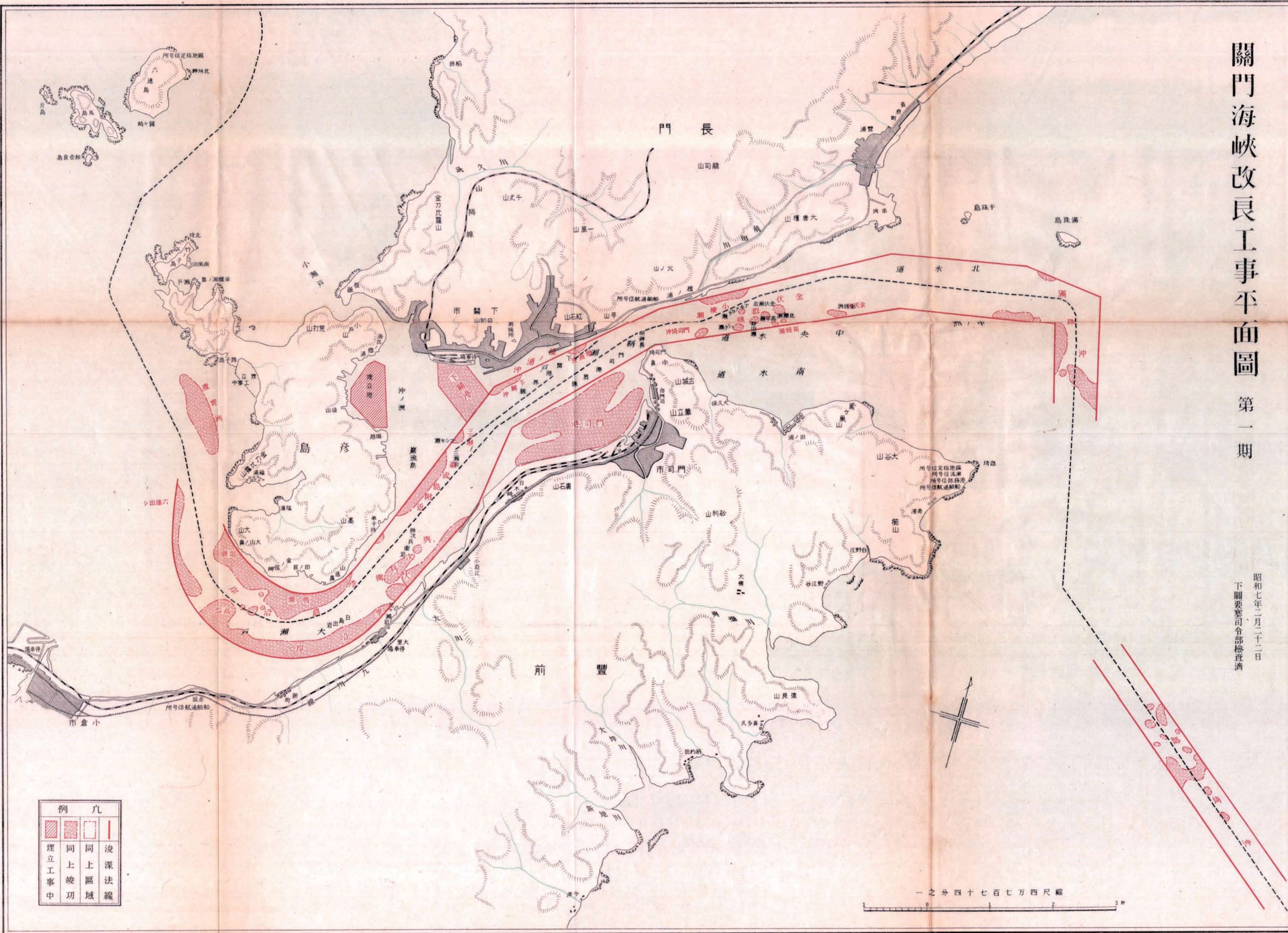
揖斐川流域砂防工事平面圖



五〇 關門海峽改良工事平面圖 其一

關門海峽改良工事平面圖 第一期

昭和七年二月二十二日
下關要塞司令部檢査済



例	凡
	埋立
	同中
	同上
	同功
	同區
	同域
	沒深
	法線

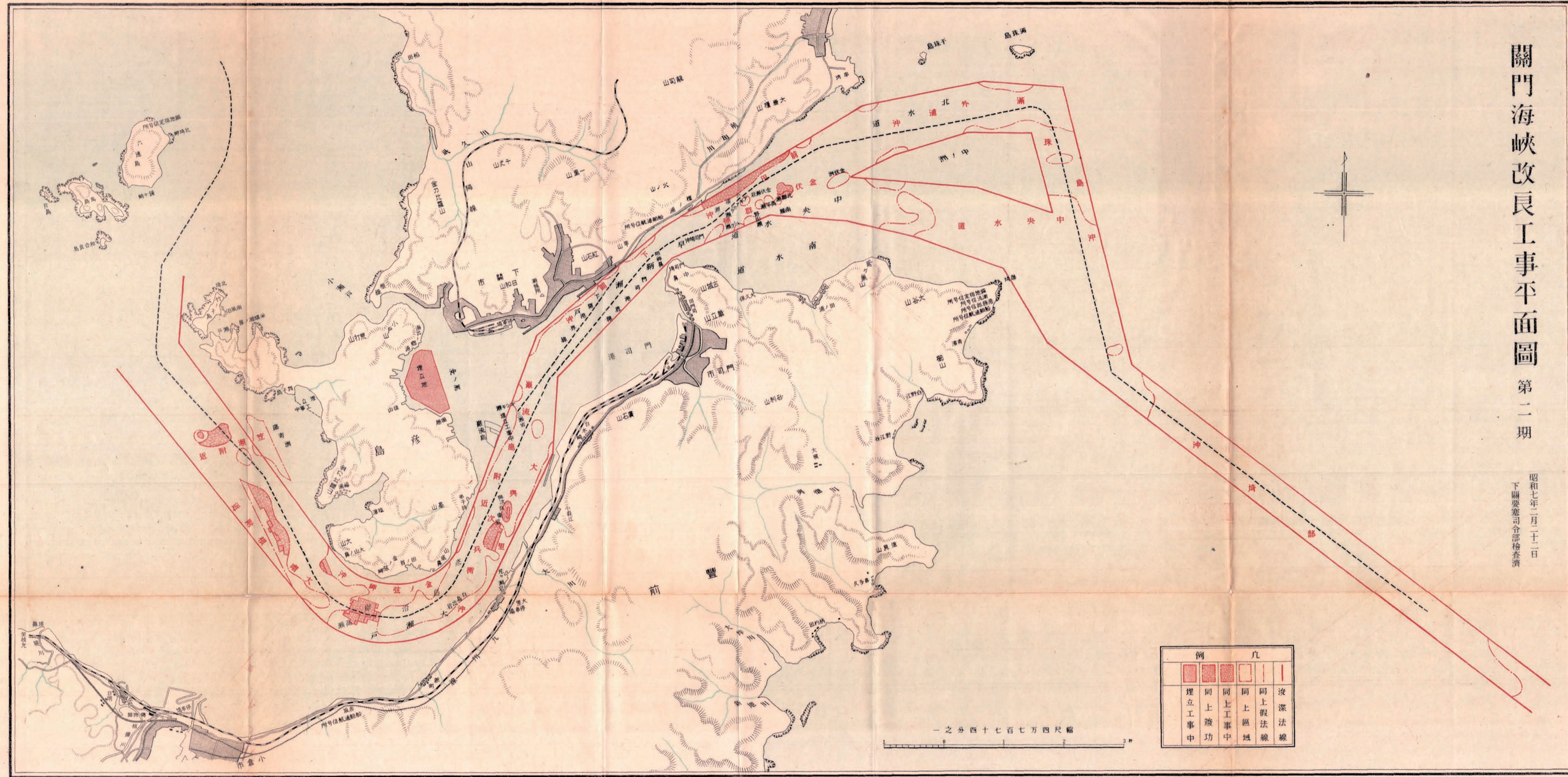
一之分四十七百七万四尺縮

五一 關門海峽改良工事平面圖 其二



關門海峽改良工事平面圖 第二期

昭和七年二月二十二日
下關要塞司令部檢査済



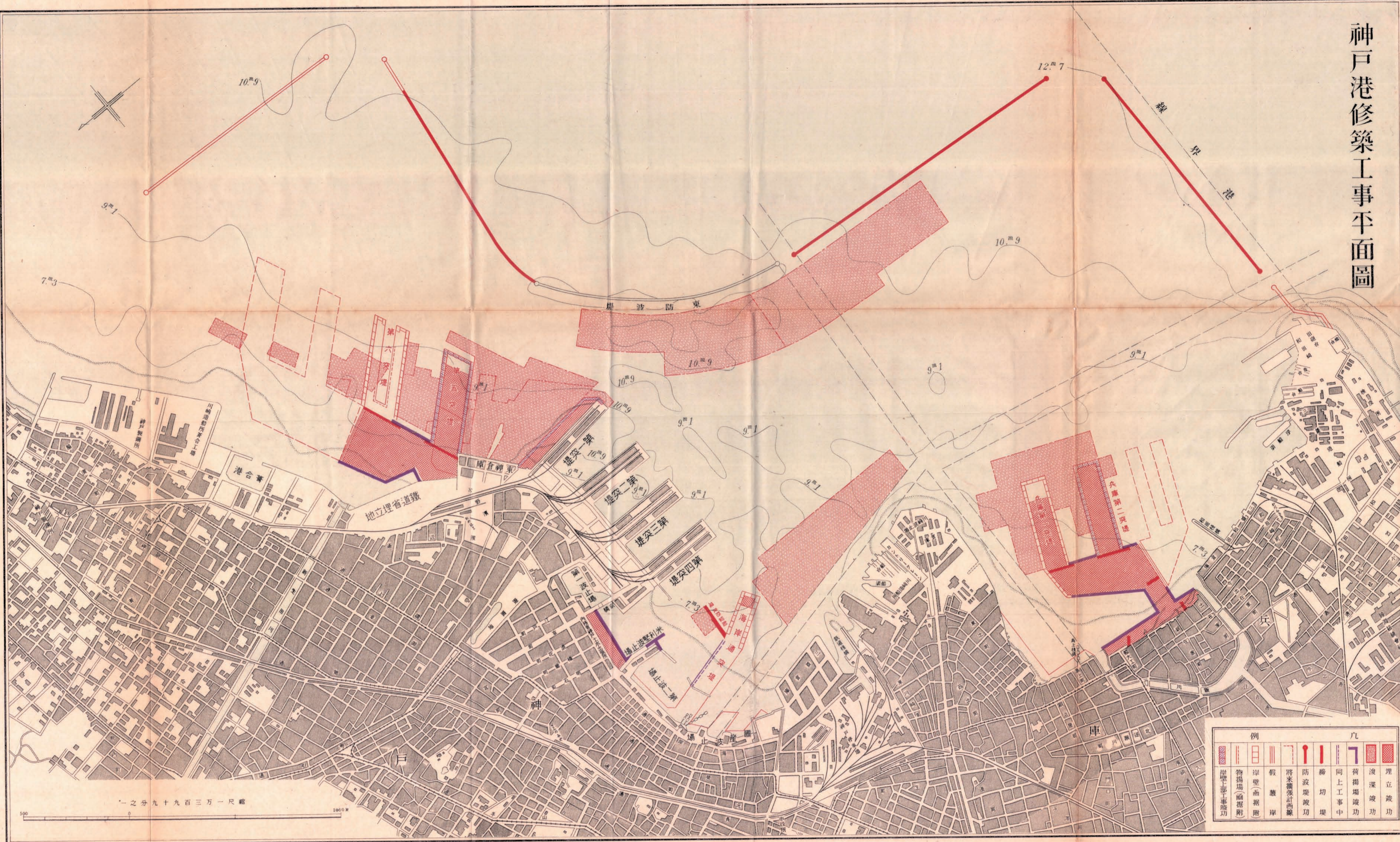
例	凡
埋立工事中	同上
同上竣工	同上
同上工事中	同上
同上區域	同上
同上假法線	同上
浚深法線	同上

一之分四十七百七万四尺縮

五二 鹽釜港修築工事平面圖


五三 神戶港修築工事平面圖

神戸港修築工事平面圖



例		凡	
	岸壁(面据附)		埋立波功
	物揚場(面据附)		浚深波功
	岸壁(面据附)		荷揚場波功
	假 岸		同上工事中
	將來擴張計畫線		防波堤波功
			締切堤
			止波場
			堤突
			止波場
			止波場
			止波場

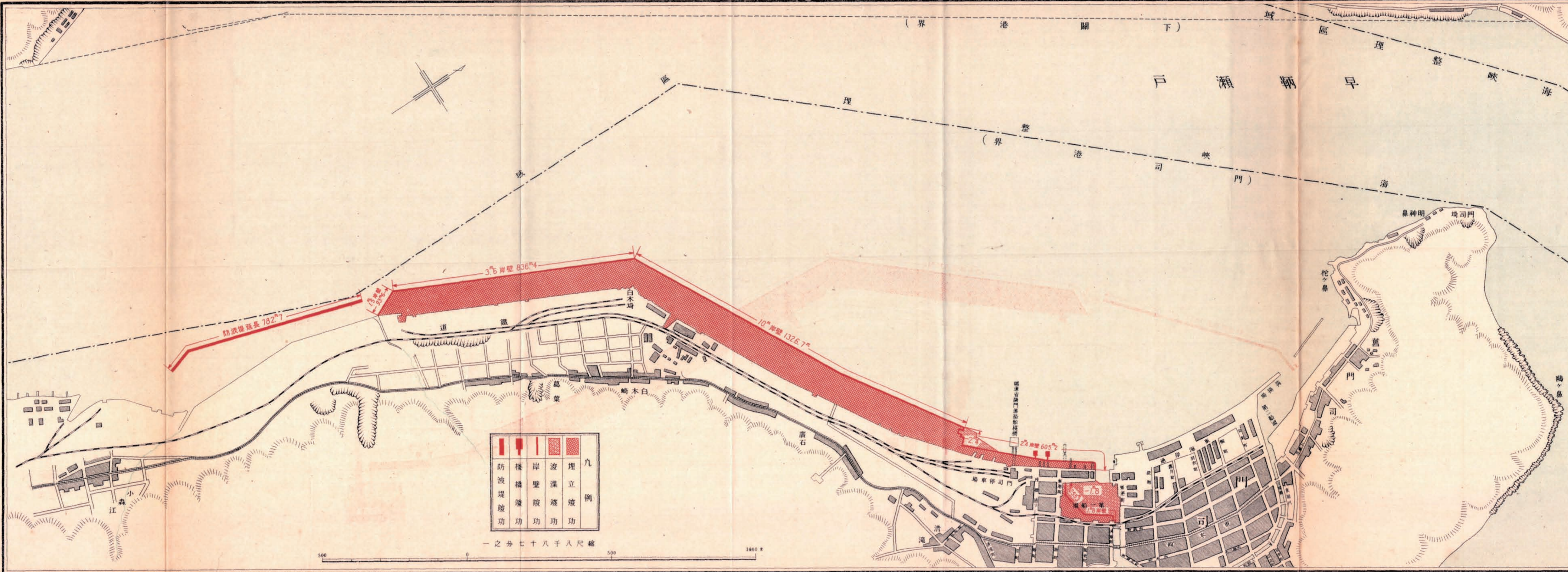
一之分九十九百三万一尺縮



五四門司港修築工事平面圖

門司港修築工事平面圖


昭和七年二月二十二日
下關要塞司令部檢査濟



防波堤	棧橋	岸壁	波濺	埋立	凡例
功	功	功	功	功	

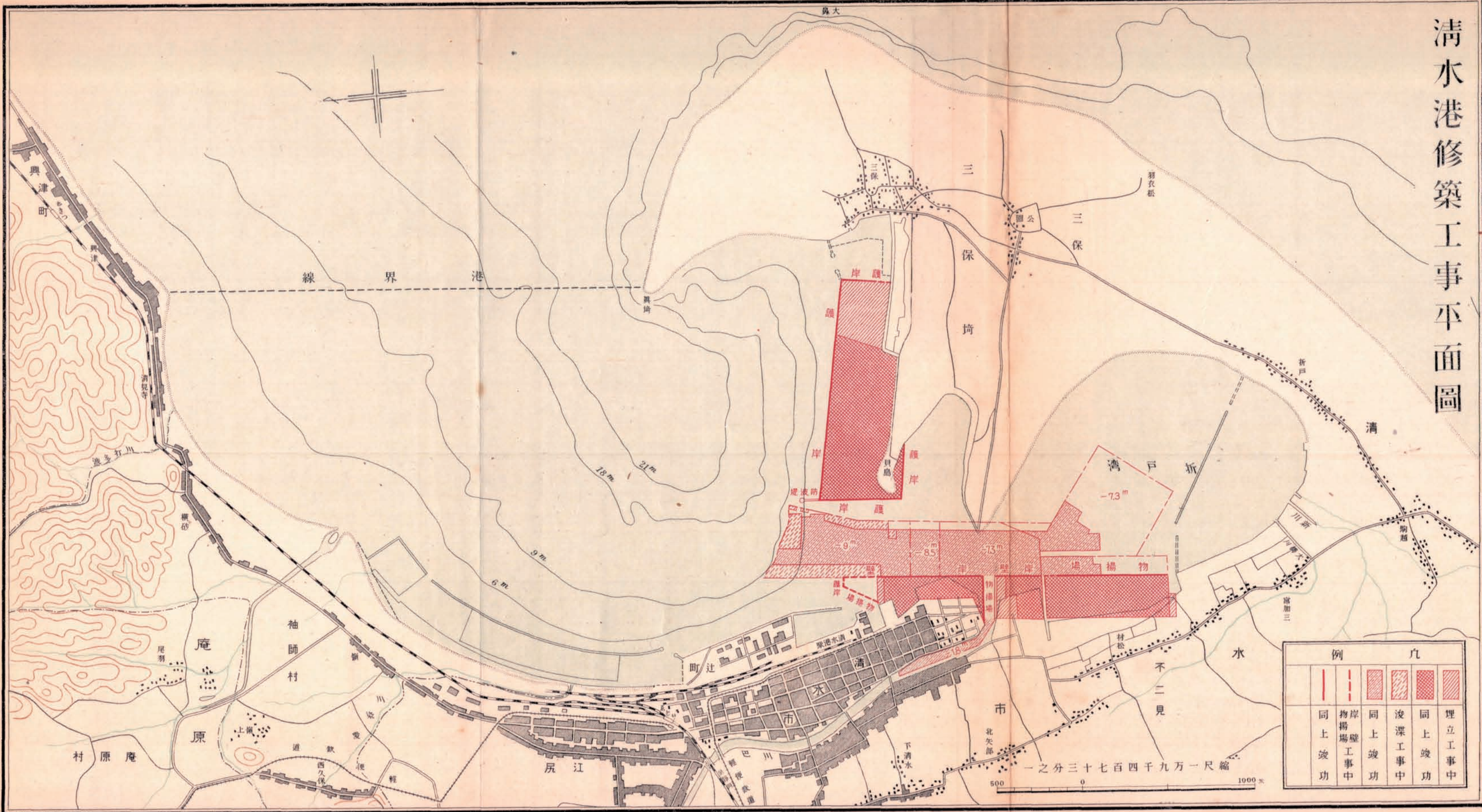
一之分七十八千八尺縮

五五橫濱港修築工事平面圖



五六 清水港修築工事平面圖

清水港修築工事平面圖

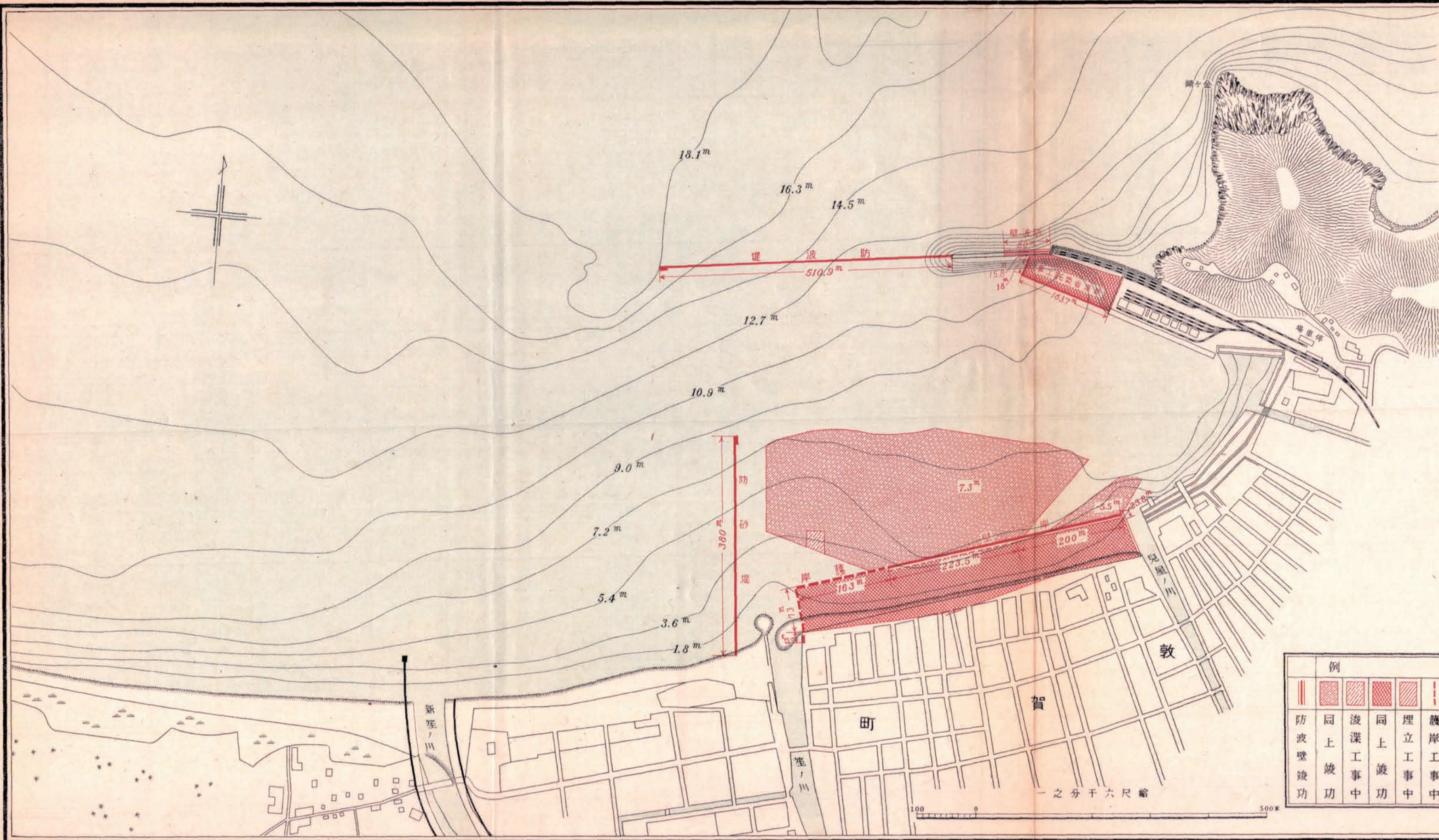


例		凡	
	岸壁		埋立
	物揚場		同上
	同上		竣工
	同上		同上
	同上		同上
	同上		同上
	同上		同上
	同上		同上
	同上		同上
	同上		同上
	同上		同上

縮尺一萬九千四百七十三分之一

五七 敦賀港修築工事平面圖

敦賀港修築工事平面圖



例		凡	
防波堤竣工	同上竣工	浚深工事中	同上竣工
		埋立工事中	護岸工事中
		護岸竣工	同上竣工
		防砂堤竣工	防砂堤竣工

一之分千六尺縮

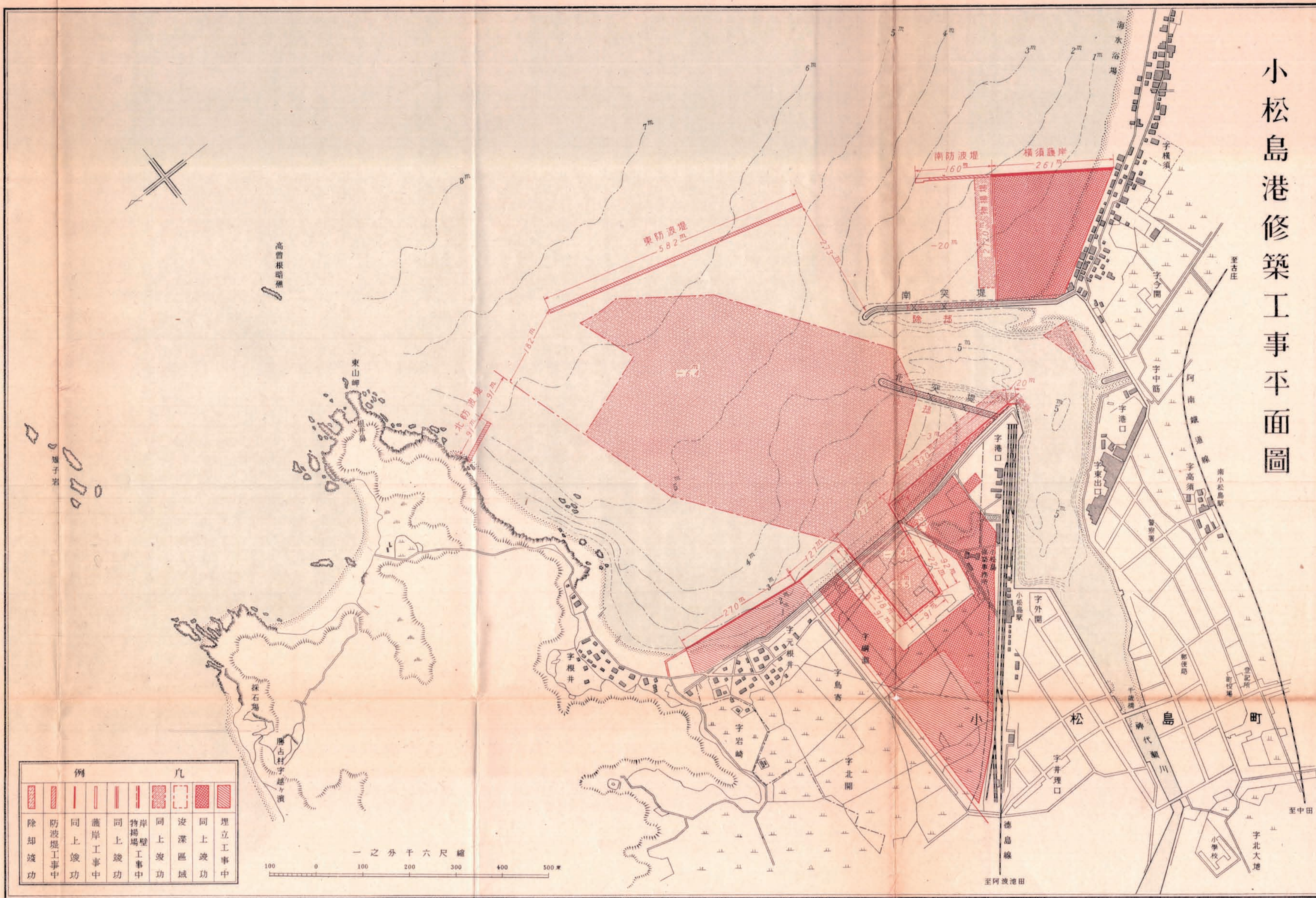
100 0 500

五八境港修築工事平面圖



五九 小松島港修築工事平面圖

小松島港修築工事平面圖

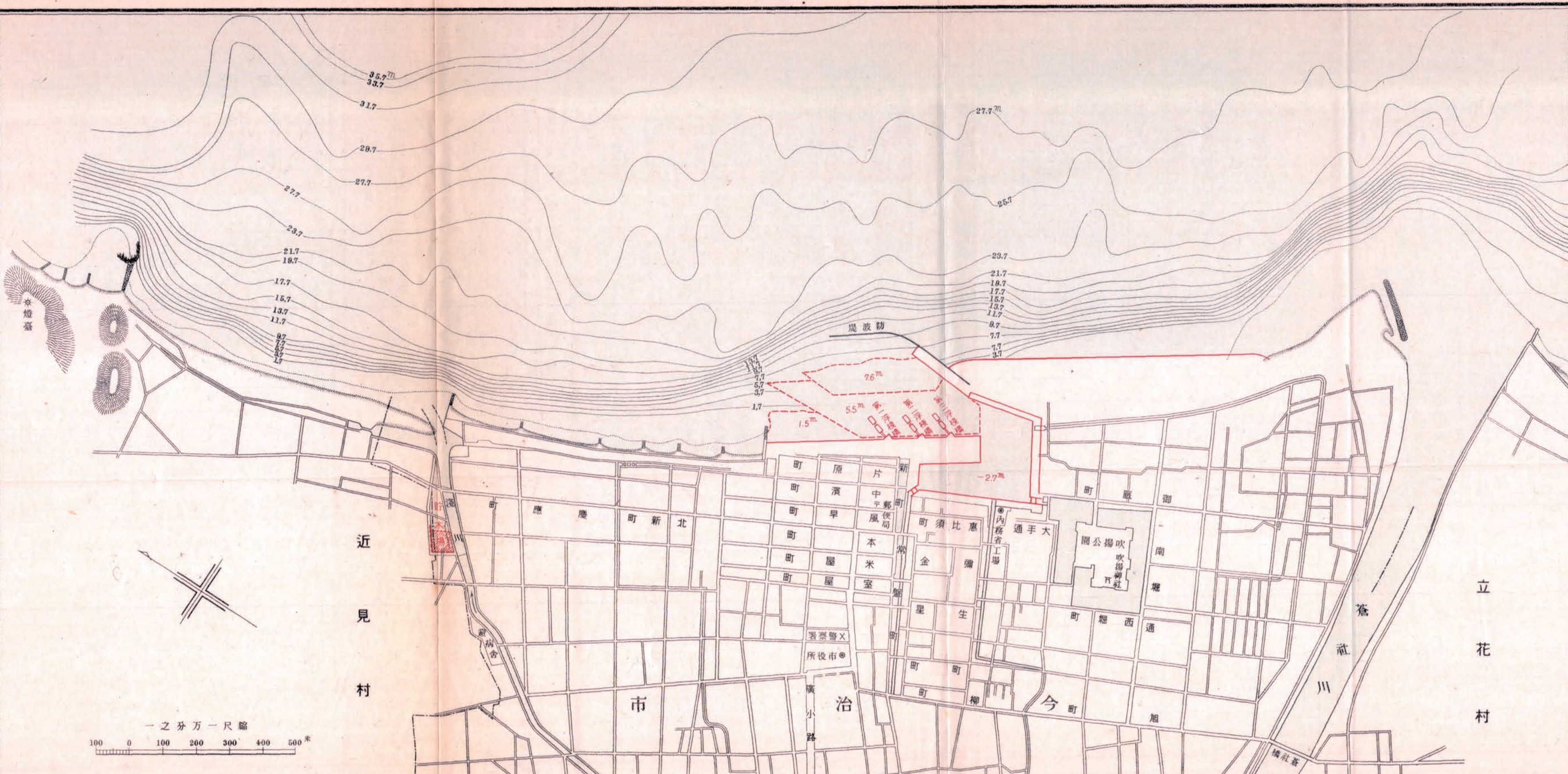
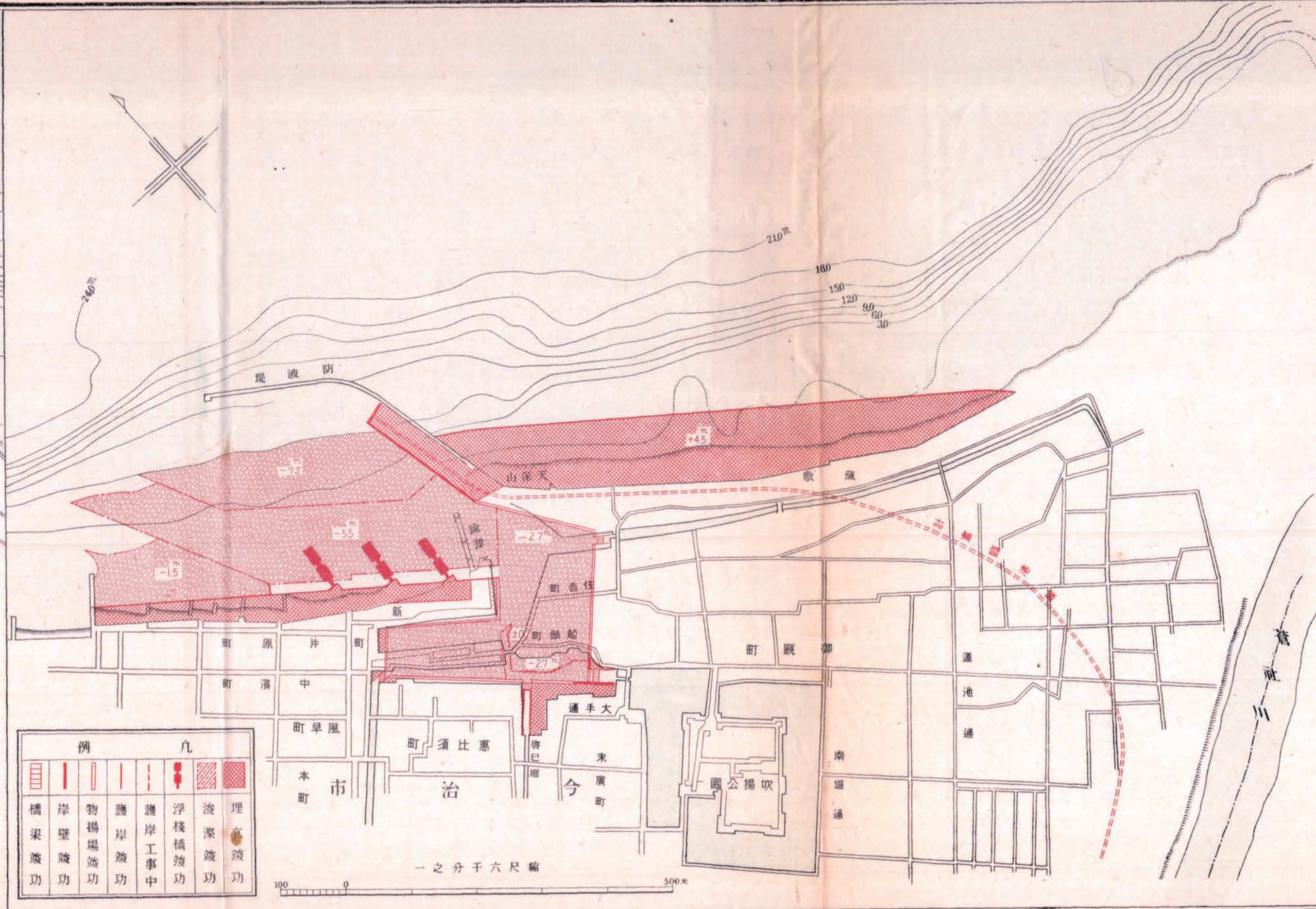


例		凡	
	除却竣功		埋立工事中
	防波堤工事中		同上竣功
	同上竣功		同上竣功
	護岸工事中		同上竣功
	同上竣功		同上竣功
	岸壁工事中		同上竣功
	同上竣功		同上竣功
	波濤區域		同上竣功

縮尺六千分之一
 100 0 100 200 300 400 500 米

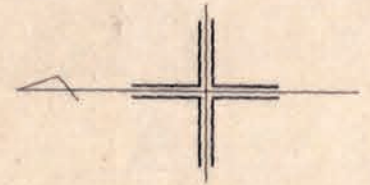
六〇 今治港修築工事平面圖

今治港修築工事平面圖

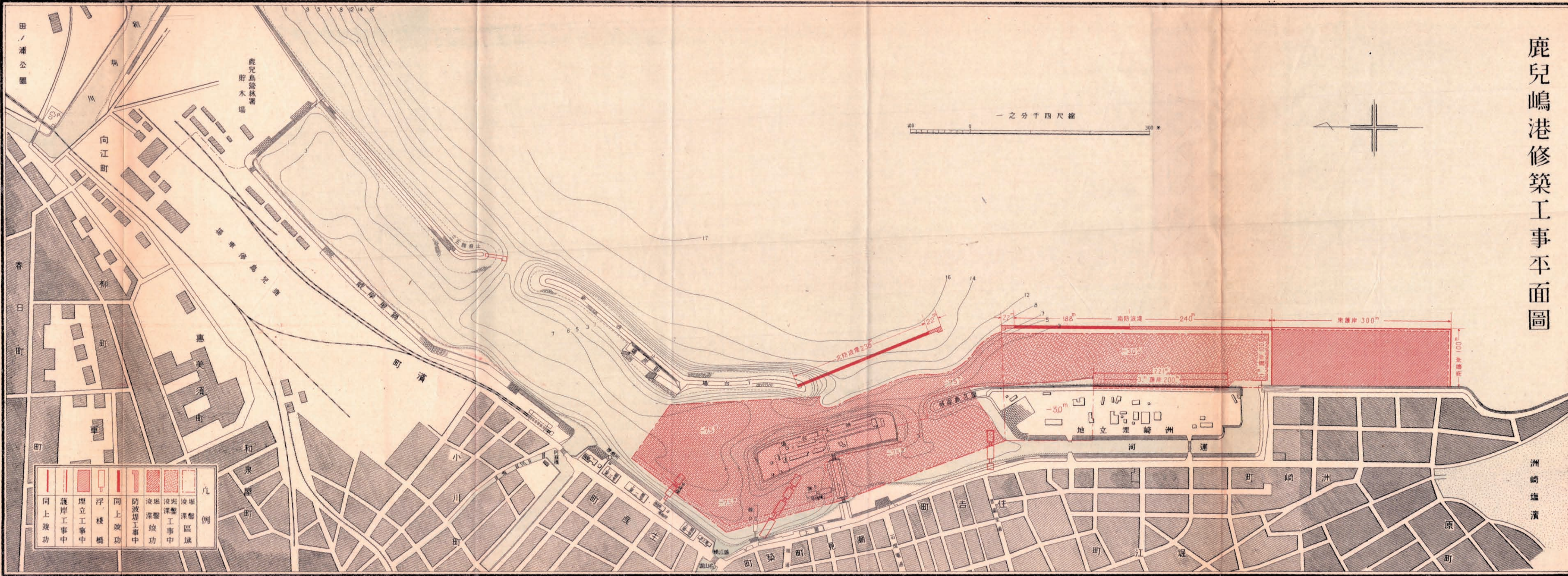


六一 鹿兒島港修築工事平面圖

鹿兒嶋港修築工事平面圖



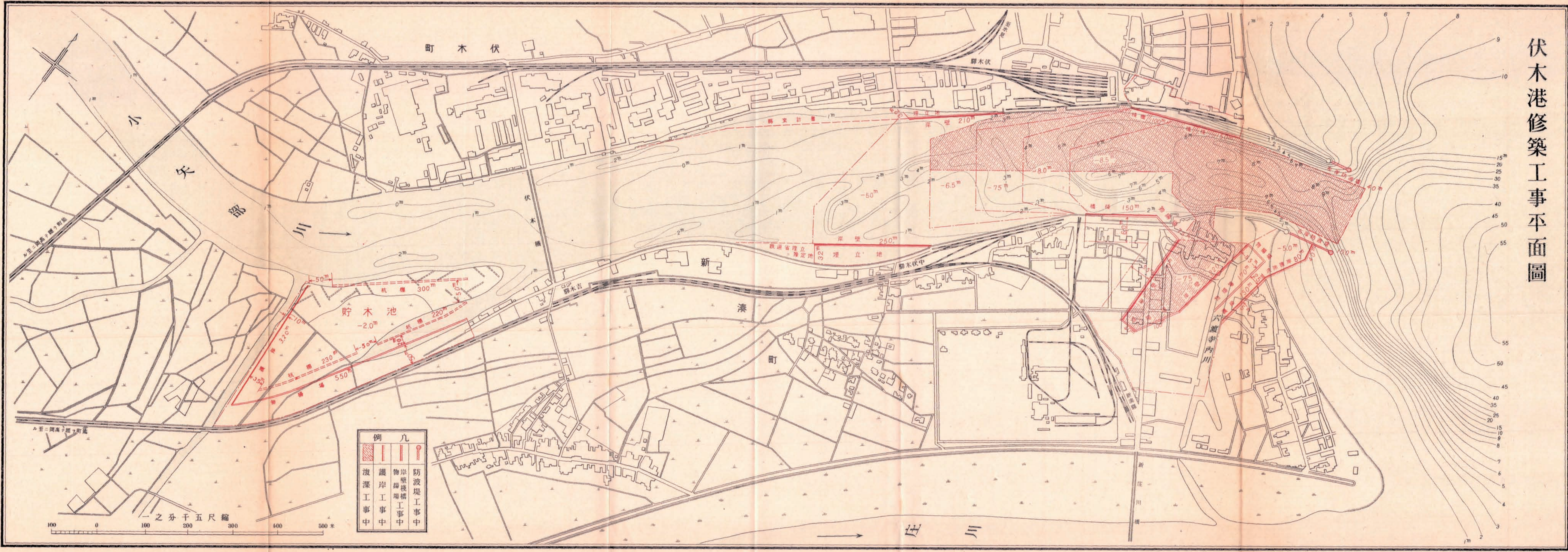
一之分千四尺縮



						凡例
同上竣工	護岸工事中	埋立工事中	浮橋	同上竣工	防波堤工事中	
					浚渫深鑿功	
					浚渫深鑿工事中	
					浚渫深鑿區域	

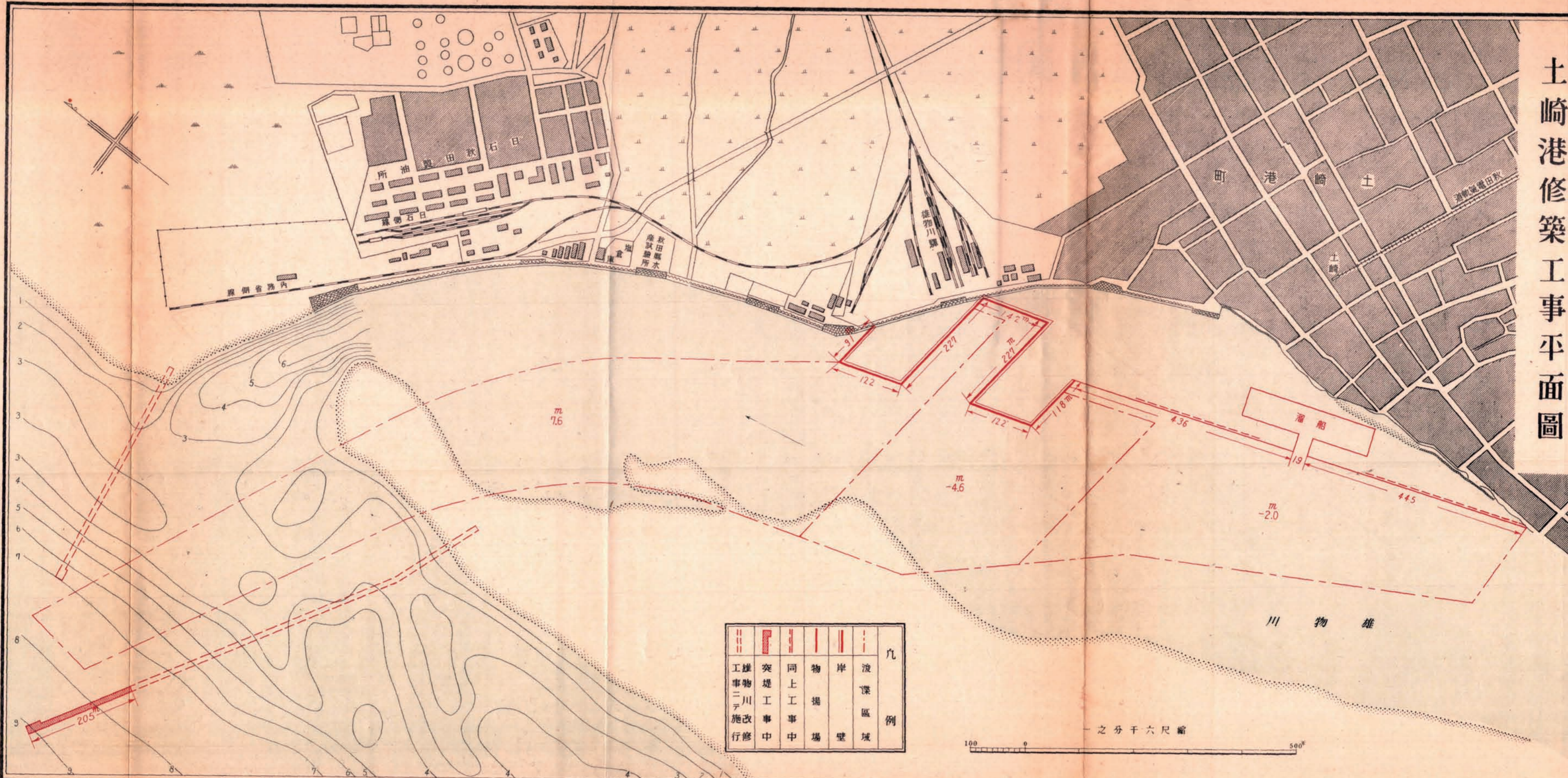
六二 伏木港修築工事平面圖

伏木港修築工事平面圖




六三 土崎港修築工事平面圖

土崎港修築工事平面圖



工雄 事物 ニテ 施川 行改 修	突堤 工事 中	同上 工事 中	物場 中	岸壁	波謀 區域	凡 例
---------------------------------	---------------	---------------	---------	----	----------	--------

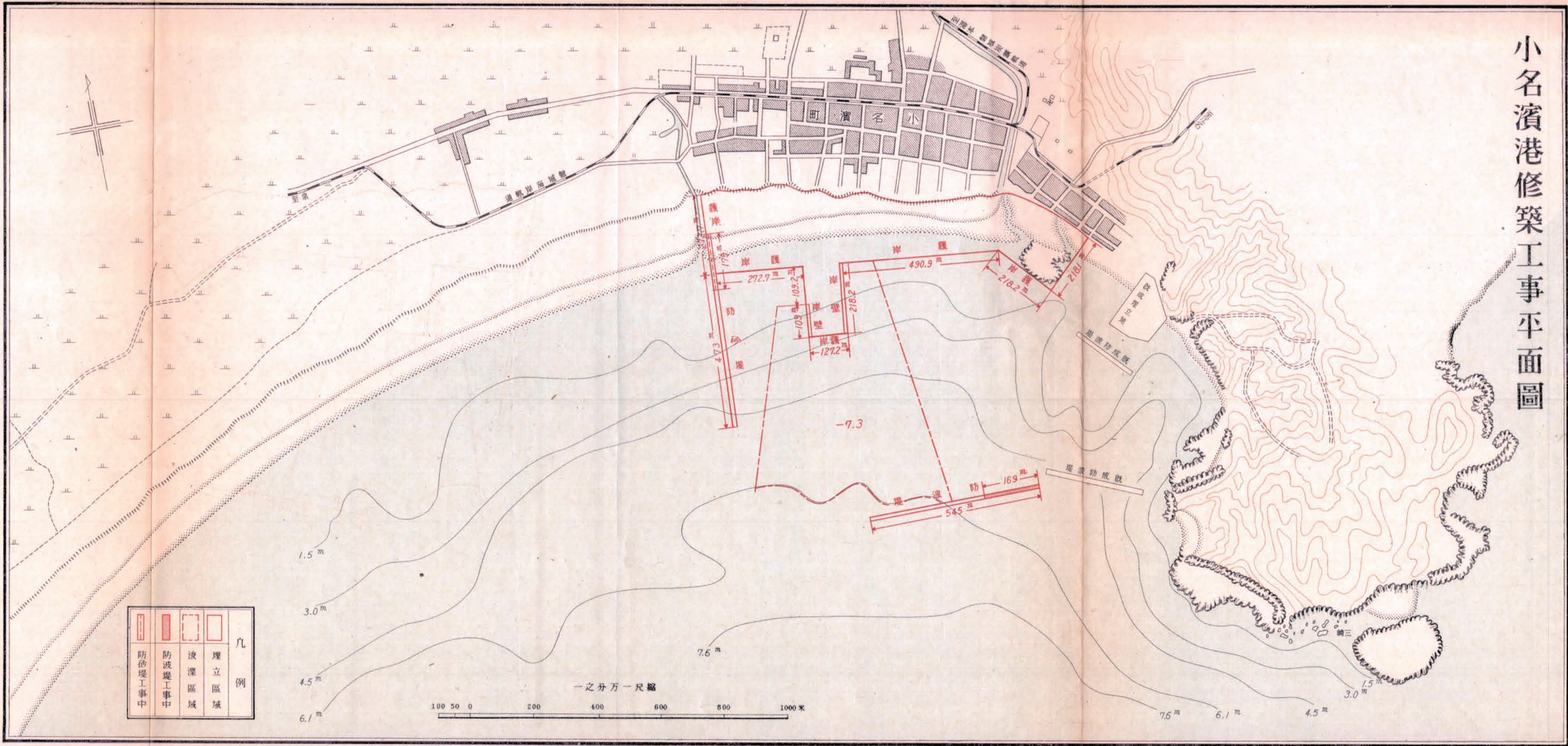
之分千六尺縮



六四 小名濱港修築工事平面圖



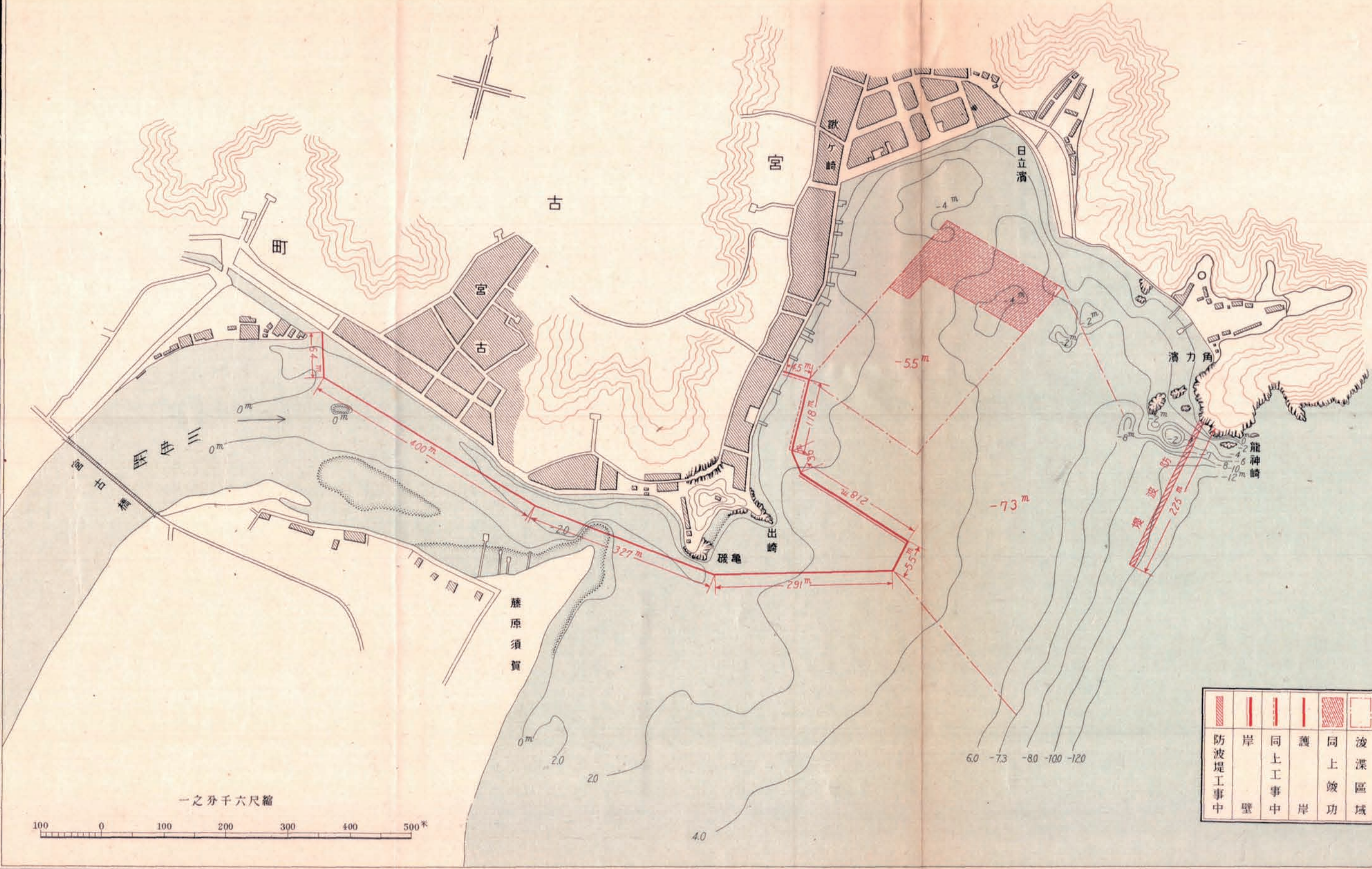
小名濱港修築工事平面圖



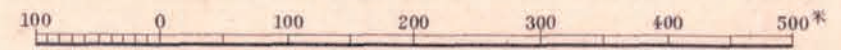
六五 宮古港修築工事平面圖



宮古港修築工事平面圖



一之分千六尺縮



						凡 例
防波堤工事中	岸壁	同上工事中	護岸	同上竣工	液深區域	

6.0 -7.3 -8.0 -10.0 -12.0


六六 浦戶港修築工事平面圖

浦戸港修築工事平面圖



例		凡	
	物場		埋立区域
	岸壁		埋立工事中
	同上竣工		波深区域
	同上工事中		同上工事中
	同上竣工		同上竣工

一之分万二尺縮



村瀨長

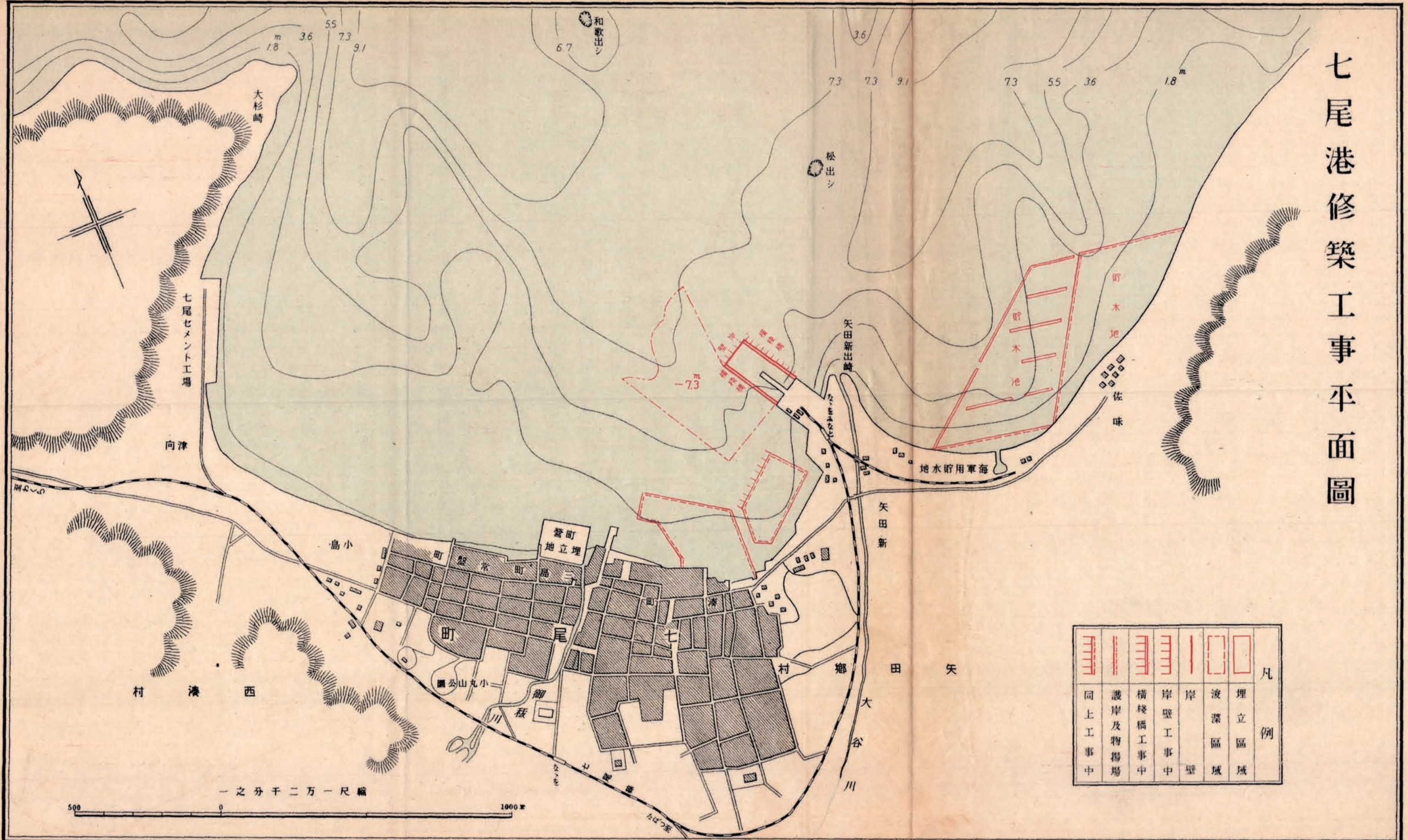
崎須至

六
七
七
尾
港
修
築
工
事
平
面
圖

圖
說
七
六



七尾港修築工事平面圖



								凡例
同上工事中	護岸及物揚場	横棧橋工事中	岸壁工事中	岸壁	液深區域	埋立區域		

一之分千二万一尺縮

500 0 1000

六八尾道港修築工事平面圖

六九 舞鶴港修築工事平面圖

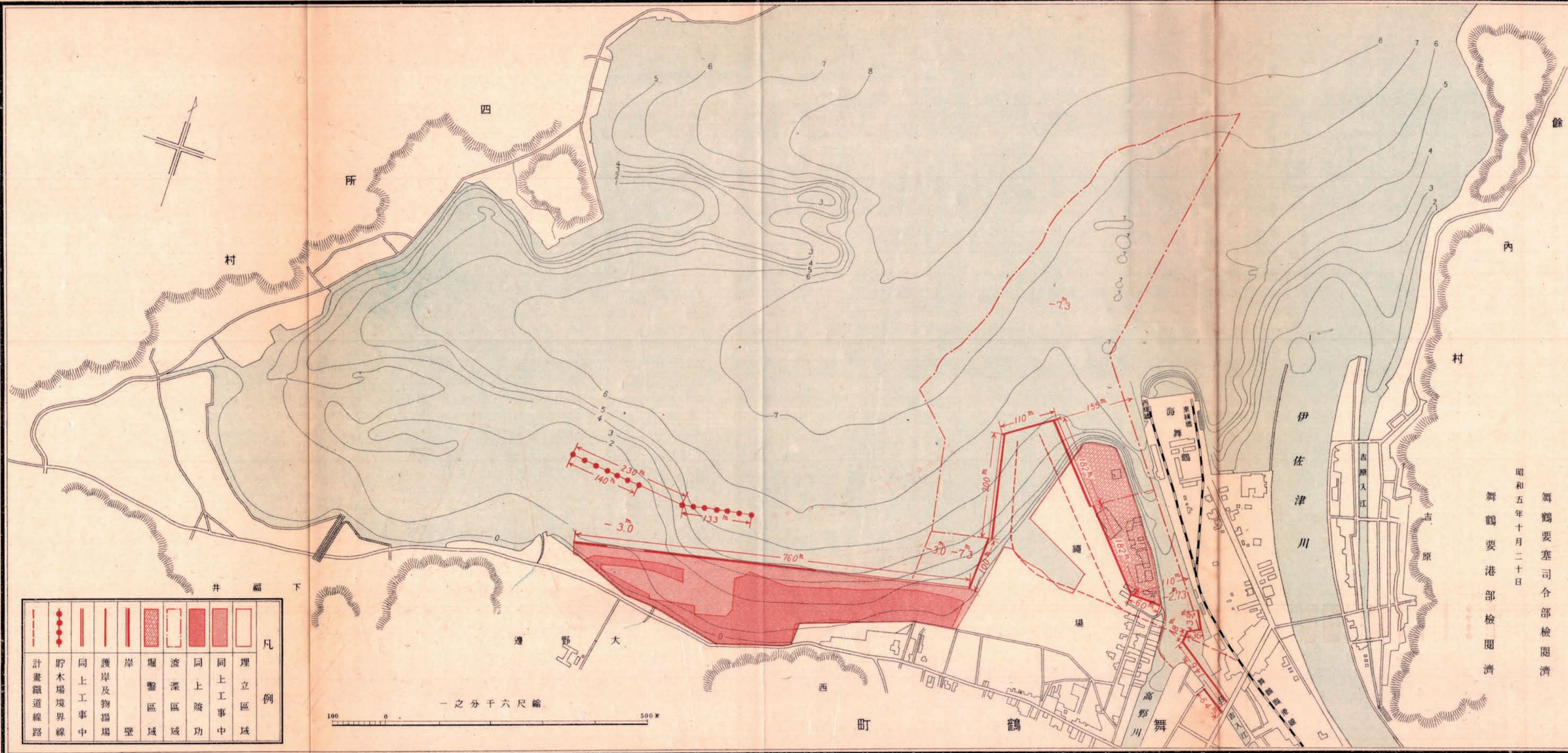
舞鶴港修築工事平面圖

昭和五年十月十六日

舞鶴要塞司令部檢閱濟

昭和五年十月二十日

舞鶴要港部檢閱濟

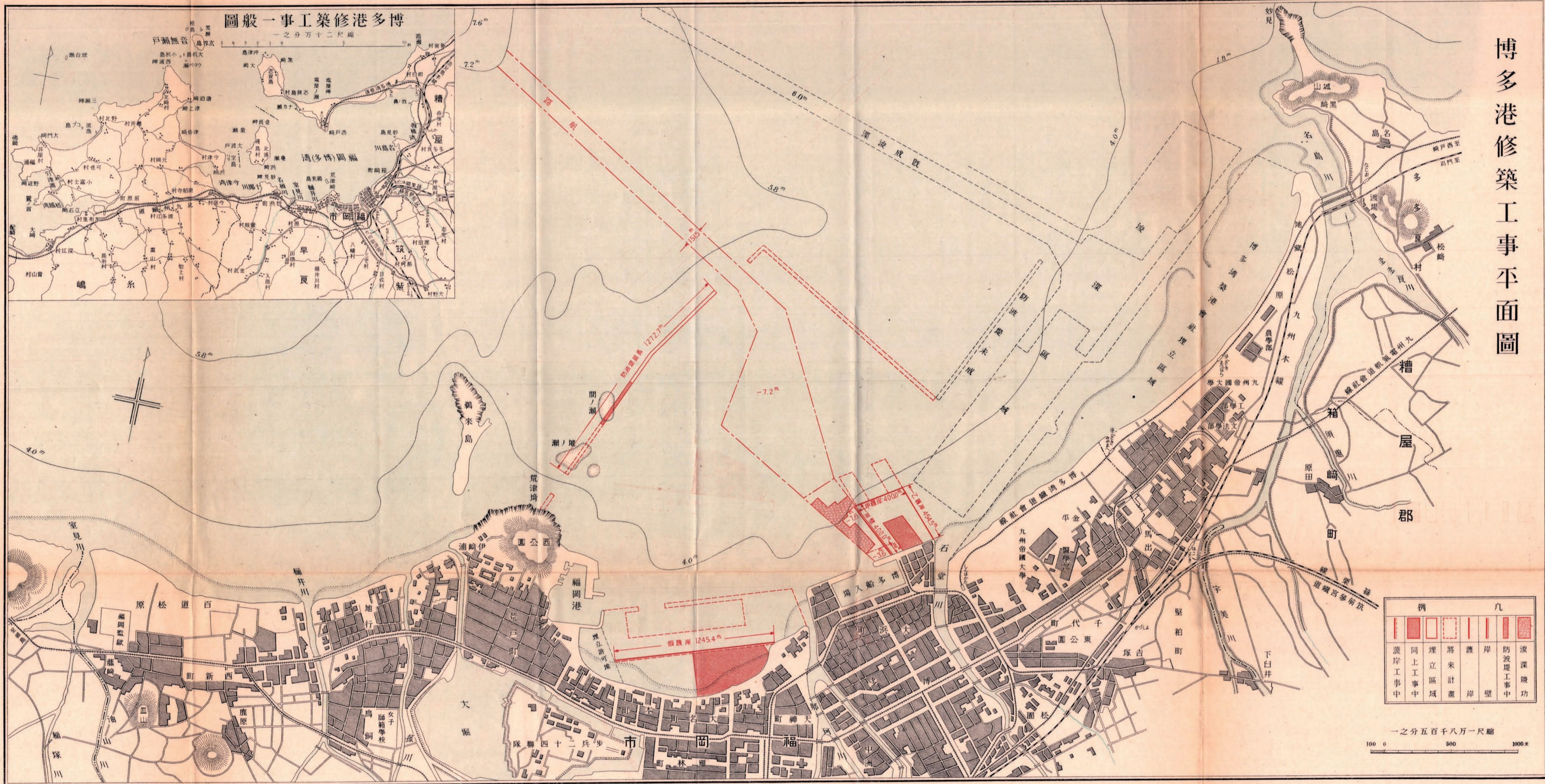


凡例	
	計畫鐵道線路
	貯木場境界線
	同上工事中
	護岸及物揚場
	岸壁
	堀整區域
	浚渫區域
	同上竣工
	同上工事中
	埋立區域

縮尺六千分之一

七〇 博多港修築工事平面圖

博多港修築工事平面圖



博多港修築工事一般圖

縮尺二萬二千分之一

例	凡
	護岸
	同上
	埋立
	區域
	將來
	計畫
	護岸
	防波堤
	防波堤
	工事
	竣工

縮尺一千八百五十分之一



七一
相模川外四箇川流域震災復舊砂防工事平面圖




相模川外四箇川流域
震災復舊砂防工事平圖

凡	堰堤工事中
一	堰堤竣工
—	堰堤廢功
—	堰堤廢功

一之分万十二尺縮
5 4 3 2 1 0 5 10

附錄一
庄川
改修
工事
平面
圖



附錄二
遠賀川改修工事平面圖



遠賀川改修工事竣功平面圖



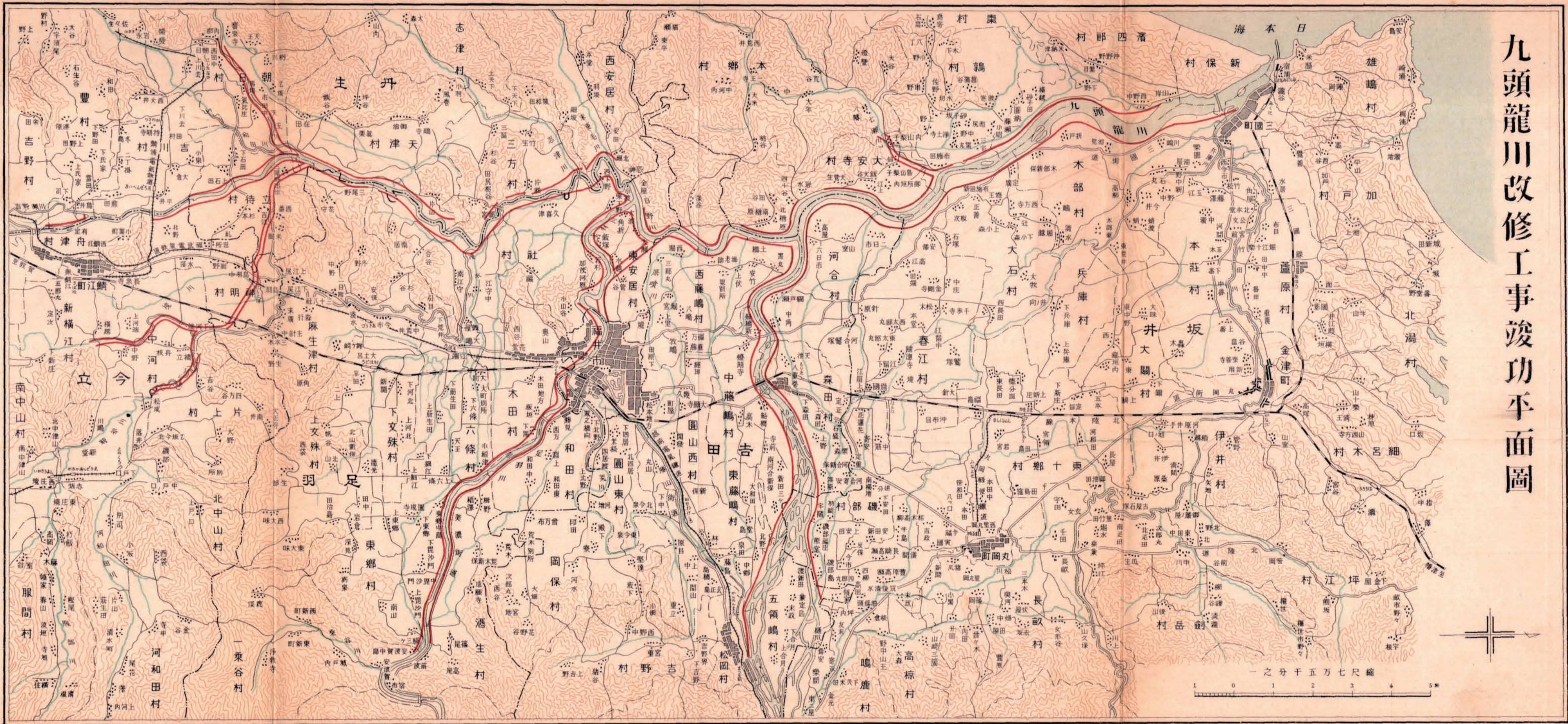
昭和三年三月二十日
下關要塞司令部檢閱濟

縮尺六分一
0 1 2 3 4 5

附錄三 九頭龍川改修工事平面圖



九頭龍川改修工事竣功平面圖



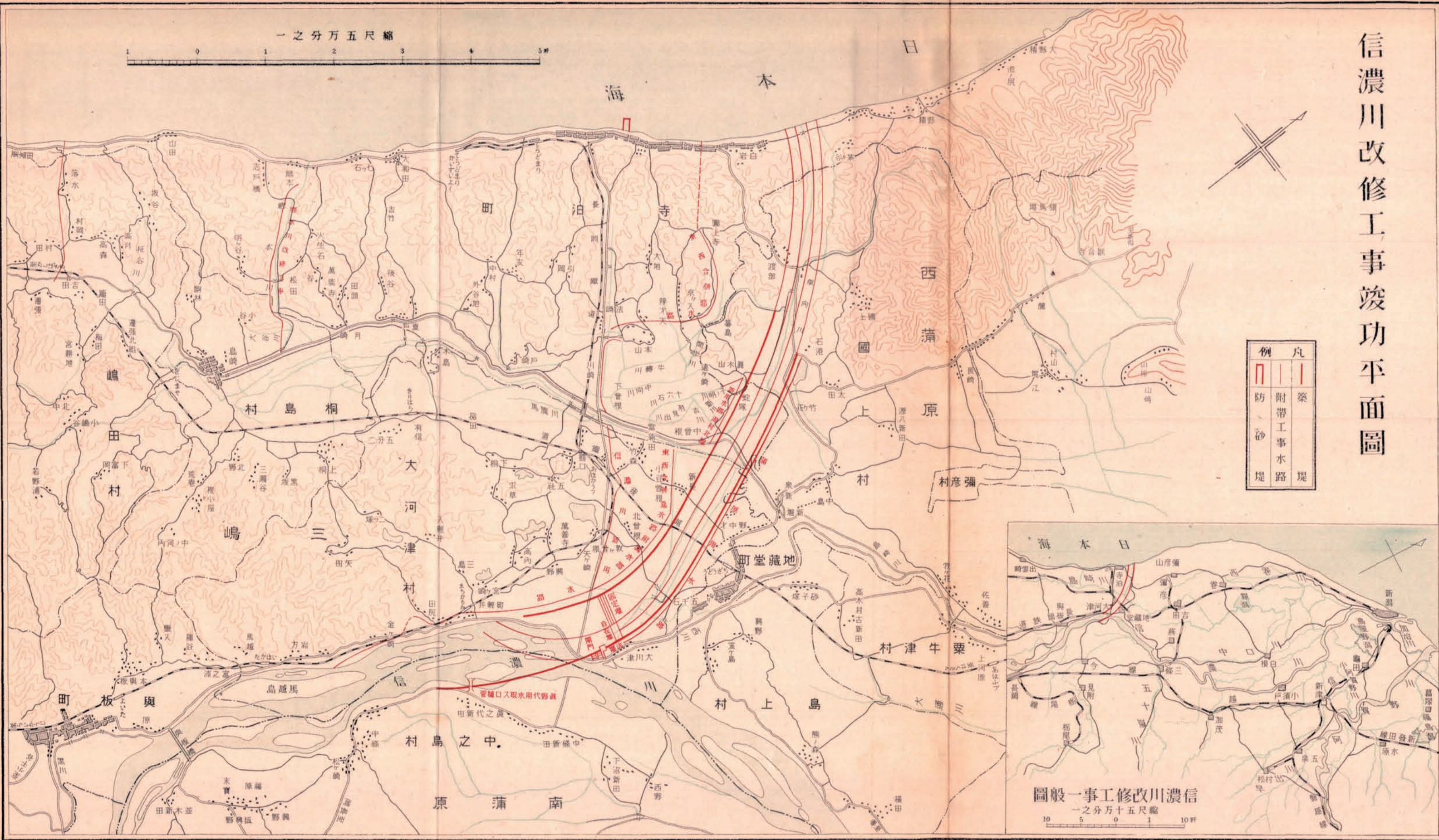
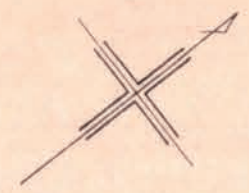

附錄四

渡良瀬川改修工事平面圖

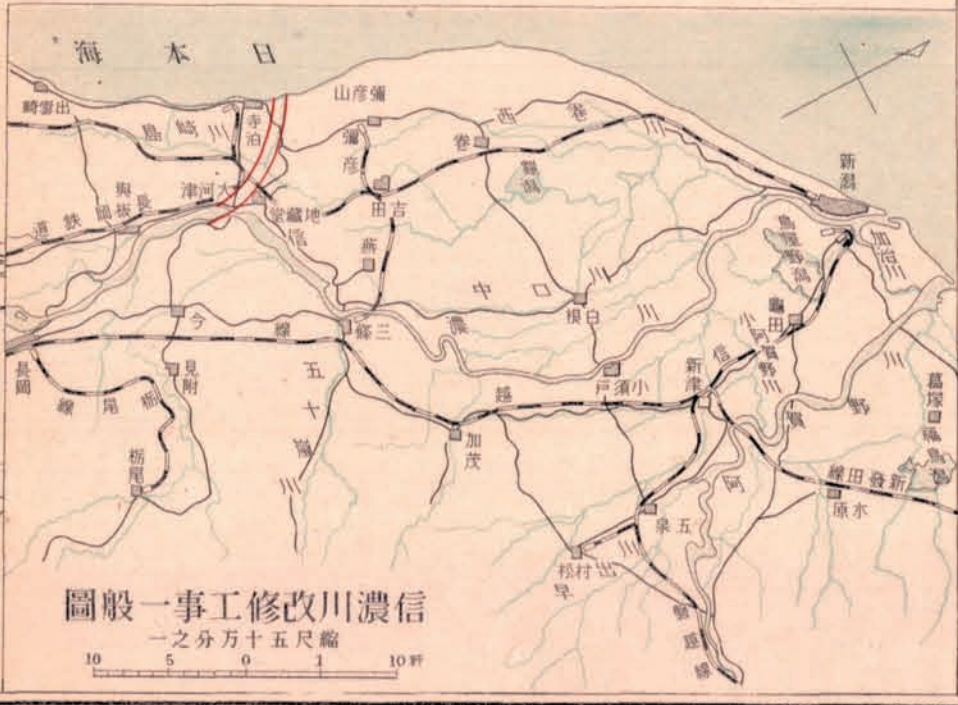
附錄五 信濃川改修工事平面圖

信濃川改修工事竣功平面圖

縮尺五十分之一




例	凡
防砂堤	築堤
附帶工事水路	築堤



信濃川改修工事一般圖

縮尺十五分之一



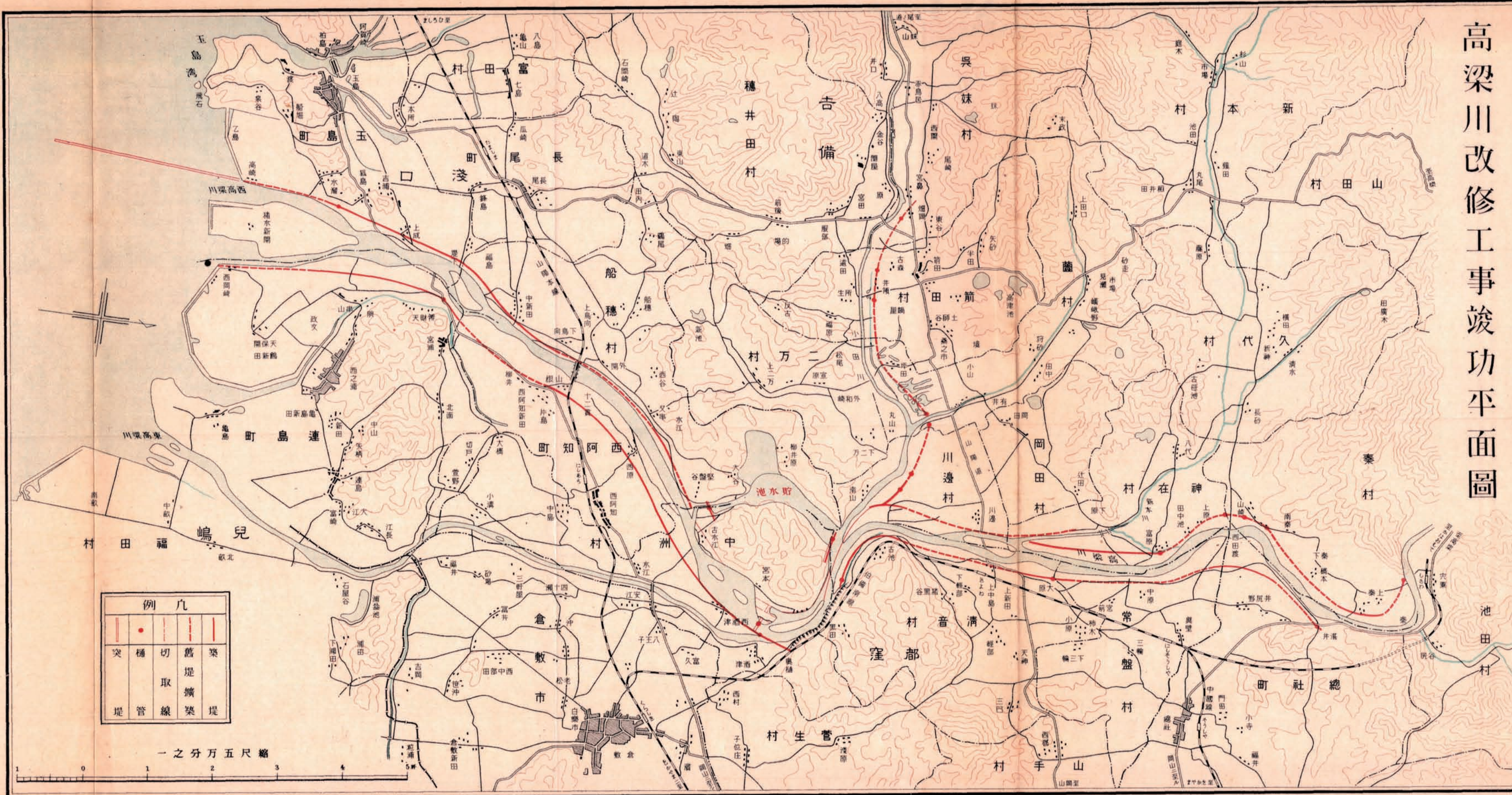
附錄六

吉野川改修工事平面圖

附錄七 高梁川改修工事平面圖



高梁川改修工事竣功平面圖

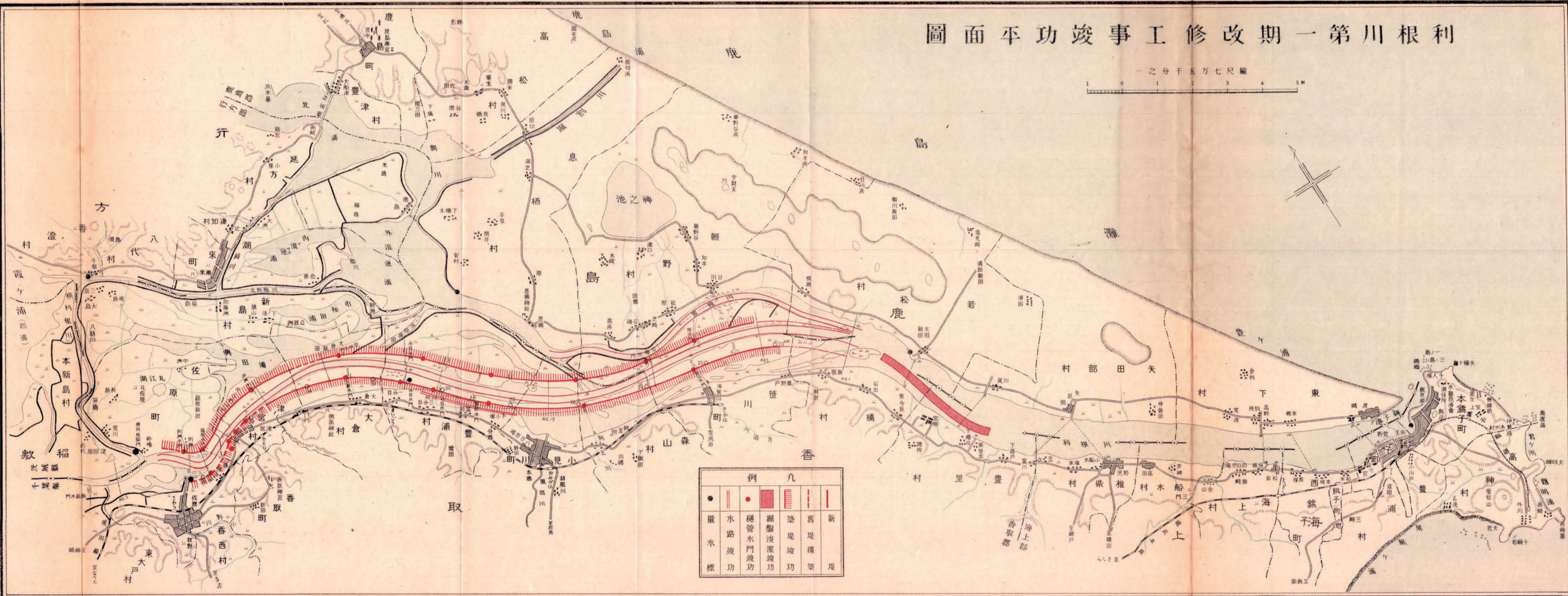
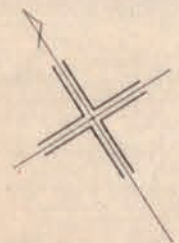


附錄八

利根川第一期改修工事平面圖

利根川第一期修改工事竣功平面圖

縮尺七萬五千分之一



例		凡	
●	量水	■	掘鑿浚深竣功
	水路竣功	▨	築堤竣功
●	樁管水門竣功	▨	舊堤擴築
■	掘鑿浚深竣功	▨	新堤

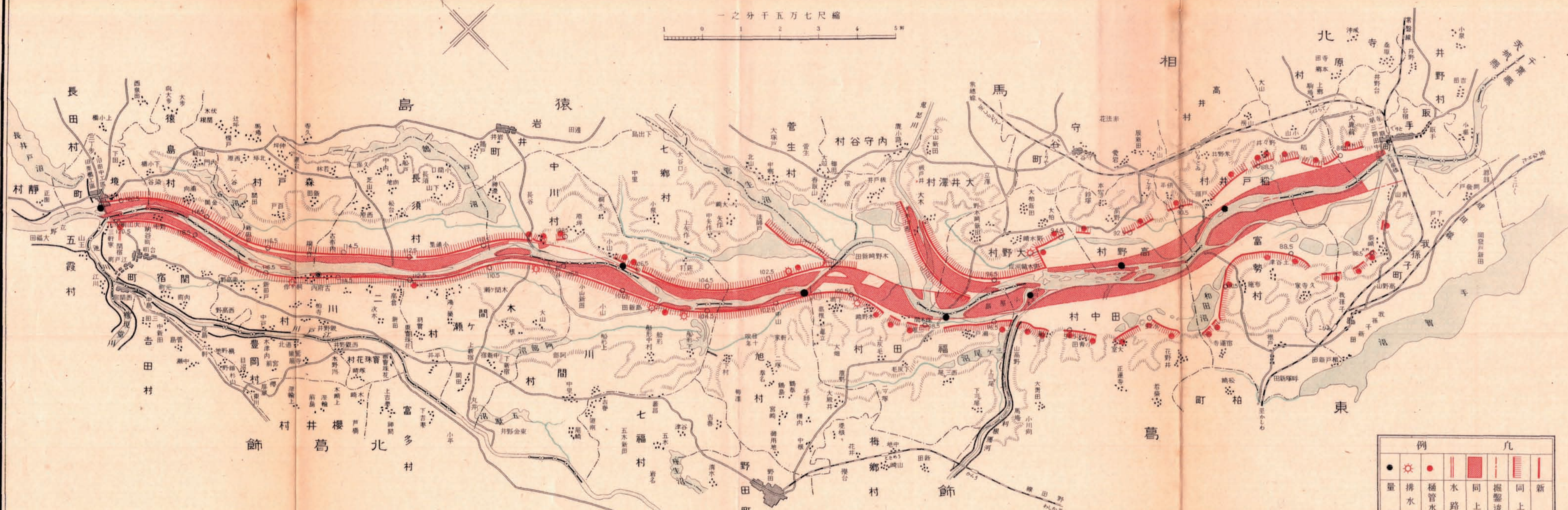
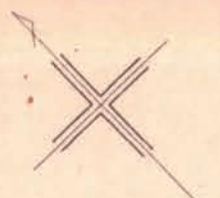
附錄九

利根川第二期改修工事平面圖

附錄一〇 利根川第三期改修工事平面圖 其一

利根川第三期工事功平圖面其一

縮尺七萬五千分之一

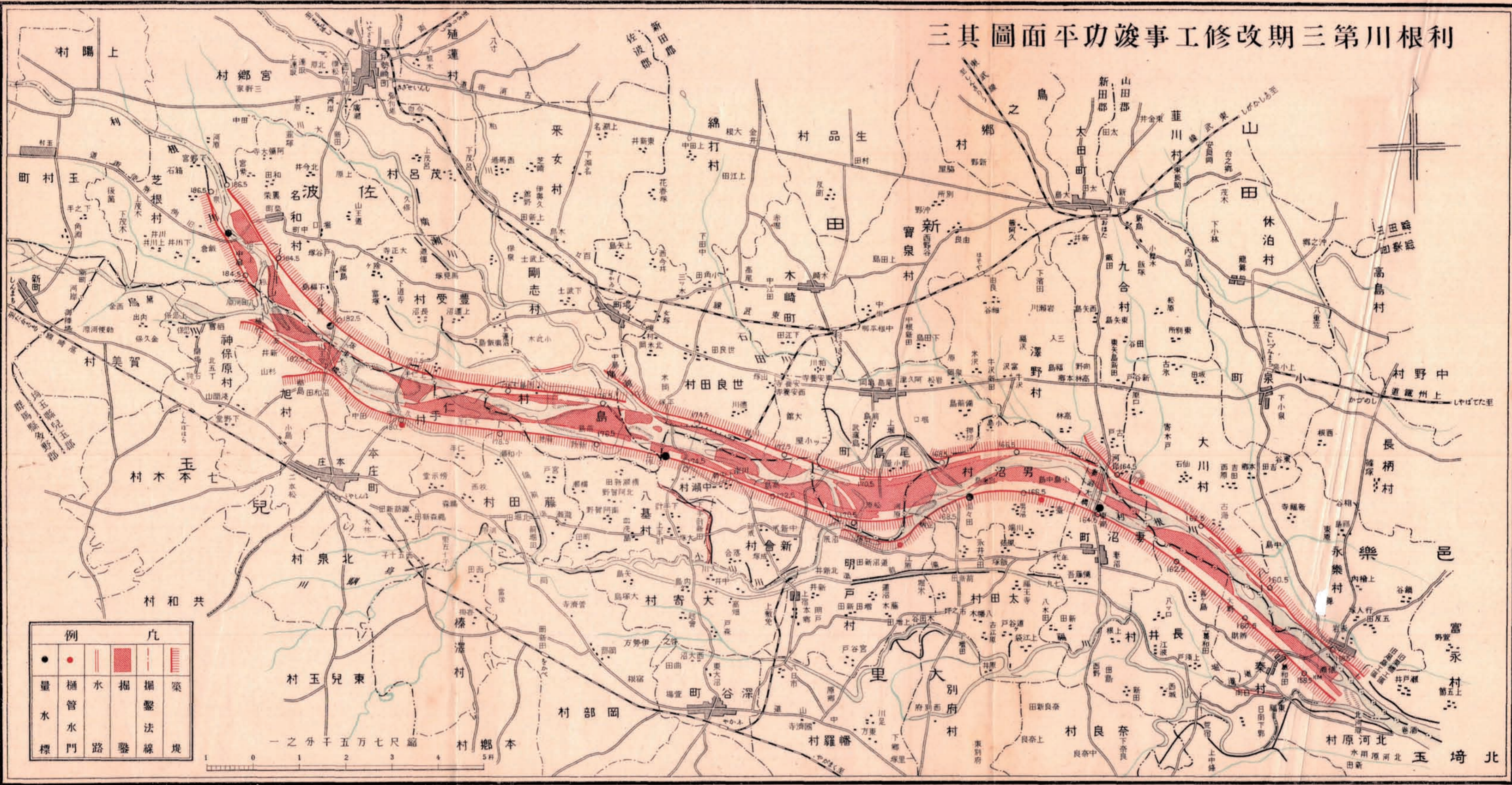


例	凡
●	○
量	排水機功
水	極管水門功
標	水路功
	同上功
	掘鑿波濼法線
	同上功
	新堤

附錄一 利根川第三期改修工事平面圖 其二

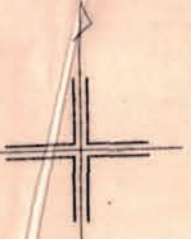
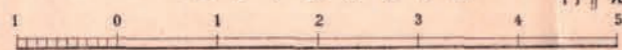
附錄一二 利根川第三期改修工事平面圖 其三

三其圖面平功竣事工修改期三第川根利



例		凡	
●	●		■
量	桶	水	掘
水	管	路	鑿
標	門	路	鑿
			法
			線
			堤

一之分千五万七尺縮



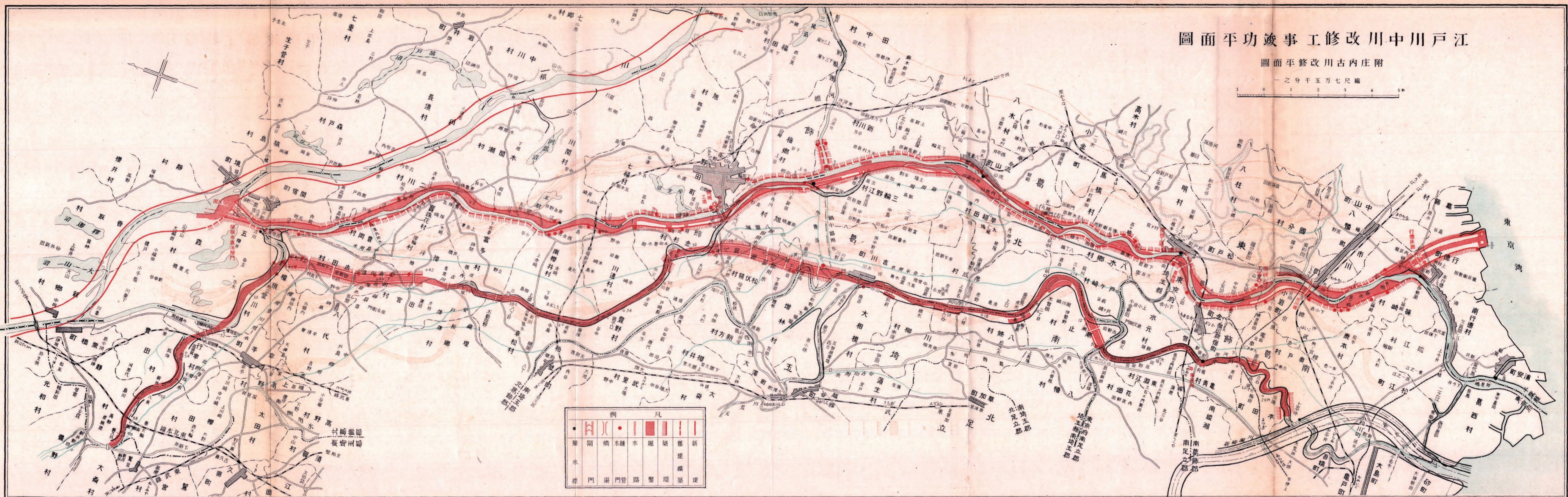
附錄一三 江戸川・中川改修工事平面圖



江戶川中川改修工事功平圖面

附庄內古川改修平圖面

縮尺七萬五千分之一



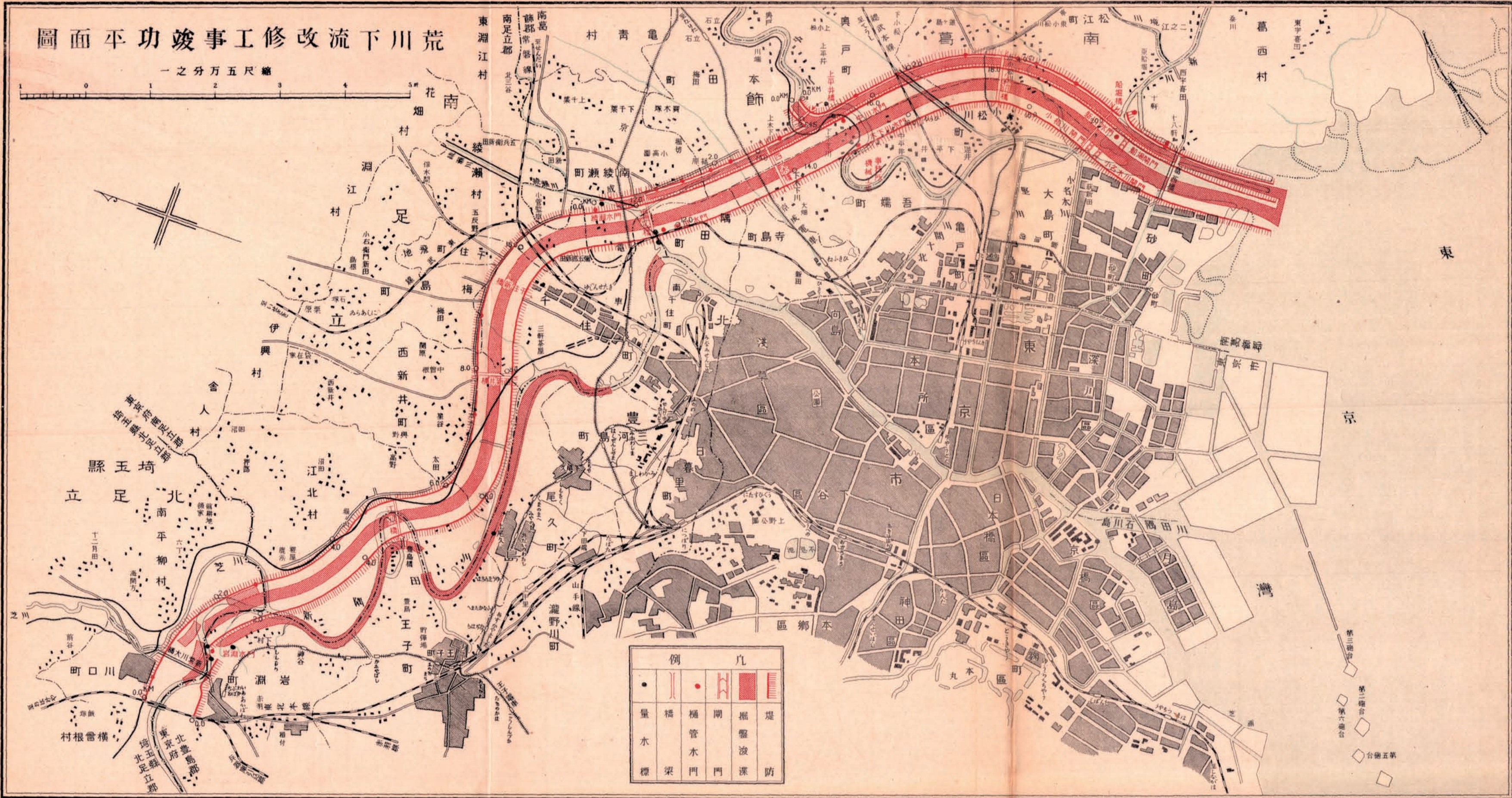
例		凡	
	橋		閘
	水門		堤
	水管		路
	水塔		壘
	新堤		舊堤
	新路		舊路

附錄一四 荒川下流改修工事平面圖



荒川下流工事竣工功平圖面

縮尺五萬分之一



例		凡	
●		●	
量水標	橋梁	橋管門	開門
		掘鑿液溝	堤防

- 第三橋台
- 第二橋台
- 第六橋台
- 第五橋台

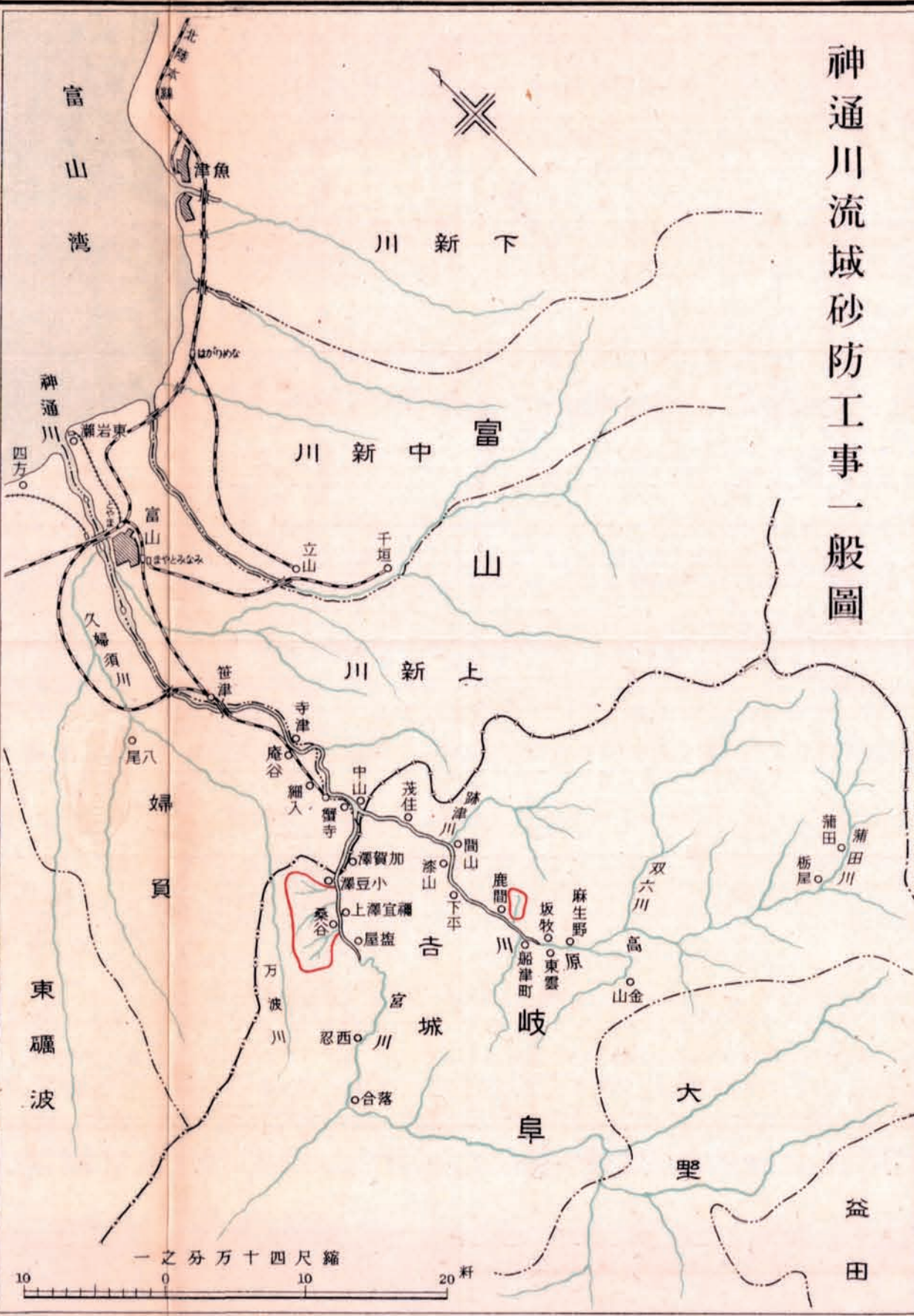
附錄一五
神通川流域砂防工事平面圖

神通川流域砂防工事竣工平面圖



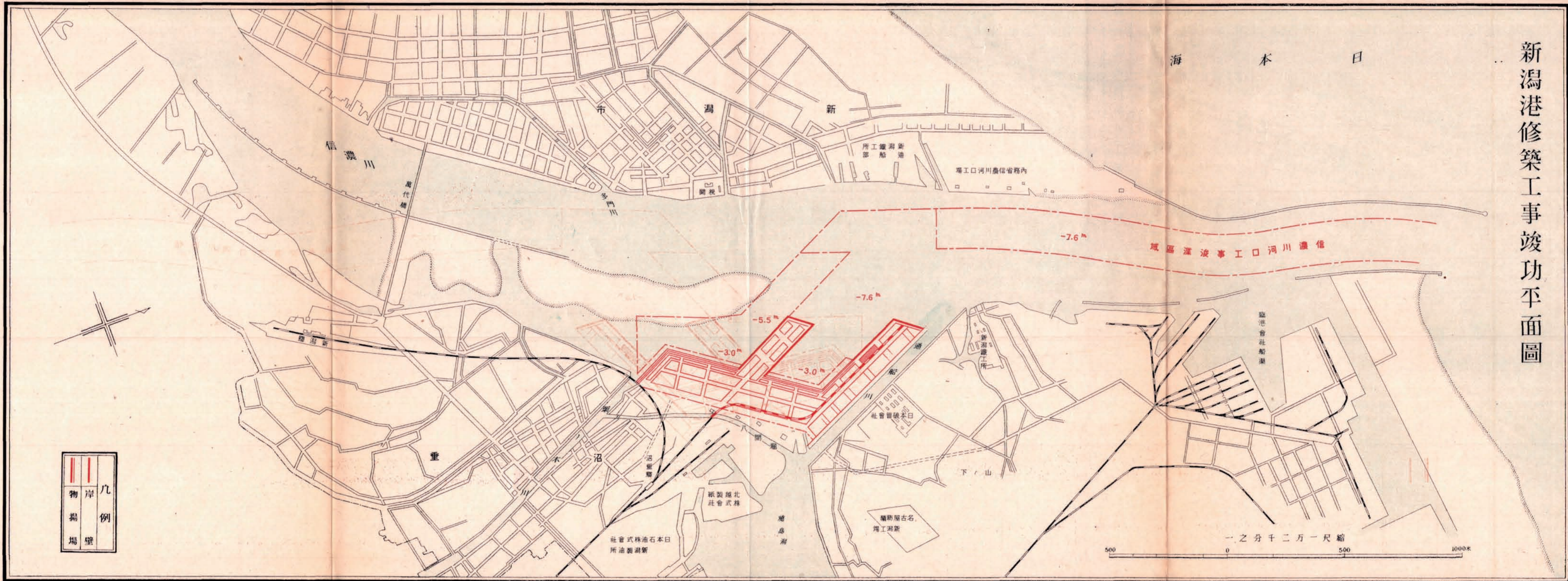
例	凡
■	堰
—	山腹工事
—	堤

神通川流域砂防工事一般圖



附錄一六
新潟港
修築工事
平面圖

新潟港修築工事竣功平面圖



日本海

信濃川河口工事深遠區域

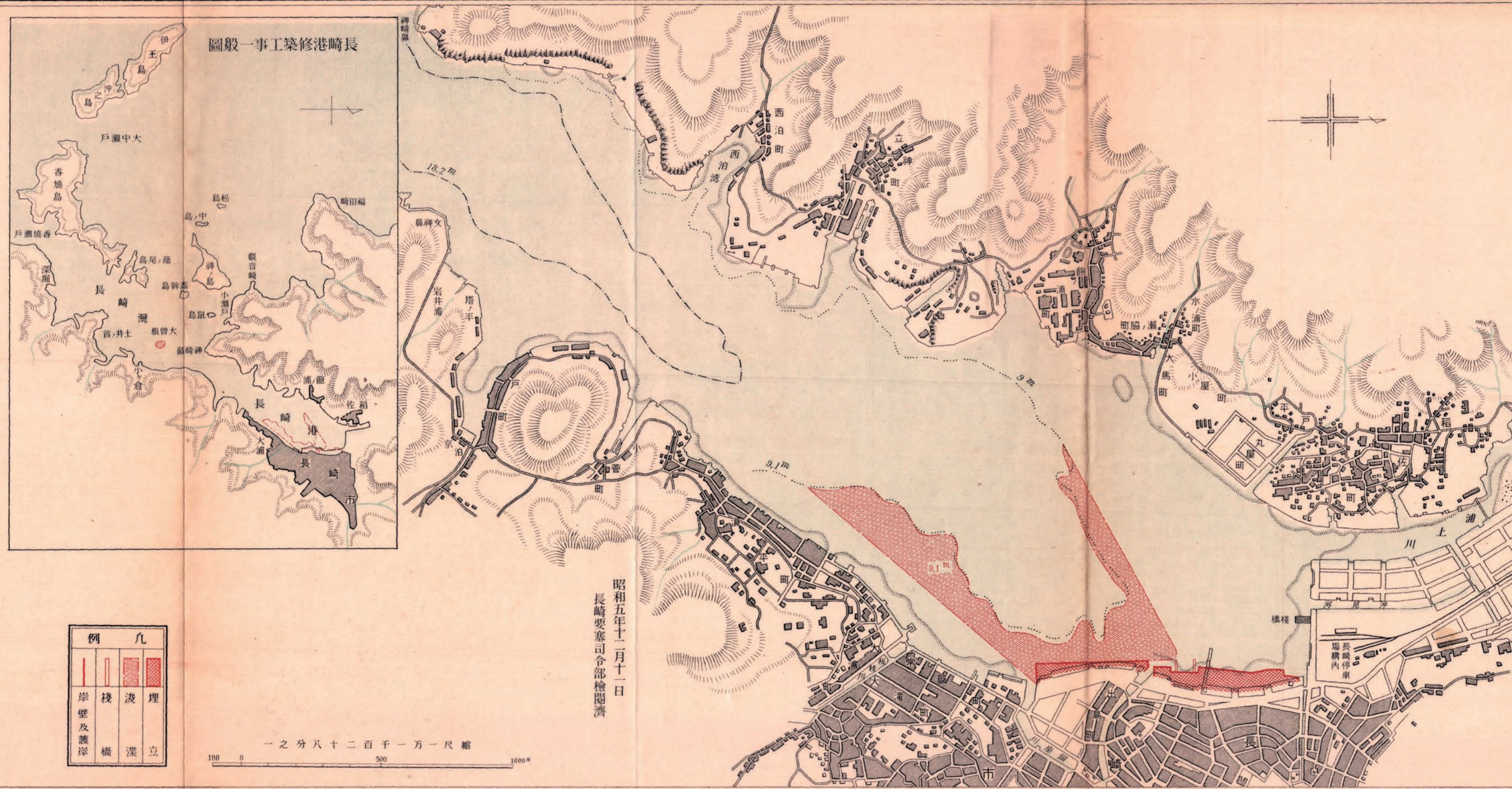
縮尺二萬分の一

500 0 500 1000米

几例	岸壁	物場

附錄一七 長崎港修築工事平面圖

長崎港修築工事竣功平面圖



長崎港修築工事一般圖

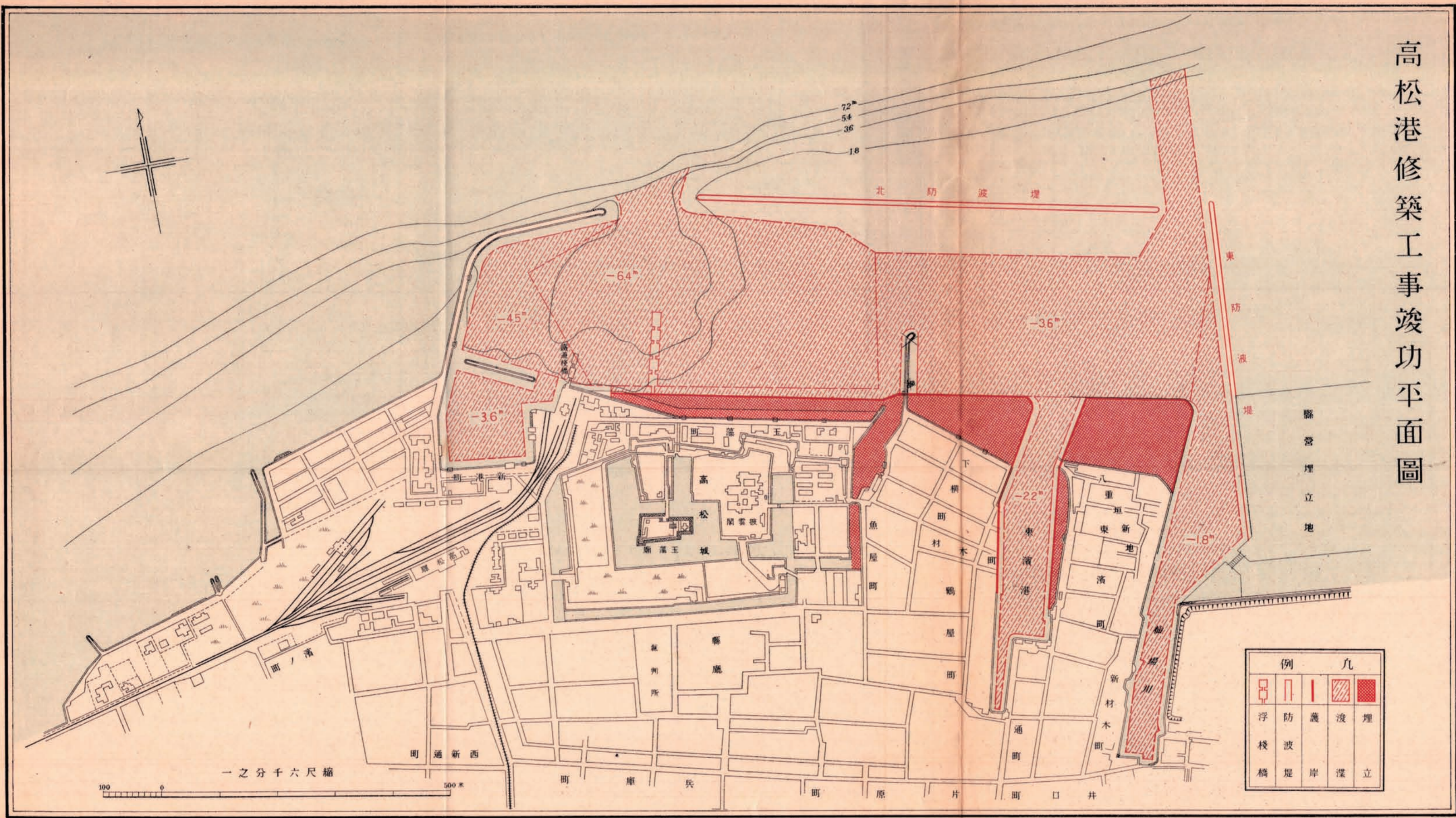
昭和五年十二月十一日
長崎要塞司令部檢閱濟

例	凡
岸壁及護岸	埋立
棧橋	浚深

一之分八十二百千一万一尺縮
100 0 500 1000*

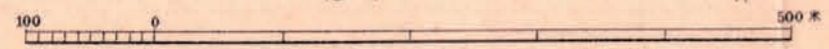
附錄一八 高松港修築工事平面圖

高松港修築工事竣功平面圖



例		凡		
浮棧橋	防波堤	護岸	浚渫	埋立

一之分子六尺縮

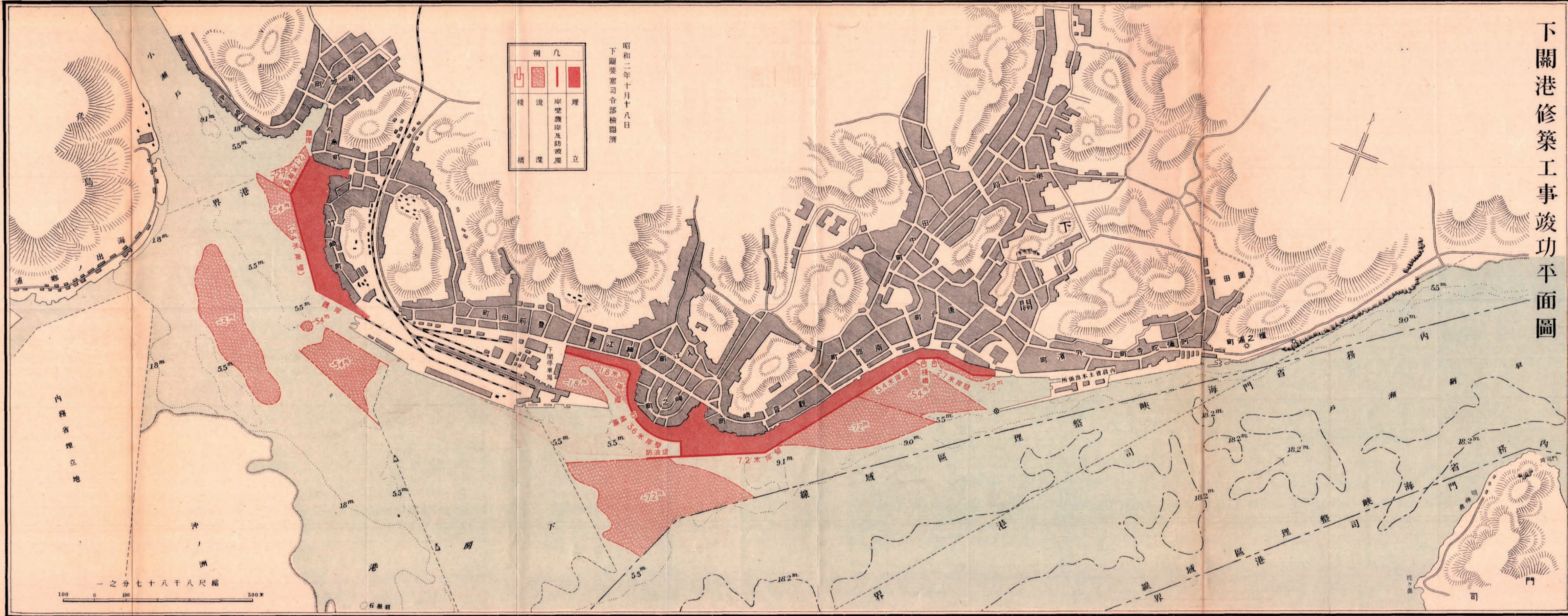


附錄一九 下關港修築工事平面圖

下關港修築工事竣功平面圖

昭和二年十月十八日
下關要塞司令部檢閱濟

例		凡	
	棧		埋
	渡		立
	橋		堤
	溝		岸
	溝		壁
	溝		護
	溝		及
	溝		防
	溝		波
	溝		堤



一之分七十八千八尺縮
0 100 500米

昭和八年七月八日印刷

昭和八年七月十二日發行

內務省土木局

印刷者 島 連 太郎

東京市神田區美土代町二丁目一番地

印刷所 三 秀 舍

東京市神田區美土代町二丁目一番地

電話神田 (25)

二、八五九番
二、八六九番
三、五三〇番