

昭和七年度直轄工事年報附圖

內務省土木局

昭和七年度直轄工事年報附圖

目次

- 一 直轄治水工事一覽圖
- 二 直轄港灣工事一覽圖
- 三 荒川上流改修工事平面圖
- 四 北上川改修工事平面圖
- 五 阿賀野川改修工事平面圖
- 六 最上川改修工事平面圖
- 七 江合、鳴瀨兩川改修工事平面圖
- 八 雄物川改修工事平面圖
- 九 淀川改修增補工事平面圖

目

次

目次

- 一〇 多摩川改修工事平面圖
- 一一 千曲川改修工事平面圖
- 一二 加古川改修工事平面圖
- 一三 神通川改修工事平面圖
- 一四 岩木川改修工事平面圖
- 一五 太田川改修工事平面圖
- 一六 阿賀川改修工事平面圖
- 一七 阿武隈川改修工事平面圖 其一
- 一八 阿武隈川改修工事平面圖 其二
- 一九 圓山川改修工事平面圖
- 二〇 富士川上流改修工事平面圖
- 二一 富士川下流改修工事平面圖
- 二二 木曾川上流改修工事平面圖

- 二三 斐伊川改修工事平面圖
- 二四 信濃川上流改修工事平面圖
- 二五 天龍川改修工事平面圖
- 二六 千代川改修工事平面圖
- 二七 蘆田川改修工事平面圖
- 二八 紀ノ川改修工事平面圖
- 二九 筑後川改修工事平面圖
- 三〇 綠川改修工事平面圖
- 三一 北川改修工事平面圖
- 三二 旭川改修工事平面圖
- 三三 鬼怒川改修工事平面圖
- 三四 大淀川改修工事平面圖
- 三五 狩野川改修工事平面圖

目次

- 三六 那賀川改修工事平面圖
- 三七 大野川改修工事平面圖
- 三八 渡川改修工事平面圖
- 三九 木津川改修工事平面圖
- 四〇 川内川改修工事平面圖
- 四一 太田川改修工事平面圖
- 四二 安倍川改修工事平面圖
- 四三 多摩川上流改修工事平面圖
- 四四 淀川流域砂防工事平面圖
- 四五 富士川流域砂防工事平面圖 其一
- 四六 富士川流域砂防工事平面圖 其二
- 四七 富士川流域砂防工事平面圖 其三
- 四八 富士川流域砂防工事平面圖 其四

- 四九 千曲川流域砂防工事平面圖 其一
- 五〇 千曲川流域砂防工事平面圖 其二
- 五一 鬼怒川流域砂防工事平面圖 其一
- 五二 鬼怒川流域砂防工事平面圖 其二
- 五三 常願寺川流域砂防工事平面圖
- 五四 手取川流域砂防工事平面圖
- 五五 揖斐川流域砂防工事平面圖
- 五六 木津川流域砂防工事平面圖 其一
- 五七 木津川流域砂防工事平面圖 其二
- 五八 神通川流域砂防工事平面圖
- 五九 關門海峽改良工事平面圖 其一
- 六〇 關門海峽改良工事平面圖 其二
- 六一 鹽釜港修築工事平面圖

- 六二 神戶港修築工事平面圖
- 六三 橫濱港修築工事平面圖
- 六四 清水港修築工事平面圖
- 六五 敦賀港修築工事平面圖
- 六六 小松島港修築工事平面圖
- 六七 今治港修築工事平面圖
- 六八 鹿兒島港修築工事平面圖
- 六九 伏木港修築工事平面圖
- 七〇 土崎港修築工事平面圖
- 七一 小名濱港修築工事平面圖
- 七二 宮古港修築工事平面圖
- 七三 浦戶港修築工事平面圖
- 七四 七尾港修築工事平面圖

- 七五 尾道港修築工事平面圖
- 七六 舞鶴港修築工事平面圖
- 七七 博多港修築工事平面圖
- 七八 青森港修築工事平面圖
- 七九 宇野港修築工事平面圖
- 八〇 三角港修築工事平面圖
- 八一 大分港修築工事平面圖
- 八二 細島港修築工事平面圖
- 八三 若松港修築工事平面圖
- 八四 相模川外四箇川流域震災復舊砂防工事平面圖

附 錄 (竣功圖)

- 一 庄川改修工事竣功平面圖



- 二 遠賀川改修工事竣功平面圖
- 三 九頭龍川改修工事竣功平面圖
- 四 渡良瀬川改修工事竣功平面圖
- 五 信濃川改修工事竣功平面圖
- 六 吉野川改修工事竣功平面圖
- 七 高梁川改修工事竣功平面圖
- 八 利根川第一期改修工事竣功平面圖
- 九 利根川第二期改修工事竣功平面圖
- 一〇 利根川第三期改修工事竣功平面圖 共一
- 一一 利根川第三期改修工事竣功平面圖 共二
- 一二 利根川第三期改修工事竣功平面圖 共三
- 一三 江戸川、中川改修工事竣功平面圖
- 一四 荒川下流改修工事竣功平面圖

- 一五 神通川流域砂防工事竣功平面圖
- 一六 桂川流域砂防工事竣功平面圖
- 一七 新潟港修築工事竣功平面圖
- 一八 長崎港修築工事竣功平面圖
- 一九 高松港修築工事竣功平面圖
- 二〇 下關港修築工事竣功平面圖
- 二一 門司港修築工事竣功平面圖
- 二二 境港修築工事竣功平面圖

一直轄治水工事一覽圖





二直轄港灣工事一覽圖

# 直轄港灣工事一覽圖

縮尺二百萬分之一



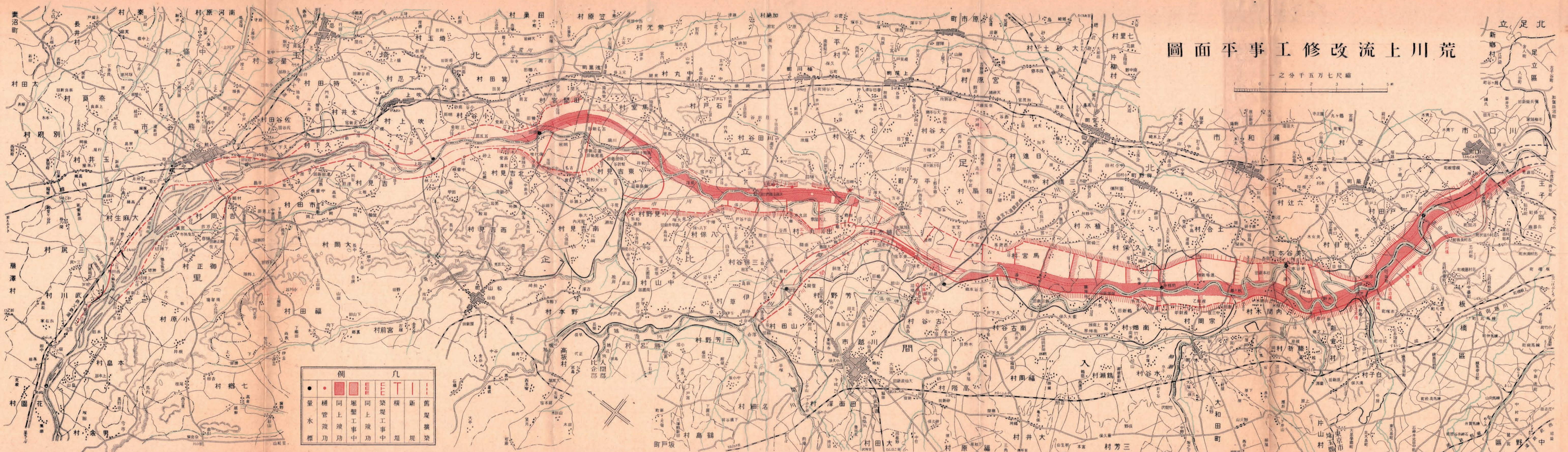

例	
○	竣工港灣
●	中港灣

三 荒川上流改修工事平面圖



# 荒川上流改修工事平地面圖

縮尺七萬五千分之一



例		凡				
●	●	■	■	■	■	■
量水標	樋管竣工	同上竣工	堀鑿工事中	同上竣工	築堤工事中	新築堤
						舊堤擴築

北足立區  
新郷村

市和浦  
市川口  
市王子  
市板橋  
市入間  
市越前  
市大和田  
市片山

長井村  
村原河  
村原中  
村原南  
村原北  
村原東  
村原西  
村原南  
村原北  
村原東  
村原西



四北上川改修工事平面圖





五 阿賀野川改修工事平面圖

# 阿賀野川改修工事平面圖



例		凡									
●	II	III	IV	●	○	■	▨	▨	▨	▨	▨
量水標	橋梁竣工	開門竣工	開門工事中	同上竣工	樞管水門工事中	同上竣工	掘鑿波濤工事中	同上竣工	舊堤擴築	新堤	

一之分千五万七尺縮  
 1 0 1 2 3 4 5

六 最上川改修工事平面圖





七 江合、鳴瀬兩川改修工事平面圖



# 江合鳴瀨兩川改修工事平面圖



例		凡	
	新		新
	同上		同上
	同上		同上
	同上		同上
	同上		同上
	同上		同上
	同上		同上
	同上		同上
	同上		同上
	同上		同上
	同上		同上
	同上		同上
	同上		同上
	同上		同上
	同上		同上
	同上		同上
	同上		同上
	同上		同上
	同上		同上
	同上		同上
	同上		同上
	同上		同上
	同上		同上
	同上		同上
	同上		同上
	同上		同上
	同上		同上
	同上		同上
	同上		同上
	同上		同上
	同上		同上
	同上		同上
	同上		同上
	同上		同上
	同上		同上
	同上		同上
	同上		同上
	同上		同上
	同上		同上
	同上		同上
	同上		同上
	同上		同上
	同上		同上
	同上		同上
	同上		同上
	同上		同上
	同上		同上
	同上		同上
	同上		同上
	同上		同上
	同上		同上
	同上		同上
	同上		同上
	同上		同上
	同上		同上
	同上		同上
	同上		同上
	同上		同上
	同上		同上
	同上		同上
	同上		同上
	同上		同上
	同上		同上
	同上		同上
	同上		同上
	同上		同上
	同上		同上
	同上		同上
	同上		同上
	同上		同上
	同上		同上
	同上		同上
	同上		同上
	同上		同上
	同上		同上
	同上		同上
	同上		同上
	同上		同上
	同上		同上
	同上		同上
	同上		同上
	同上		同上
	同上		同上
	同上		同上
	同上		同上
	同上		同上
	同上		同上
	同上		同上
	同上		同上
	同上		同上
	同上		同上
	同上		同上
	同上		同上
	同上		同上
	同上		同上
	同上		同上
	同上		同上
	同上		同上
	同上		同上
	同上		同上
	同上		同上
	同上		同上
	同上		同上
	同上		同上
	同上		同上
	同上		同上
	同上		同上
	同上		同上
	同上		同上
	同上		同上
	同上		同上
	同上		同上
	同上		同上
	同上		同上
	同上		同上



八雄物川改修工事平面圖





九 淀川改修増補工事平面圖





一〇 多摩川改修工事平面圖





一 千曲川改修工事平面圖





一三 加古川改修工事平面圖



一三 神通川改修工事平面圖

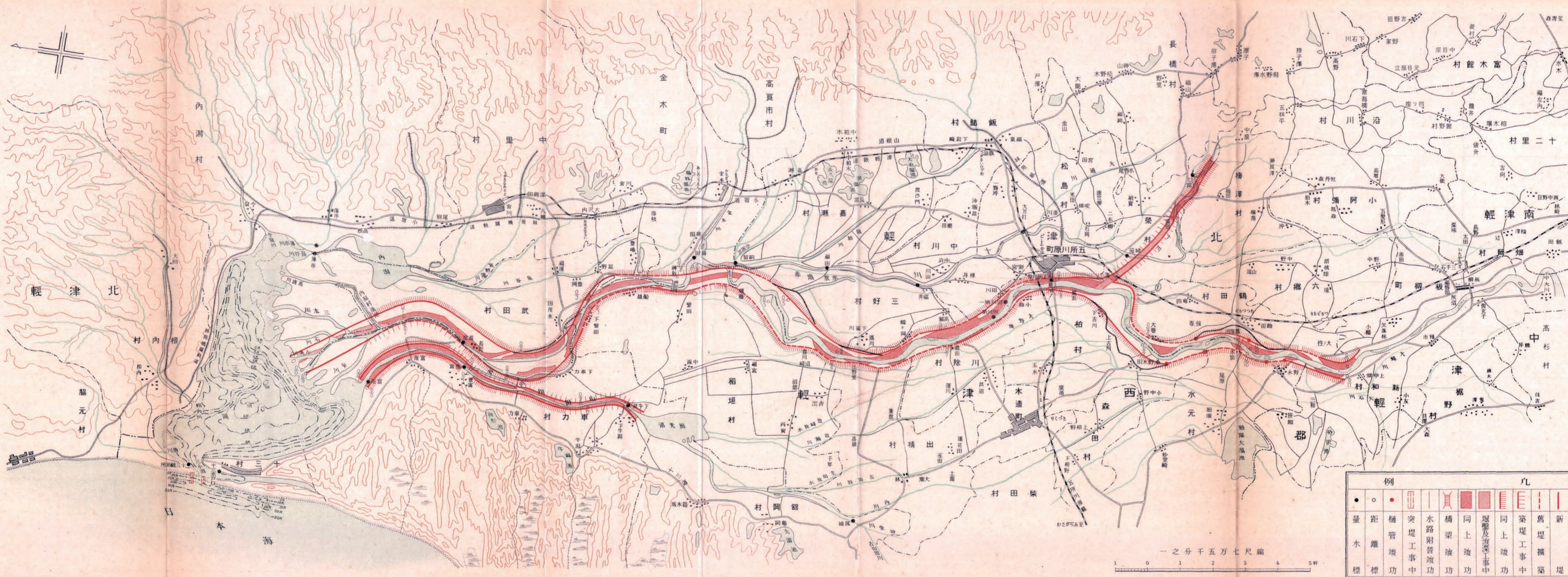




一四 岩木川改修工事平面圖

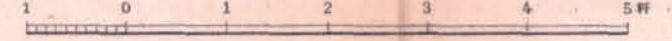


岩木川改修工事平面圖



例		凡									
●	○	■	▨	▧	▩	▪	▫	▬	▭		
量水標	距離標	樋管竣工	突堤工事	水路附設	橋梁竣工	同上竣工	堤防及液深工事	同上竣工	築堤工事	舊堤擴築	新堤

縮尺 七萬五千分之一



一五 太田川改修工事平面圖





一六 阿賀川改修工事平面圖



一七 阿武隈川改修工事平面圖 共一



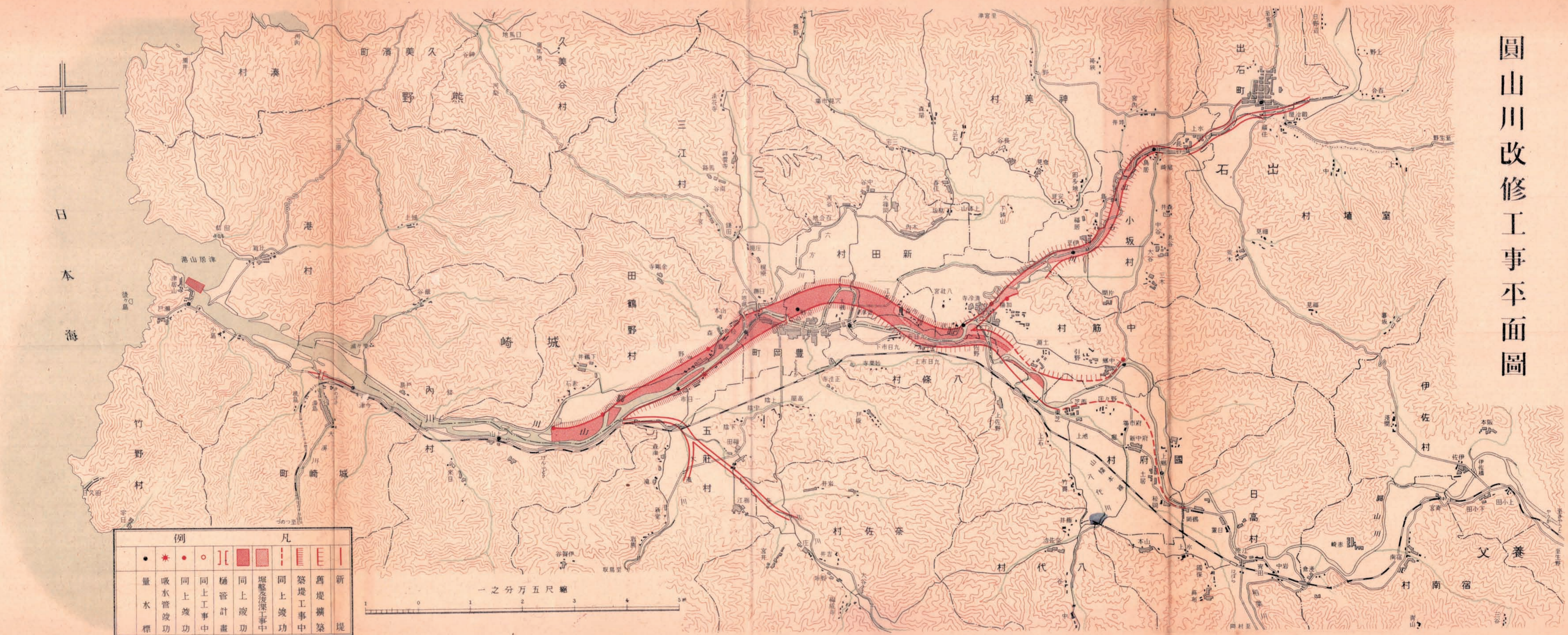


一八 阿武隈川改修工事平面圖 其二



一九圓山川改修工事平面圖

# 圓山川改修工事平面圖



日本海

例		凡						
●	★	○	◌	∩	■	▨	∩	∩
量水標	吸水管竣工	同上竣工	同上工事中	樋管計畫	同上竣工	堀鑿及浚深工事中	同上竣工	築堤工事中
								舊堤擴張
								新堤

一之分万五尺縮



二〇 富士川上流改修工事平面圖





二 富士川下流改修工事平面圖





三三木曾川上流改修工事平面圖





三三 斐伊川改修工事平面圖




斐伊川改修工事平面圖



九	新	堤
八	舊	堤
七	掘	及
六	埋	溝
五	築	堤
四	同	上
三	同	上
二	同	上
一	同	上

五分一之





二四 信濃川上流改修工事平面圖

信濃川上流改修工事平面圖



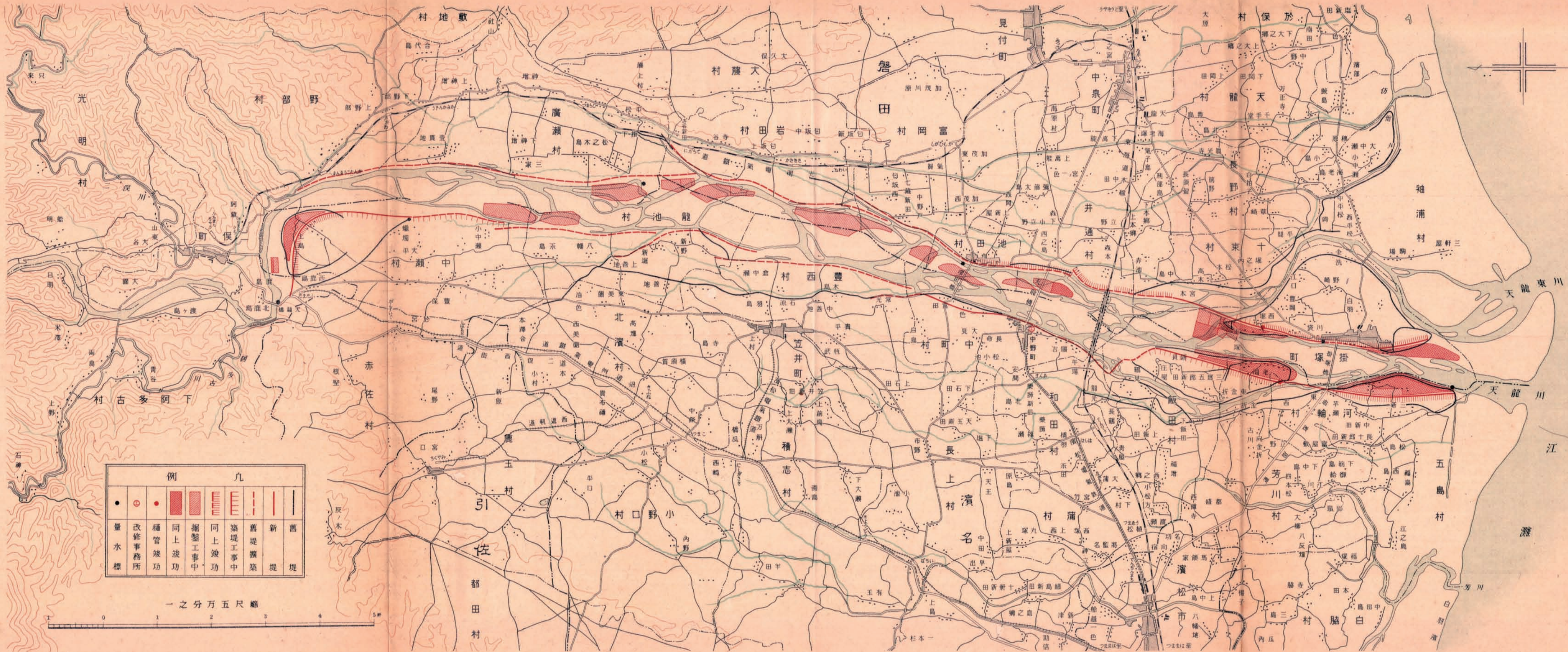
例	凡
附帶水路工事中	掘鑿及浚深工事中
同上竣功	同上竣功
築堤工事中	築堤工事中
同上竣功	同上竣功
新築堤	舊堤擴築

一之分万五尺縮

海本日


二五 天龍川改修工事平面圖

天龍川改修工事平面圖



例		凡	
●	○	■	▨
量水標	改修事務所	掘鑿功	掘鑿功
		同上功	同上功
		築堤功	築堤功
		新堤	舊堤

一之分五尺縮



二六千代川改修工事平面圖



二七 蘆田川改修工事平面圖






二八紀ノ川改修工事平面圖





二九 筑後川改修工事平面圖





三〇 綠川改修工事平面圖





三一 北川改修工事平面圖







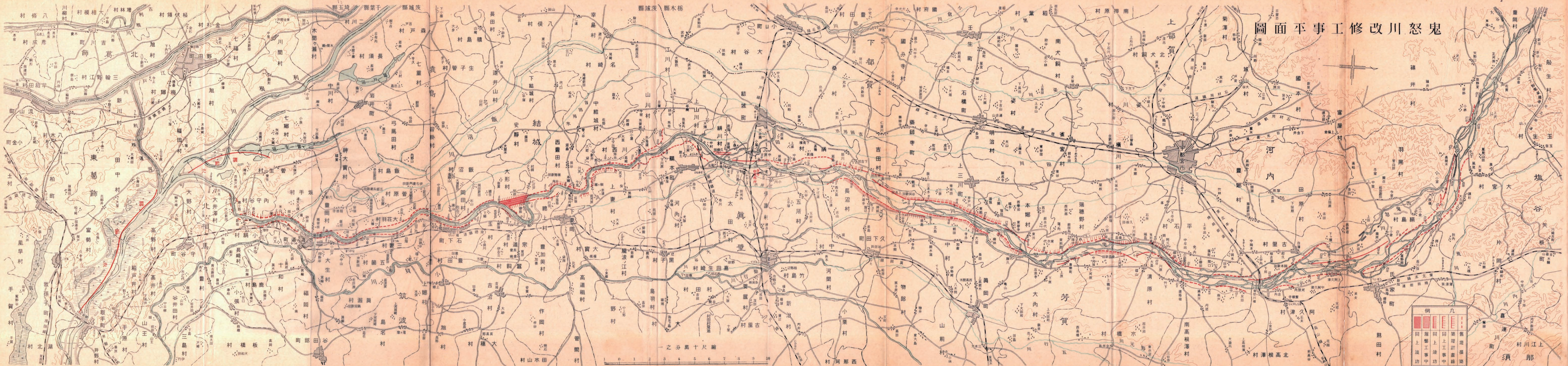
三三 旭川改修工事平面圖



三三 鬼怒川改修工事平面圖



鬼怒川改修工事平面圖



例		凡	
	同上述功		築堤計畫
	同上築功		築堤計畫
	同上築功		築堤計畫
	同上築功		築堤計畫

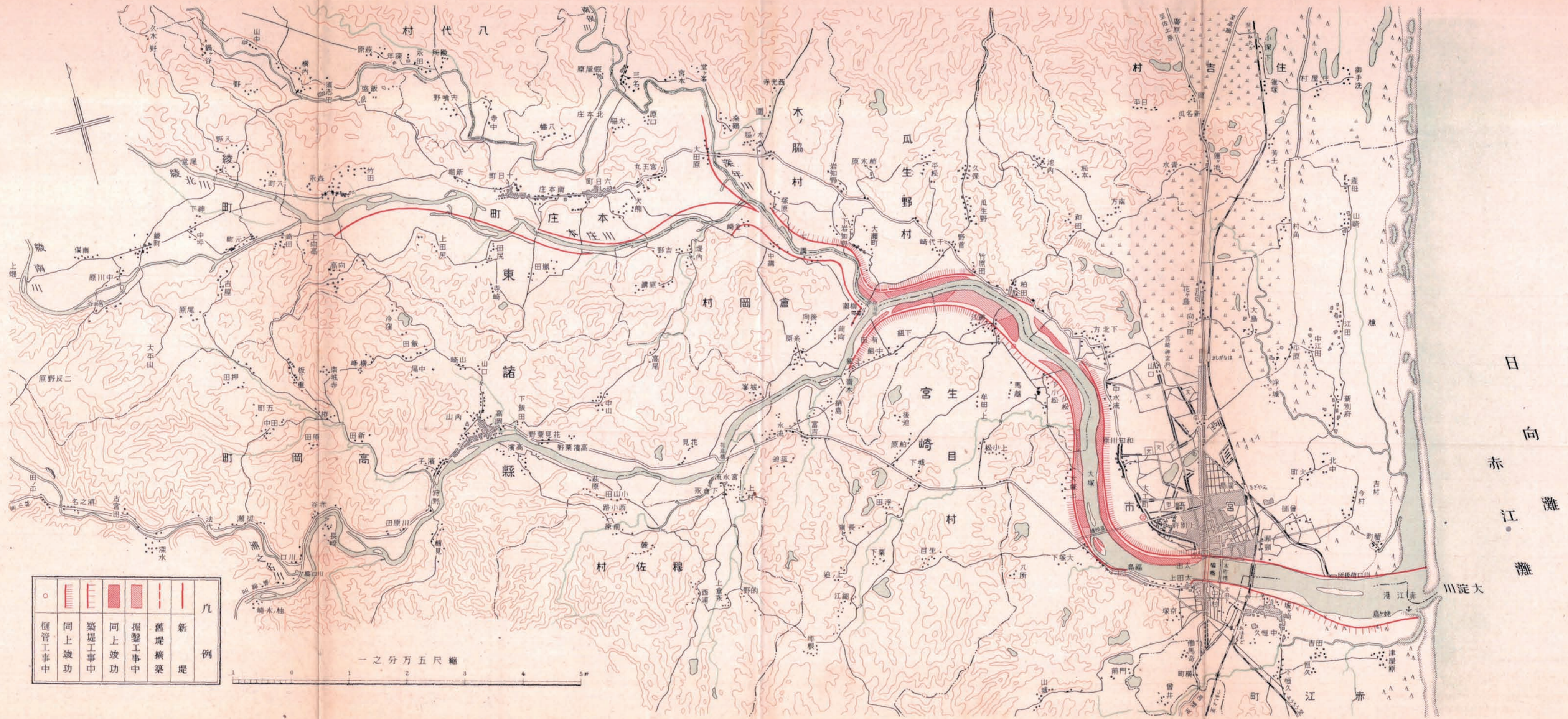
縮尺十分之一



三四 大淀川改修工事平面圖



# 大淀川改修工事平面圖



○						凡例
樋管工事中	同上竣功	築堤工事中	同上竣功	掘鑿工事中	舊堤擴張	新堤

一之分五尺縮



日向灘  
赤江灘

大淀川

三五 狩野川改修工事平面圖

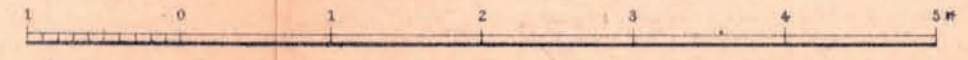


# 狩野川改修工事平面圖




○	●	●	●	■	■	—	—	—	—	—	凡
距離標	水量標	樋管竣工	自記水量標	同上竣工	同上工事中	掘鑿法線	同上竣工	築堤工事中	舊堤擴築	新堤	例

一之分万五尺縮

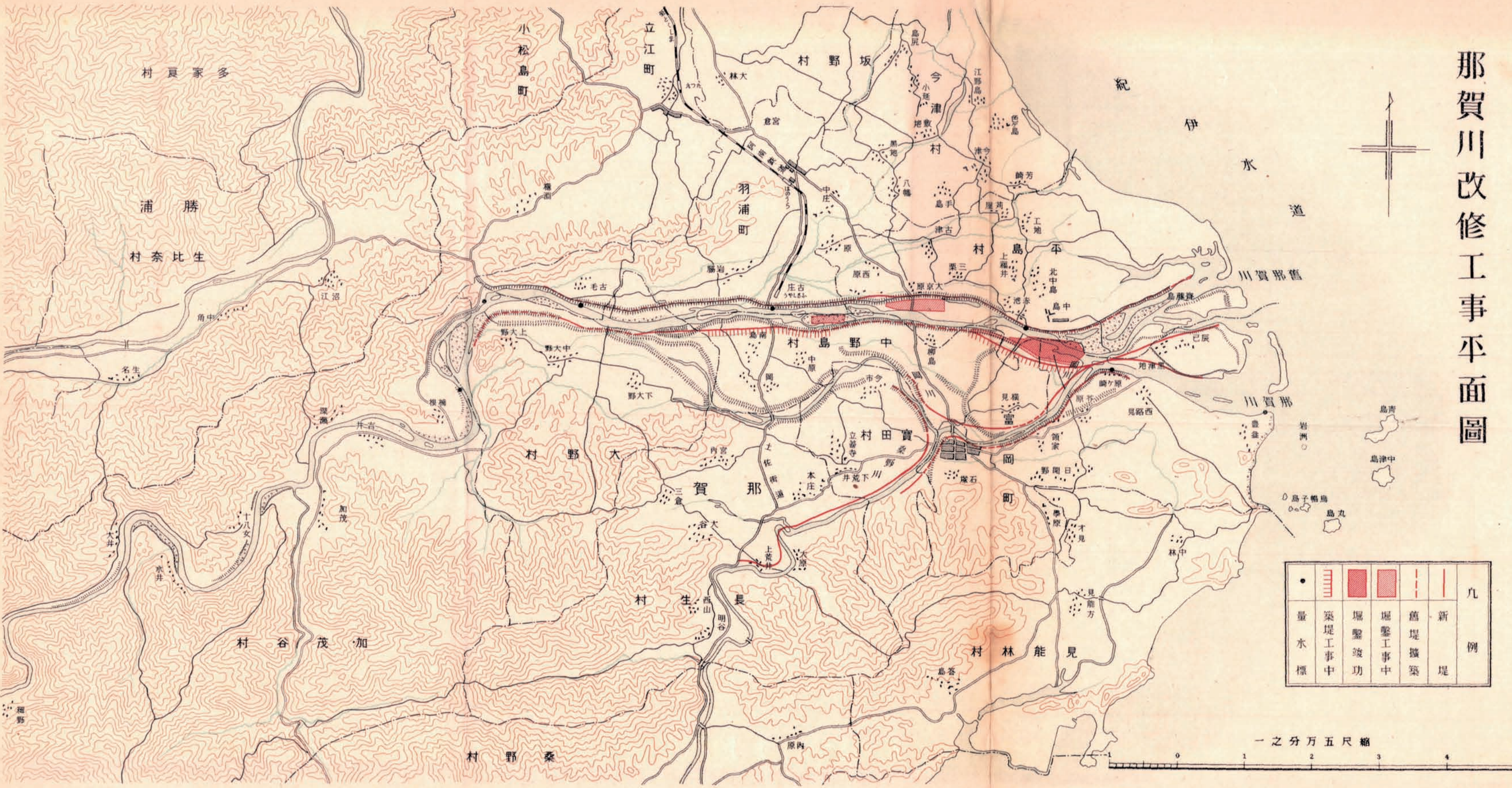




三六 那賀川改修工事平面圖



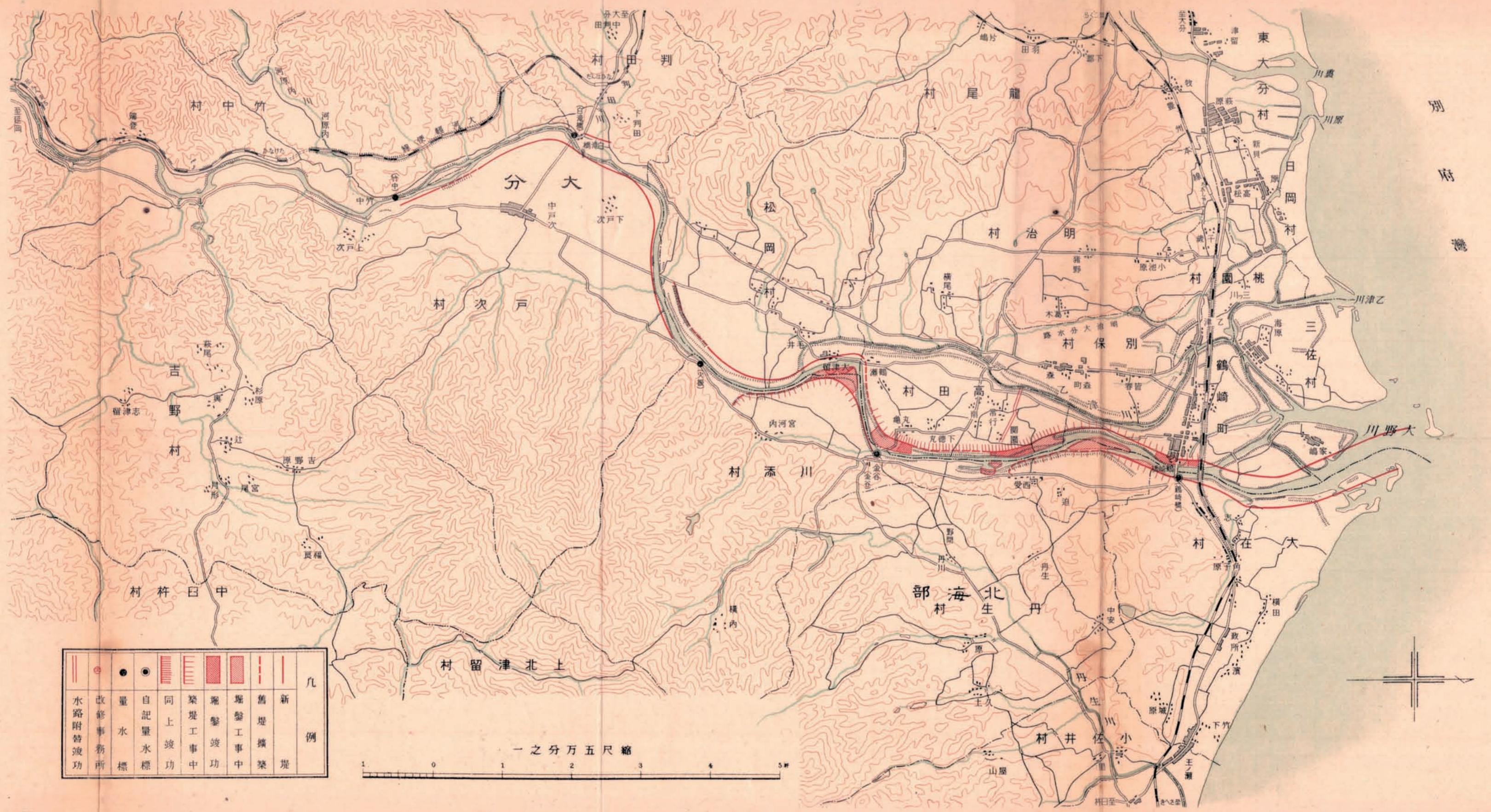
# 那賀川改修工事平面圖



三七 大野川改修工事平面圖



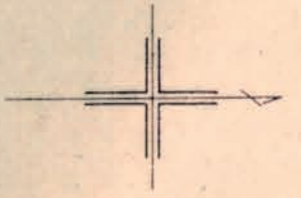
# 大野川改修工事平面圖



							凡
水路附替功	改修事務所	量水標	自記量水標	同上功	築堤工事中	掘鑿功	掘鑿工事中
							新堤

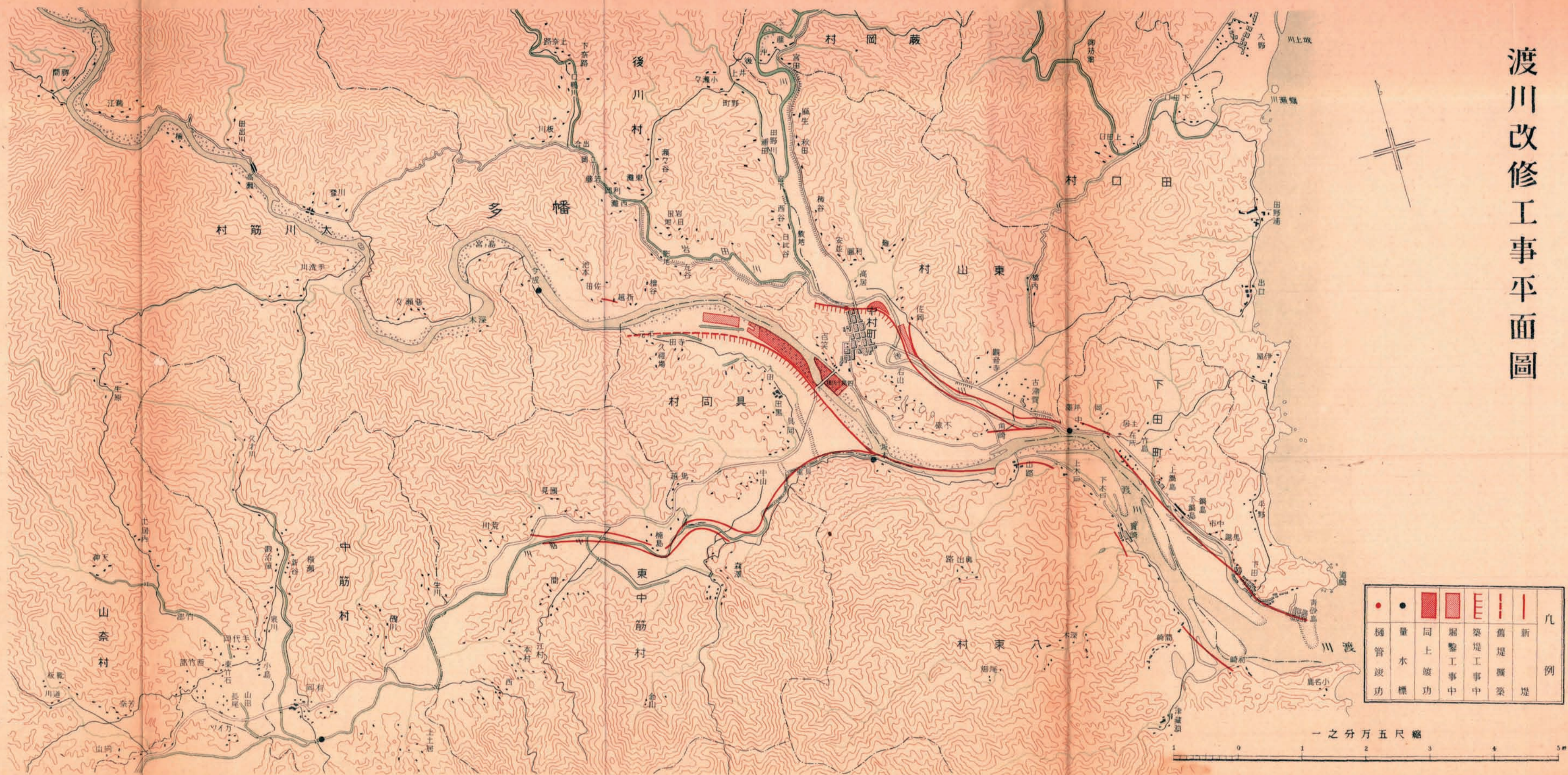
一之分万五尺縮

0 1 2 3 4 5



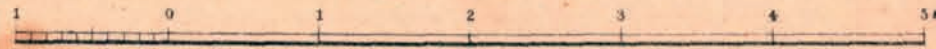
三八 渡川改修工事平面圖

# 渡川改修工事平面圖



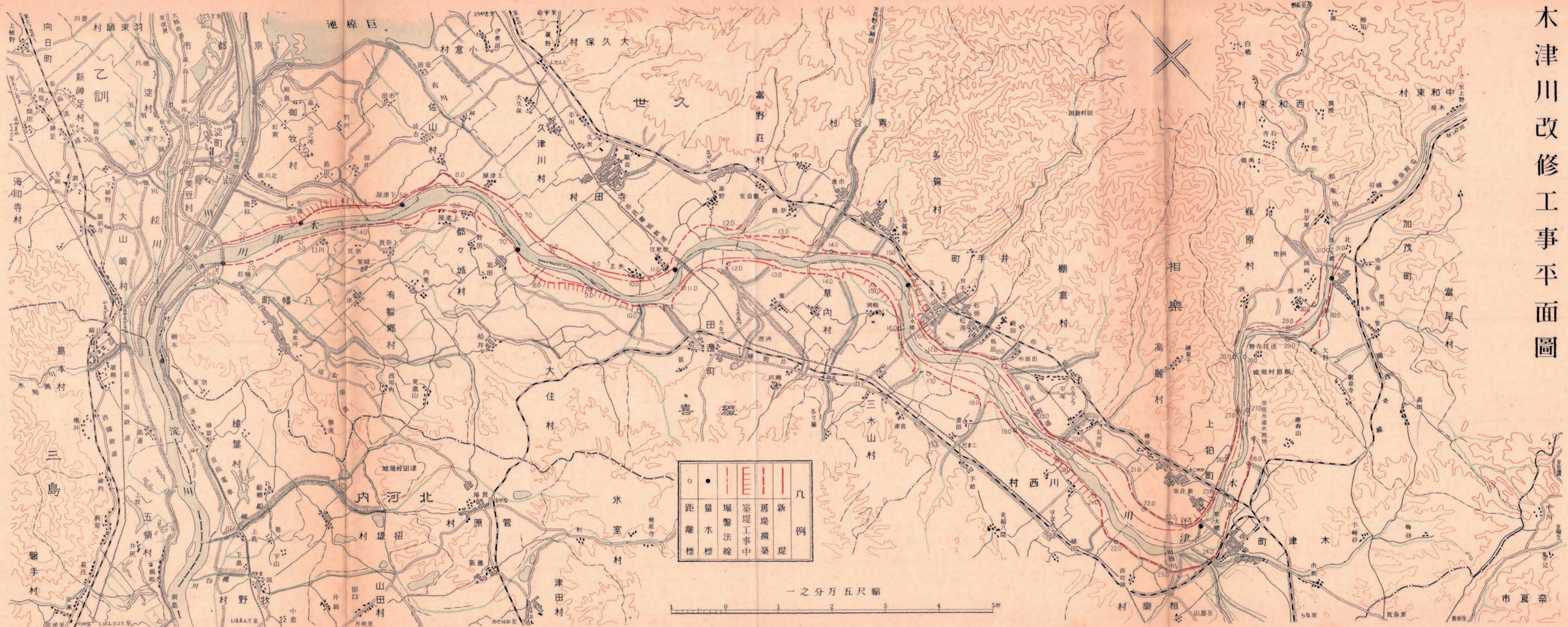
●	●	■	■				凡
樋管	量	同	崩	築	舊	新	例
功	水	上	撃	堤	堤	堤	
	標	竣	工	工	擴	築	
		功	事	事	築	堤	
			中	中			

一之分万五尺縮



三九 木津川改修工事平面圖

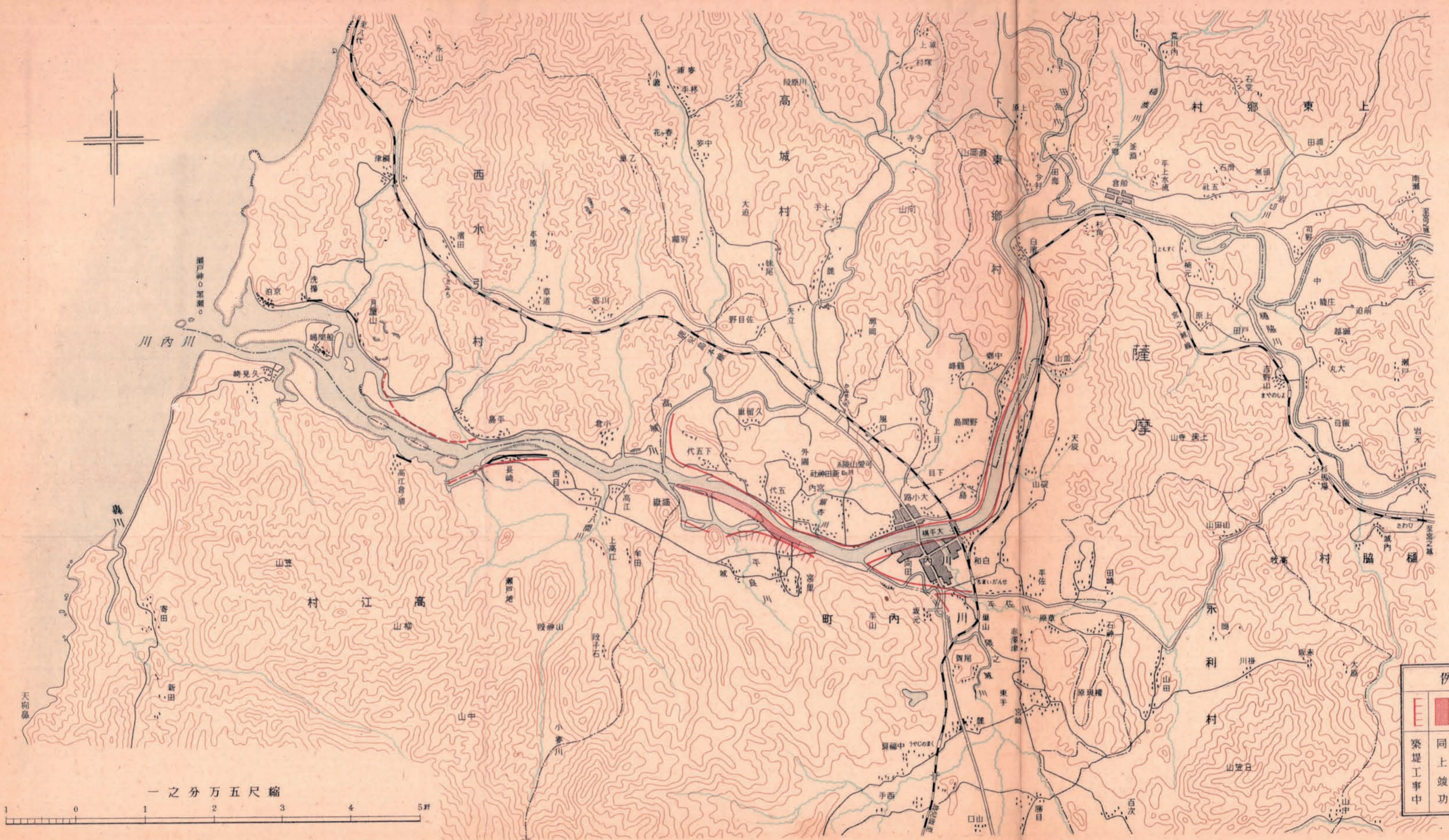
木津川改修工事平面圖





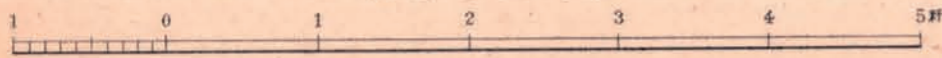
四〇 川内川改修工事平面圖

# 川内川改修工事平面圖



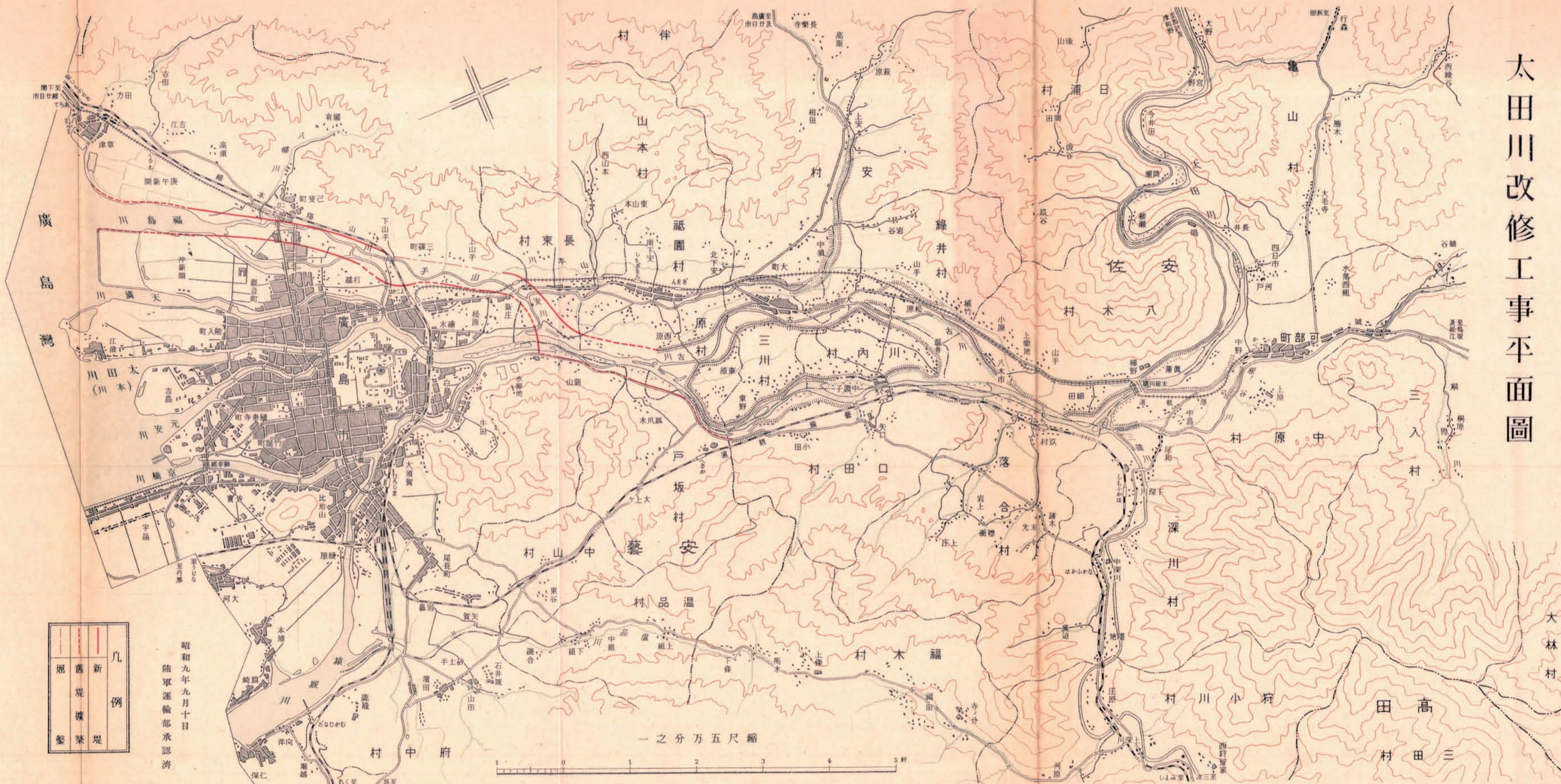
例		凡	
築堤工事中	同上竣功	掘鑿工事中	舊堤擴築
		舊堤	新堤

縮尺五萬分之一



四一 太田川改修工事平面圖

# 太田川改修工事平面圖



壩	新堤	舊堤	壩
壩	壩	壩	壩
壩	壩	壩	壩

凡例

昭和九年九月十日  
陸軍運輸部承認済

縮尺五分の一



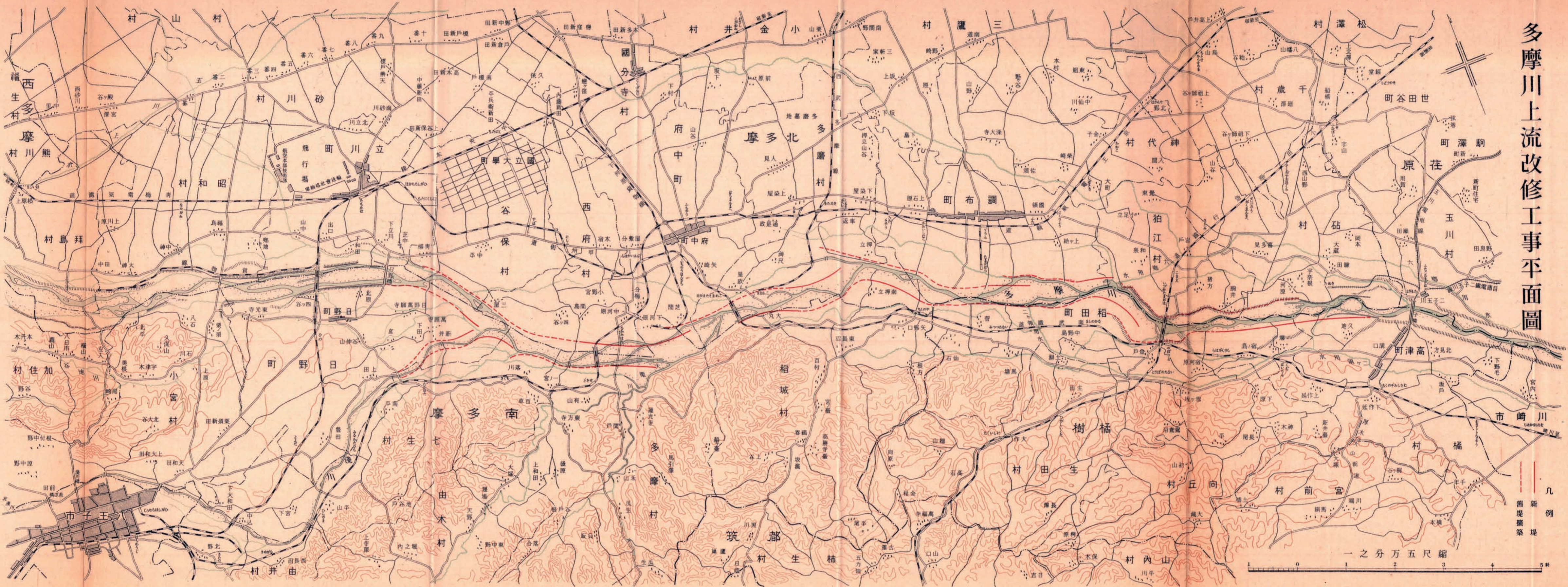
四二 安倍川改修工事平面圖






四三 多摩川上流改修工事平面圖

多摩川上流改修工事平面圖



凡例  
新堤  
舊堤  
築堤

縮尺五萬分之一

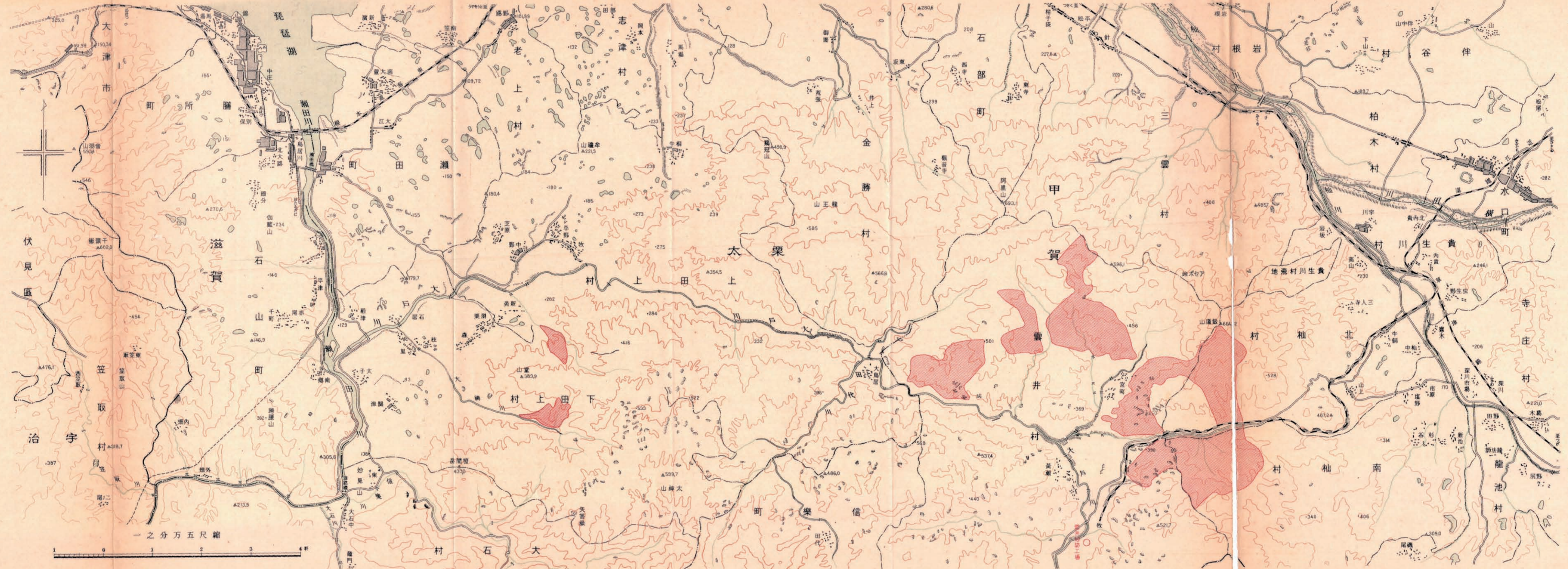




四四 淀川流域砂防工事平面圖



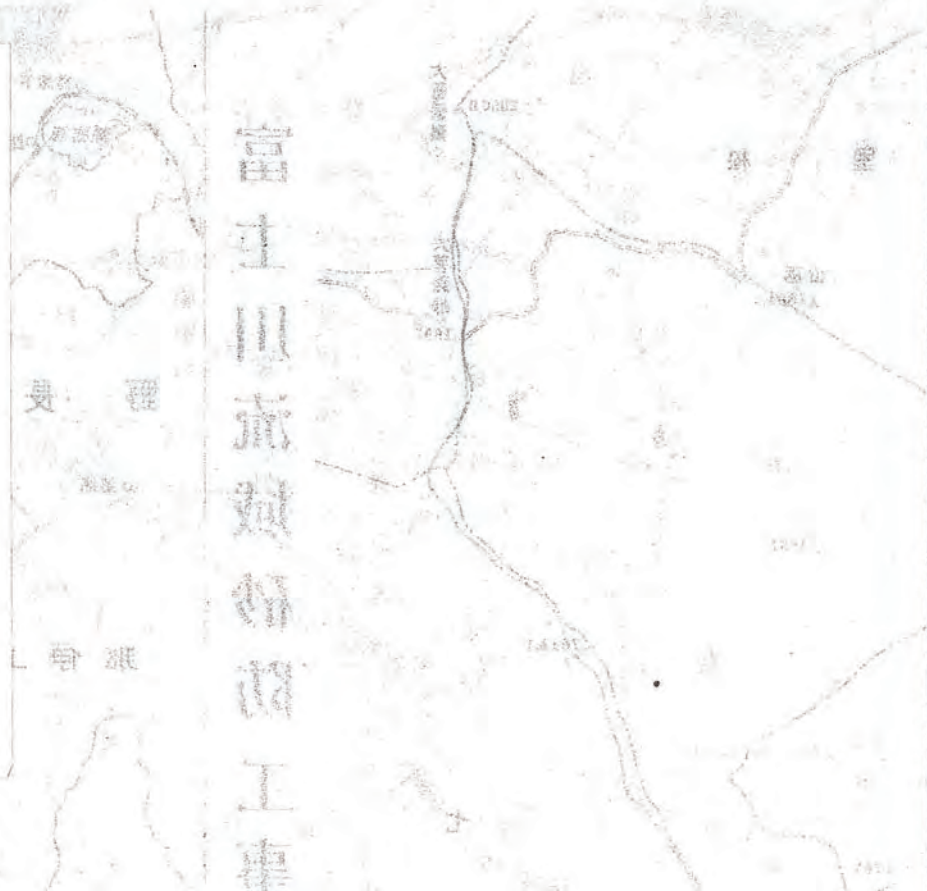
淀川流域砂防工事平面圖

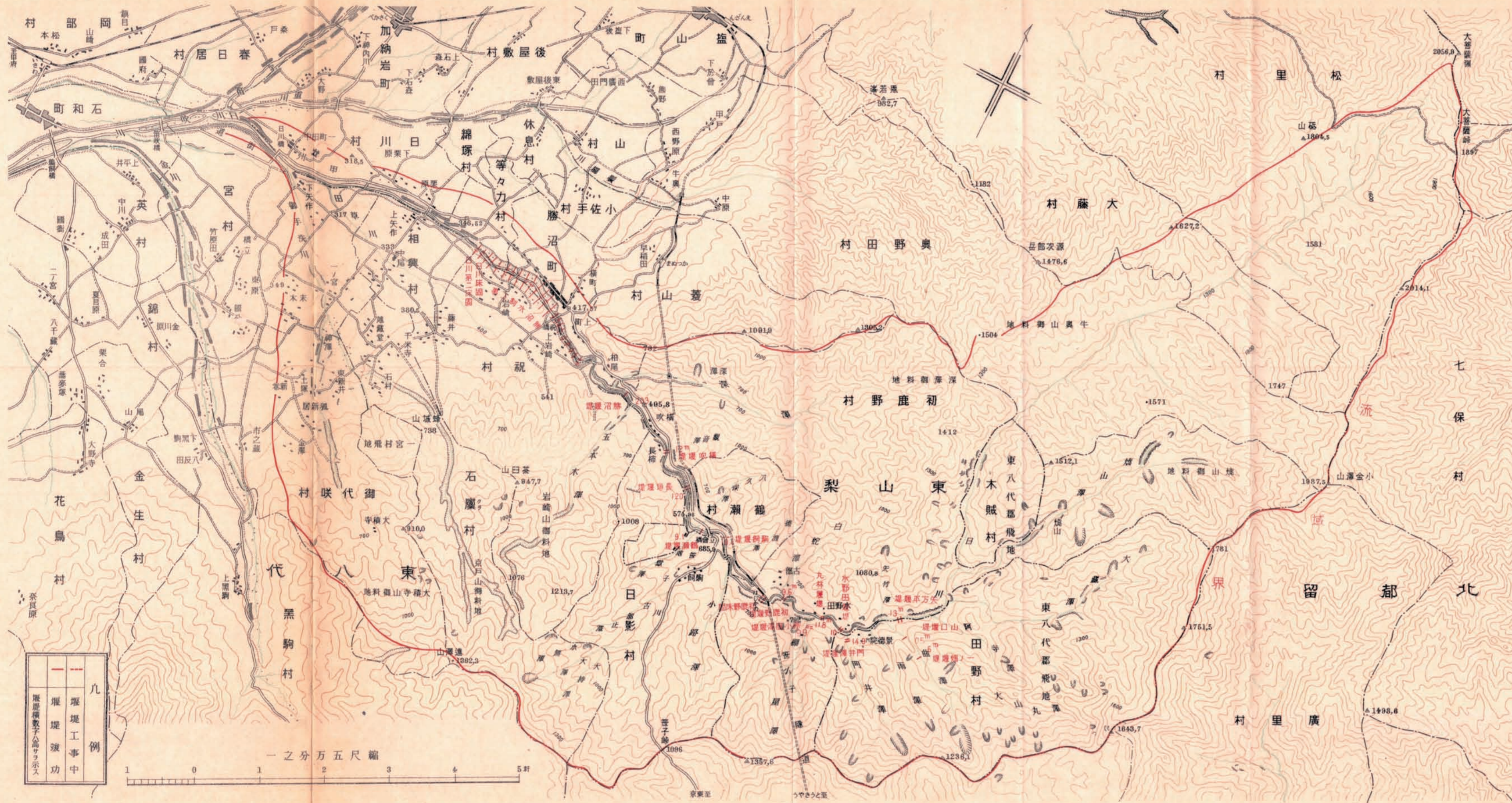


山腹工事竣功

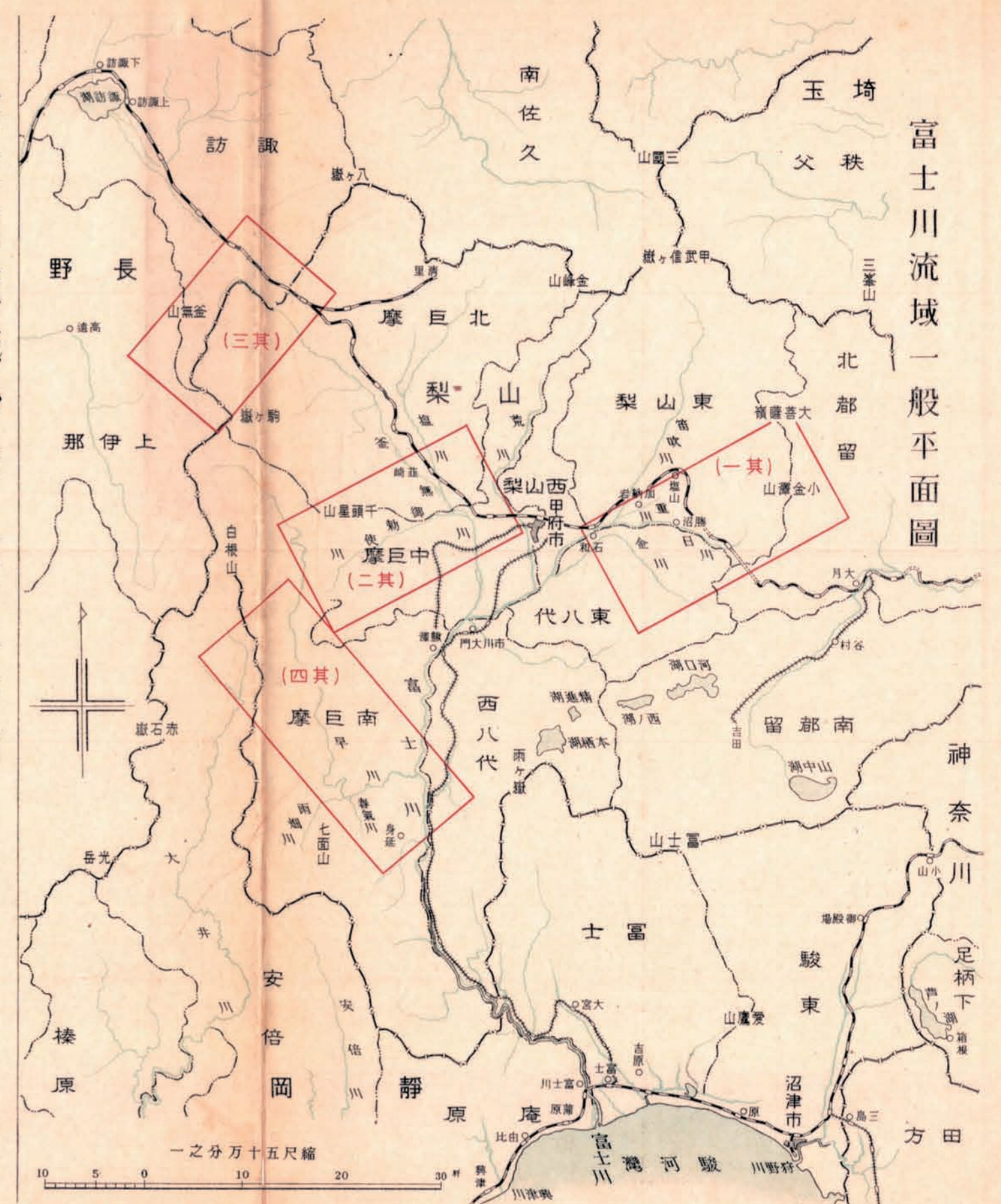
四五 富士川流域砂防工事平面圖 其一

富士川流域砂防工事圖





富士川流域砂防工事平面圖其一

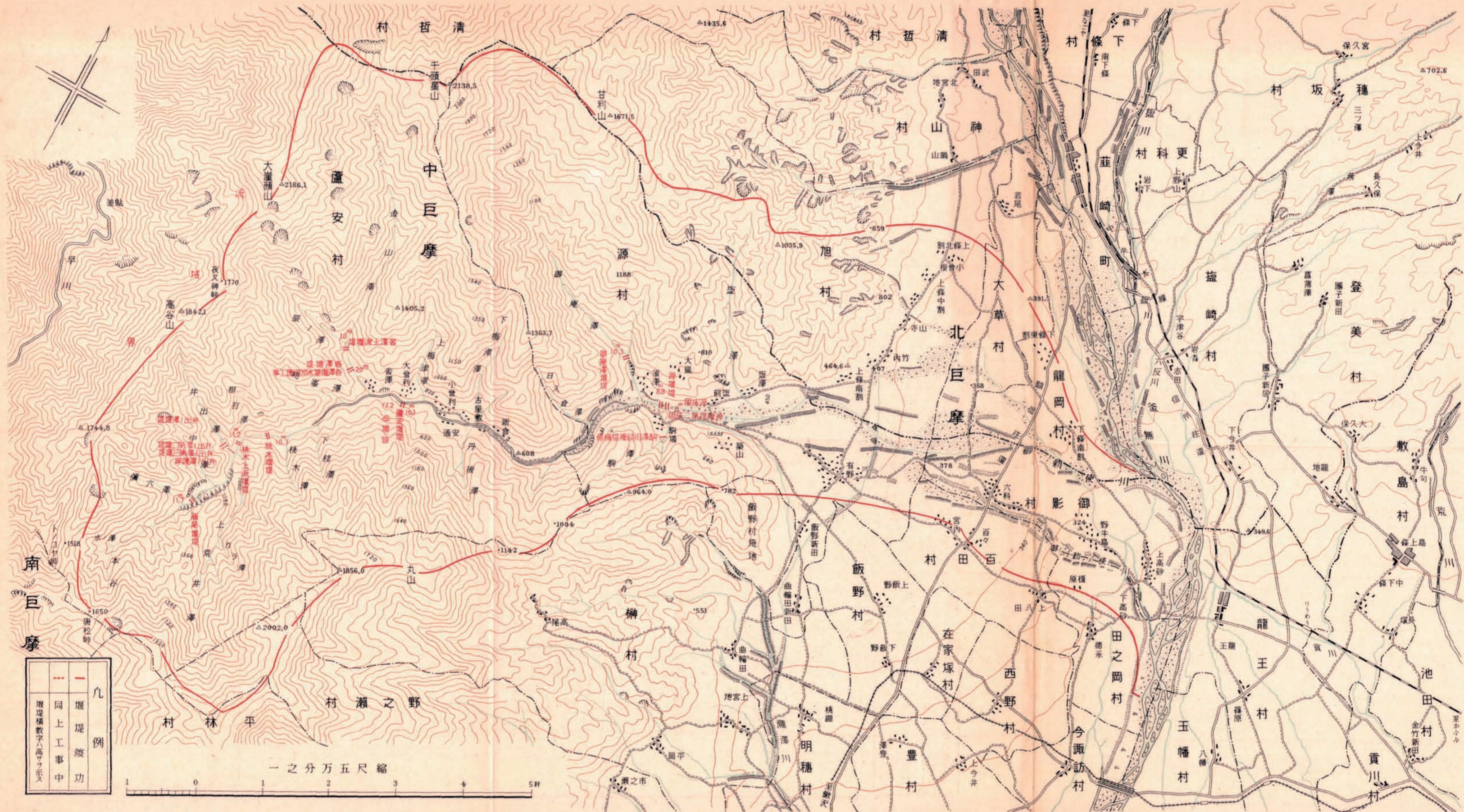


富士川流域一般平面圖

四六 富士川流域砂防工事平面圖 其二



富士川流域砂防工事平面圖 其二



—	凡
---	堰堤
...	堰堤竣工
...	同上工事中
...	堰堤標高数字ハ高サヲ示ス

一之分万五尺縮

0 1 2 3 4 5 町

四七 富士川流域砂防工事平面圖 其三



# 富士川流域砂防工事平面圖(其三)





四八 富士川流域砂防工事平面圖 共四





四九千曲川流域砂防工事平面圖 共一



千曲川流域砂防工事平面圖 其一



一般平面圖

諏訪

筑東

市本松

岐

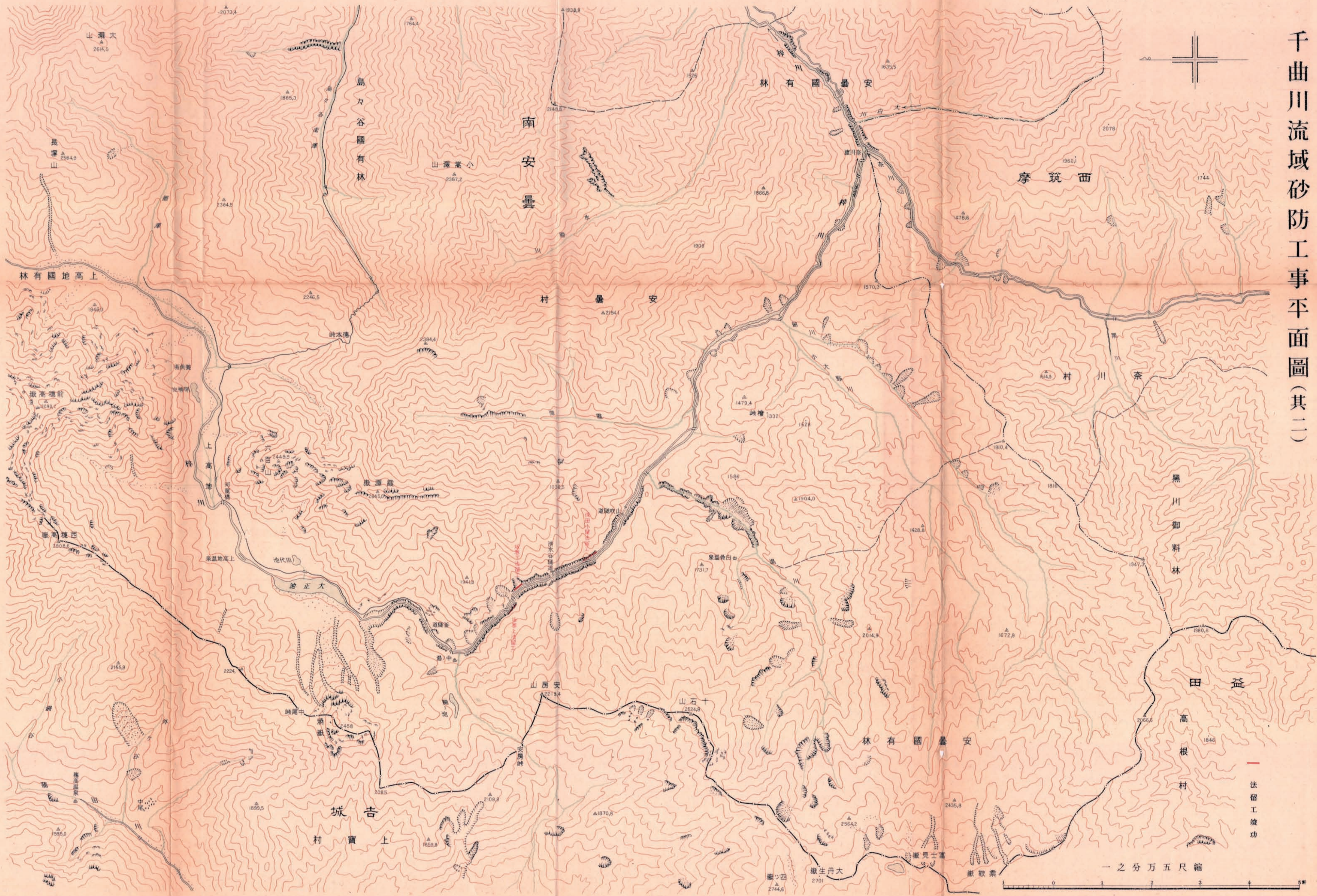
一之分万五尺縮

一之分万五尺縮

例凡  
— 堰堤  
— 砂防工事  
— 山腹工事


五〇 千曲川流域砂防工事平面圖 其二

千曲川流域砂防工事平面圖(其二)



法留工竣功

一之分五尺縮



山瀧大  
2614.5

南安曇

摩筑田

林有國地高上

村曇安

村川奈

黒川御料林

田益

高根村

林有國曇安

城吉

村實上

山五十

嶽ツ四

嶽生丹大

嶽見士富

嶽鞍栗

原曇地高上

池代田

池正大

山房安

泉基香白

嶽高徳西

嶽高徳前

山瀧常小

林有國曇安

2073.4

2364.5

2246.5

2364.4

2449.3

2845.0

1941.8

2155.9

1899.5

1859.9

2109.8

1870.8

12524.8

1731.7

1904.0

1428.8

2014.9

1672.9

180.6

1846

2435.8

2564.2

2744.6

2701

2435.8

2078

1960.1

1744

1478.6

1570.3

1909

1866.8

1635.5

1938.9

1784.4

五一 鬼怒川流域砂防工事平面圖 其一




# 鬼怒川流域砂防工事平面圖



凡例	
—	堰堤工事中
- - -	堰堤横ノ数字ハ高ヲ示ス

一之分万五尺縮



奥日光御料地

湖ノ幸  
(湖寺神中)

上郡賀

今市町



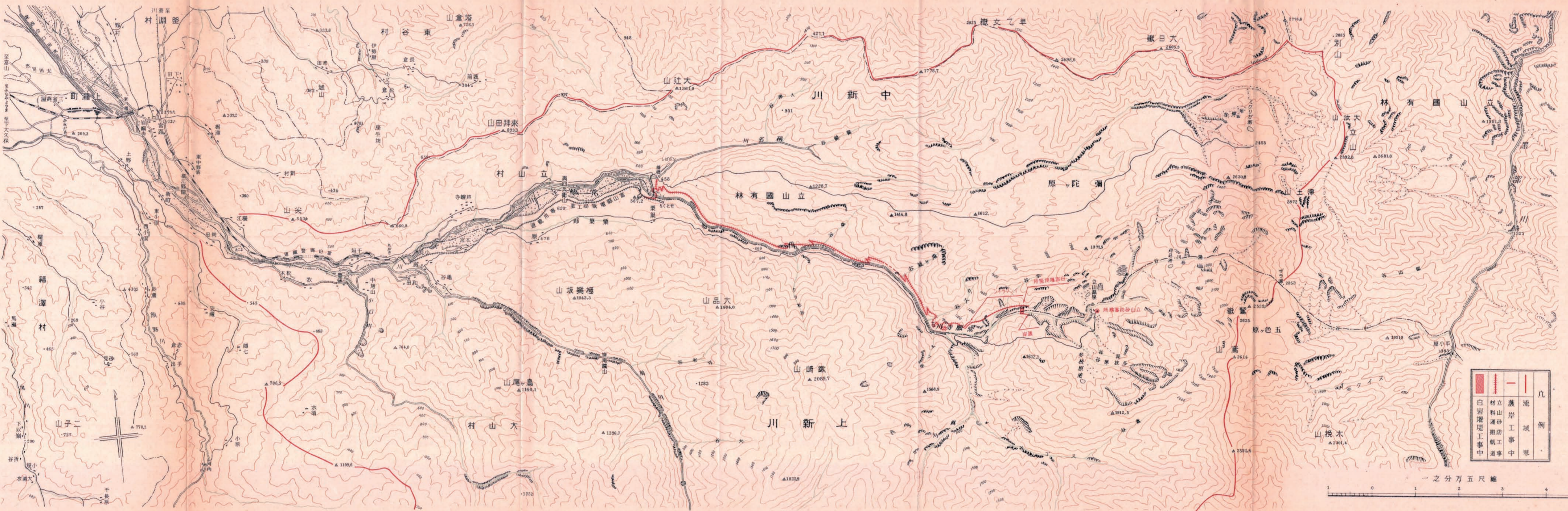
五二 鬼怒川流域砂防工事平面圖 共二



五三 常願寺川流域砂防工事平面圖



常願寺川流域砂防工事平面圖



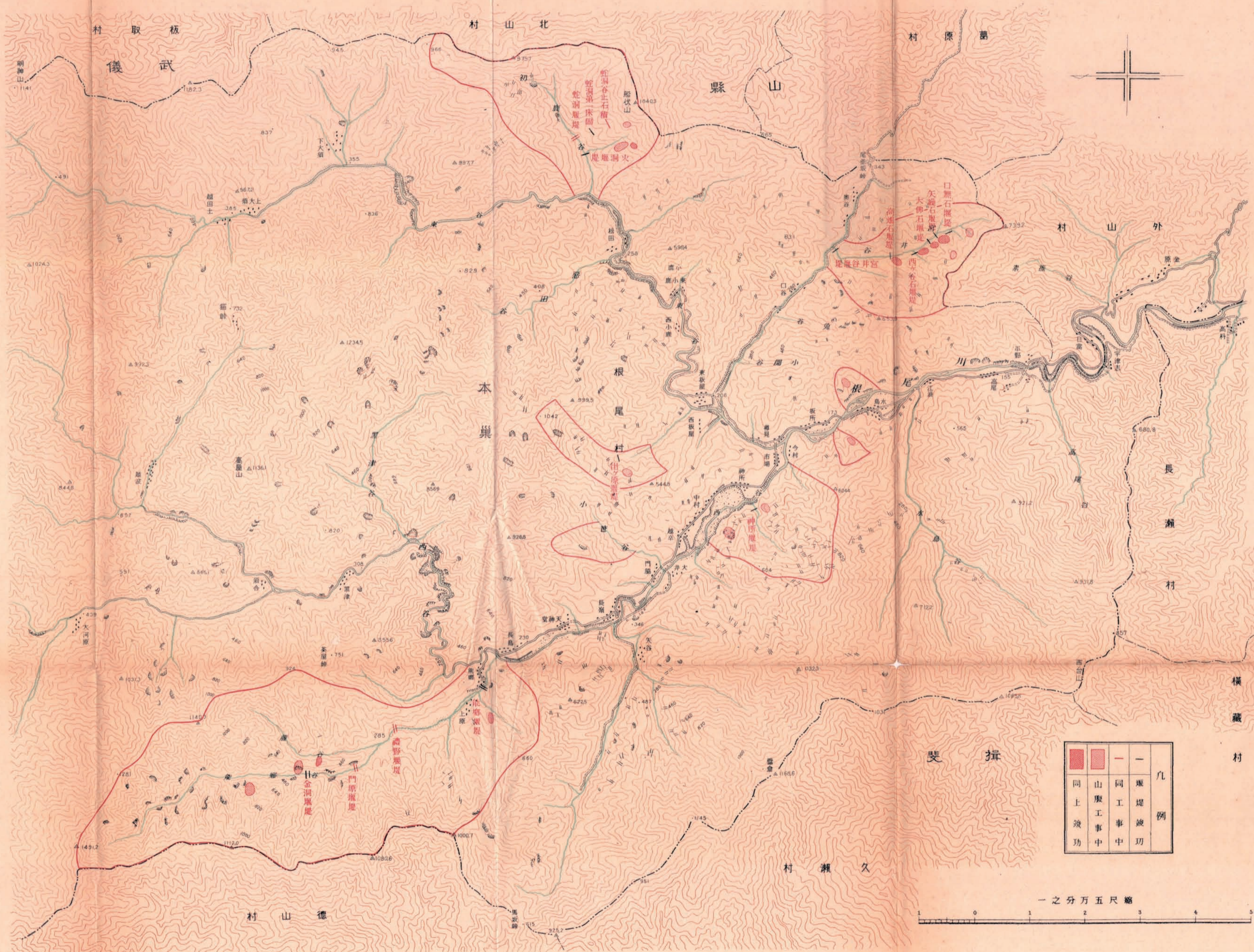
五  
四  
手  
取  
川  
流  
域  
砂  
防  
工  
事  
平  
面  
圖



五五 揖斐川流域砂防工事平面圖



# 揖斐川流域砂防工事平面圖



				凡例
同上	山腹工事中	同工事中	堰堤竣工	
同上	竣工	竣工	竣工	
同上	竣工	竣工	竣工	

縮尺五万分之一

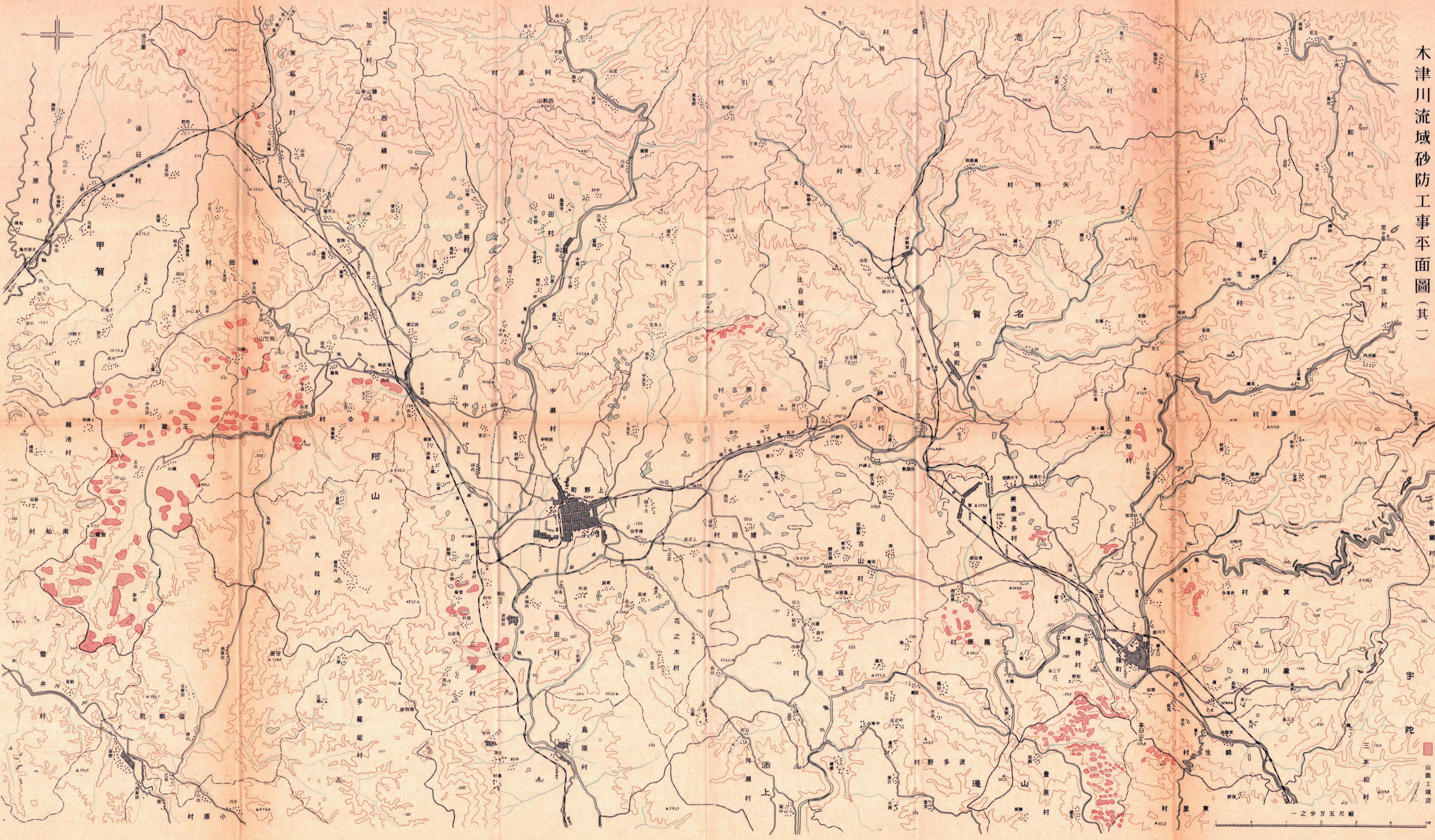
0 1 2 3 4 5



五六 木津川流域砂防工事平面圖 共一



木津川流域砂防工事平面圖(其一)



一之分万五尺縮

山腹工成功

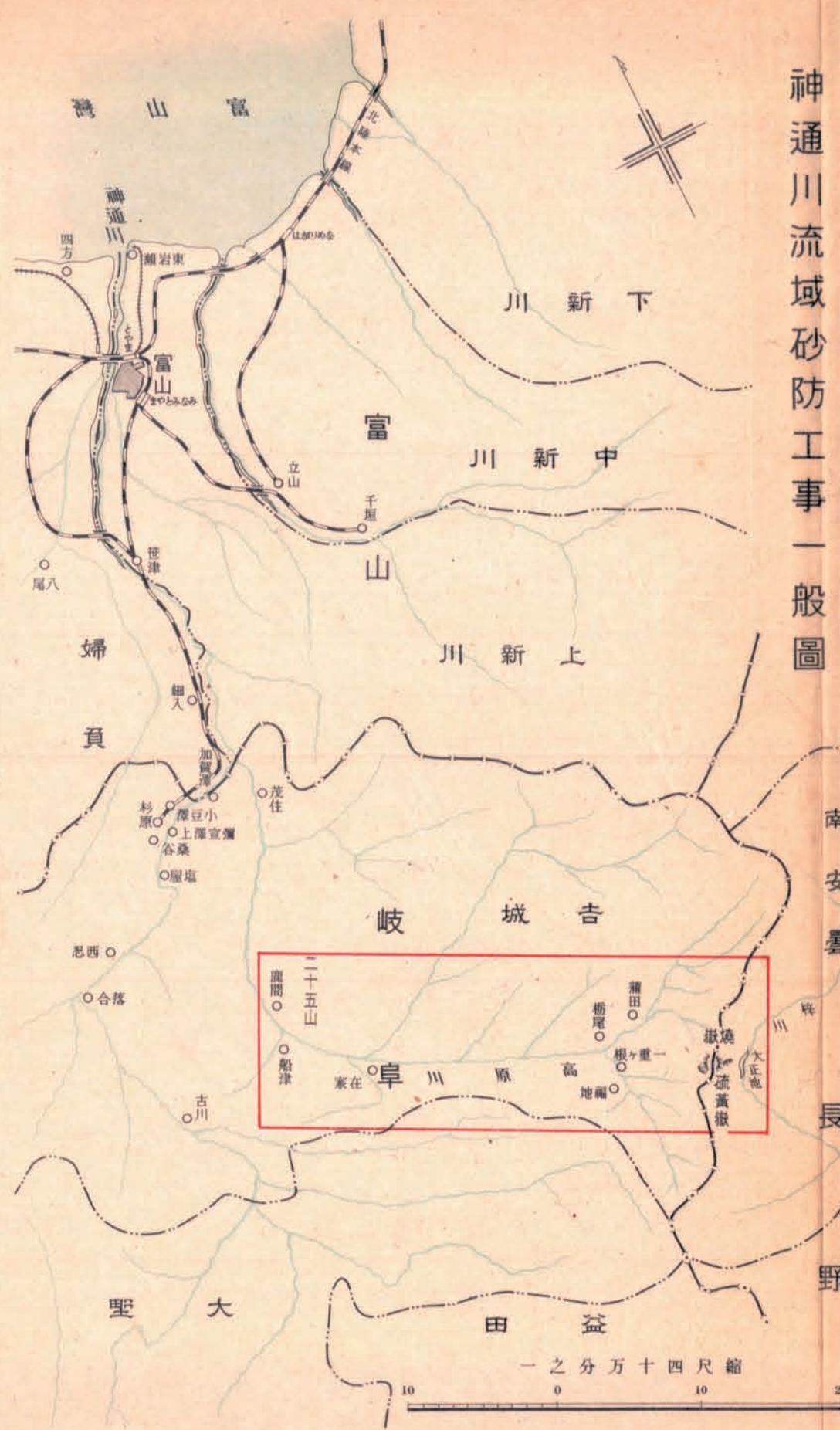
五七 木津川流域砂防工事平面圖 共二





神通川流域砂防工事平面圖

— 堰堤工事中



神通川流域砂防工事一般圖


南安曇

長野

一之分万十四尺縮

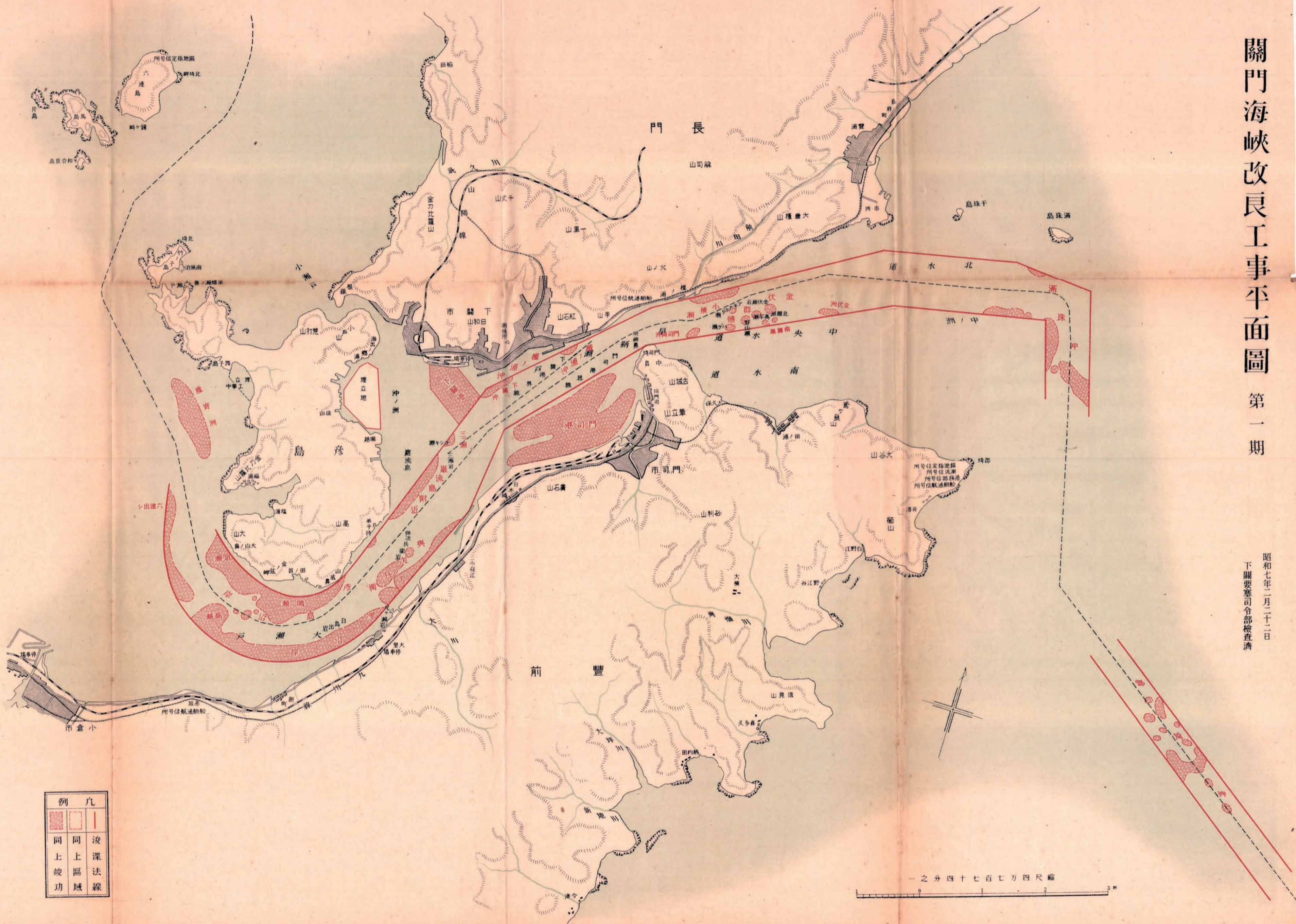
一之分万五尺縮

五九 關門海峽改良工事平面圖 共一



# 關門海峽改良工事平面圖 第一期

昭和七年二月二十二日  
下關要塞司令部檢査済



例	凡
	浚深法線
	同上區域
	同上功

一之分四十七百七万四尺縮

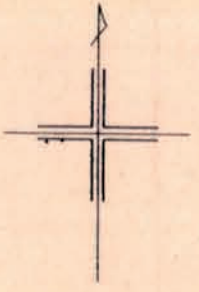
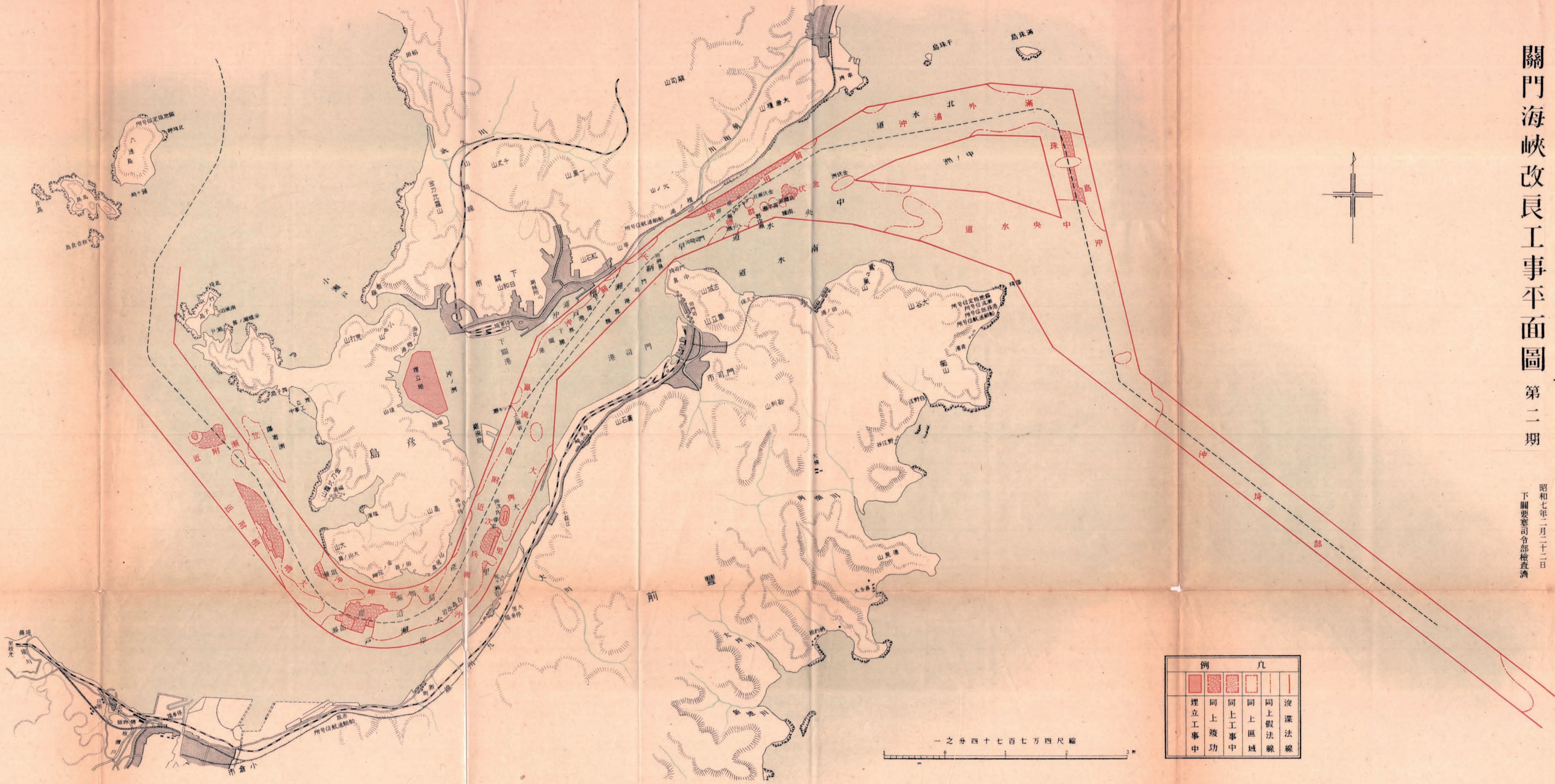


六〇 關門海峽改良工事平面圖 其二



# 關門海峽改良工事平面圖 第二期

昭和七年二月二十二日  
下關要塞司令部檢査済



例	凡
埋立工事中	同上竣工
同上竣工	同上区域
同上假法線	液深法線

一之分四十七百七方四尺縮

六一 鹽釜港修築工事平面圖

塩釜港修築工事平面圖



例		凡	
増補浚渫工事中	航路標識波功	護岸波功	岸壁波功
		防砂堤波功	防波堤波功
		浚渫波功	埋立波功

一之分千八万一千縮  
 100 0 500 1000米

六二 神戸港修築工事平面圖

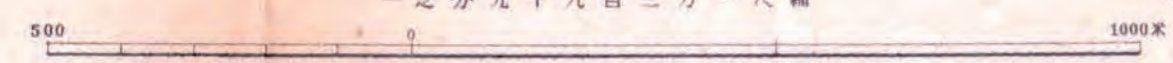


# 神戸港修築工事平面圖



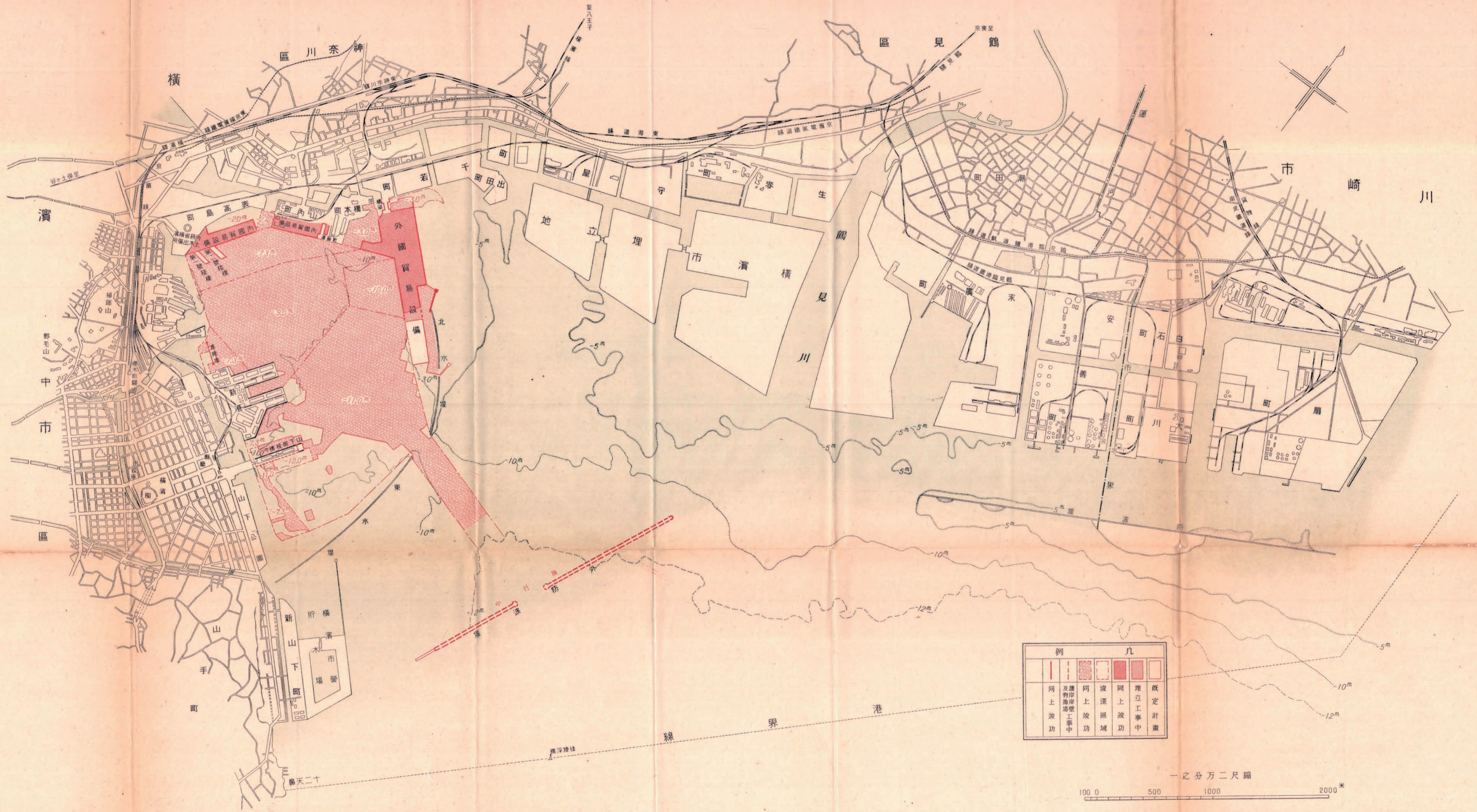
例		凡	
	埋立成功		没深成功
	埋立中		荷揚場成功
	埋立中		同上工事中
	埋立中		防波堤成功
	埋立中		將來擴張計画線
	埋立中		假護岸
	埋立中		岸壁(商附)
	埋立中		物揚場(商附)
	埋立中		岸壁(商附)

一之分九十九百三万一尺縮



六三 橫濱港修築工事平面圖

橫濱港修築工事平面圖



例	凡
同波功	既定計畫
及護岸堤壩工事中	埋立工事中
同上波功	同上波功
同上波功	波深區域

縮尺二萬分之一  
0 500 1000 2000 米



六四 清水港修築工事平面圖

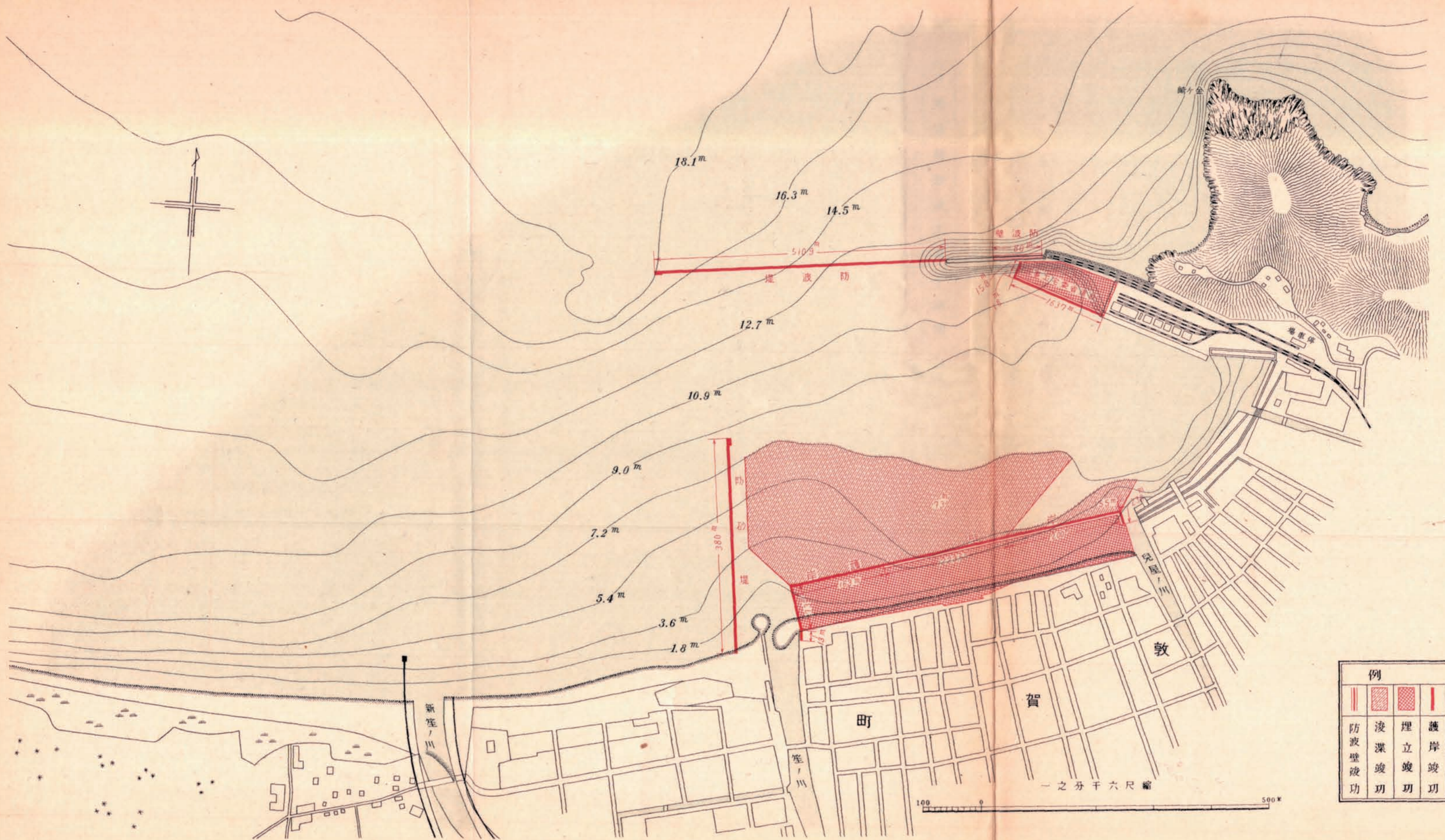




六五 敦賀港修築工事平面圖

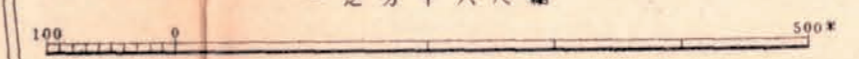


敦賀港修築工事平面圖



例		凡	
防波壁竣功	浚深竣功	埋立竣功	護岸竣功
			岸壁竣功
			防砂堤竣功

一之分千六尺縮



六六 小松島港修築工事平面圖





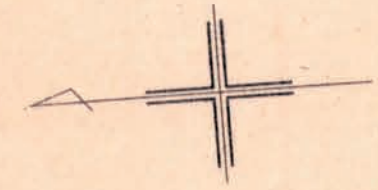
六七 今治港修築工事平面圖



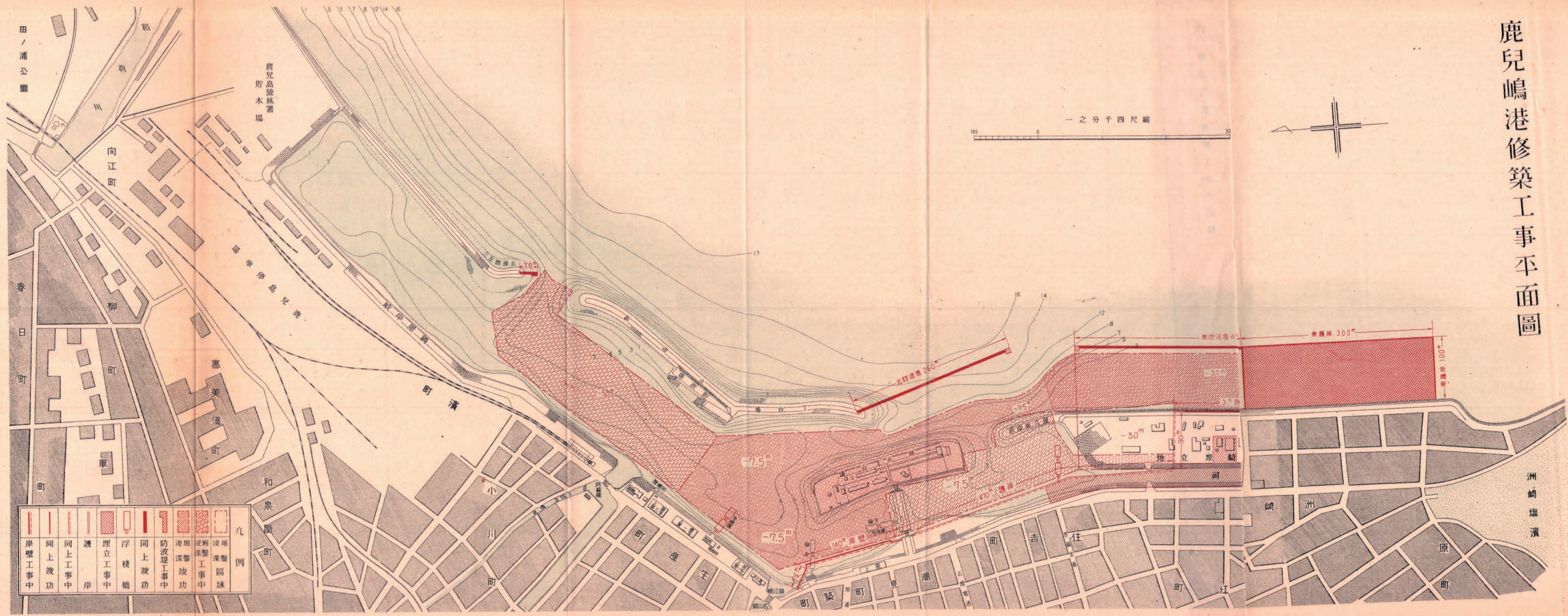


六八 鹿兒島港修築工事平面圖

# 鹿兒嶋港修築工事平面圖



縮尺四千分之一

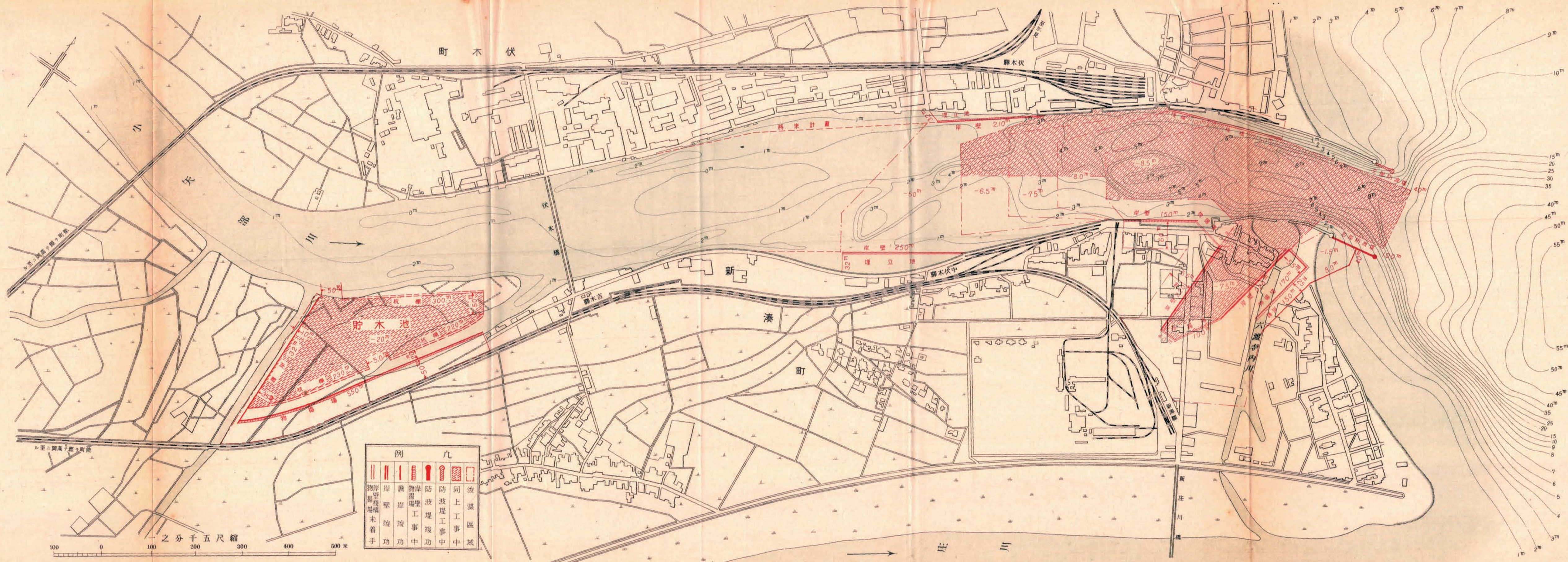


	岸壁工事中
	同上竣工
	同上工事中
	護岸
	埋立工事中
	浮橋
	同上竣工
	防波堤工事中
	浚渫竣工
	浚渫工事中
	浚渫區域
	凡例

六九 伏木港修築工事平面圖

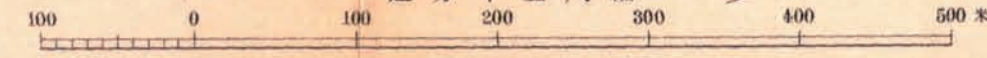


伏木港修築工事平面圖



例		凡	
	岸壁竣工		岸壁工事中
	防波堤竣工		防波堤工事中
	同上		同上
	浚渫区域		

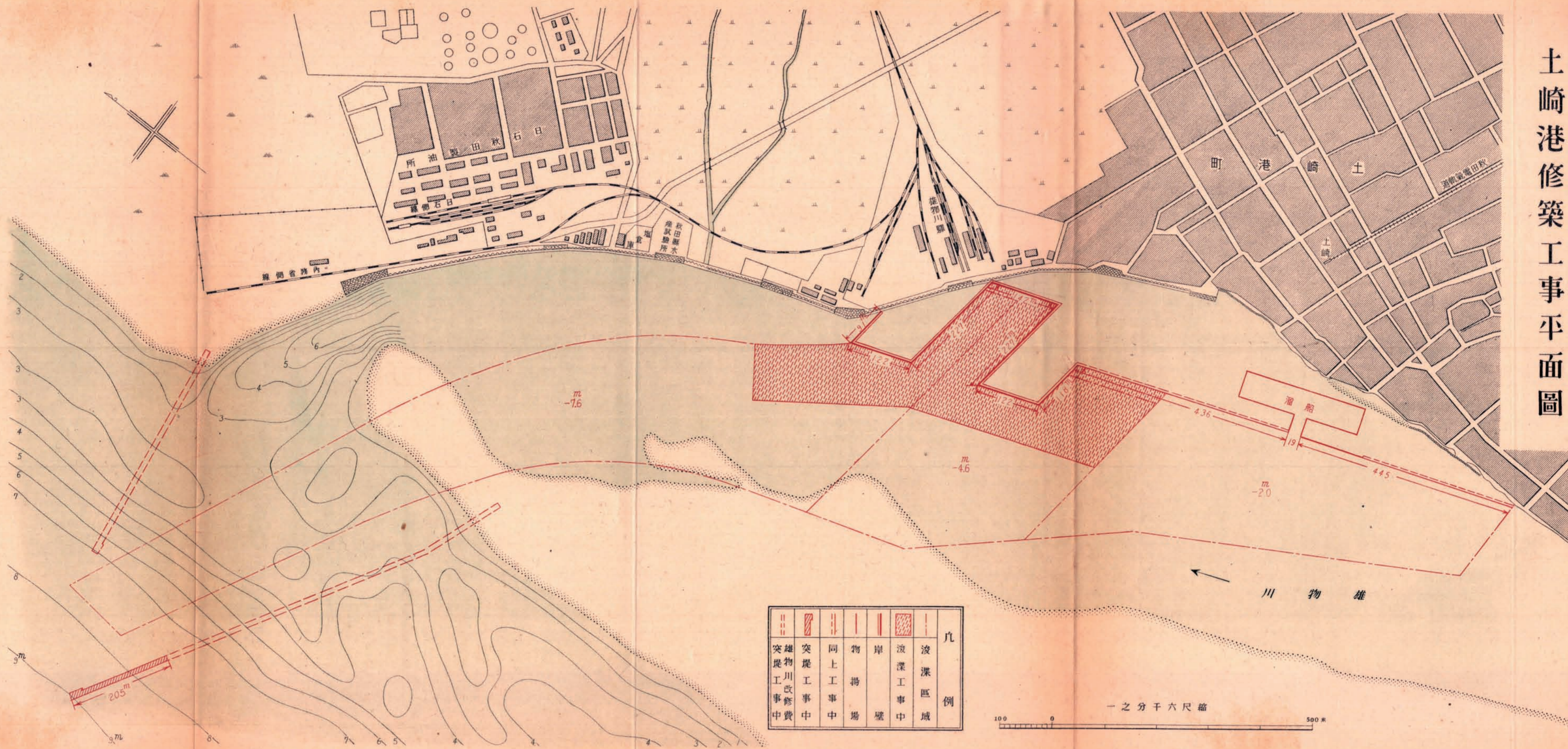
之分千五尺縮



七〇 土崎港修築工事平面圖



# 土崎港修築工事平面圖



						凡例
突堤	突堤	同上	物揚場	岸壁	浚渫	浚渫
改修中	改修中	改修中	改修中	改修中	改修中	改修中

一之分千六尺縮  
100 0 500 米

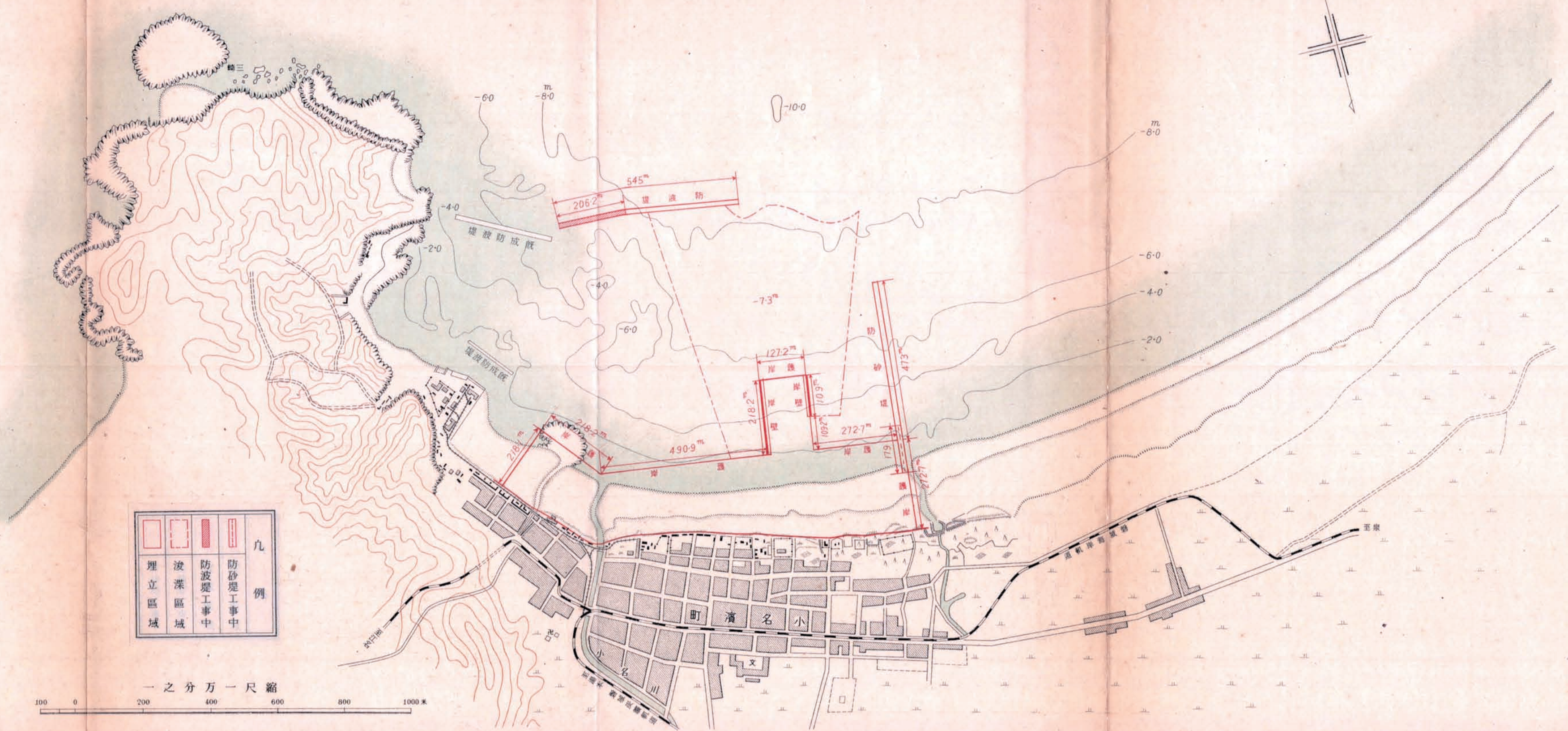

七 小名濱港修築工事平面圖

# 小名濱港修築工事平面圖



凡例			
			防砂堤工事中
			防波堤工事中
			浚深區域
			埋立區域

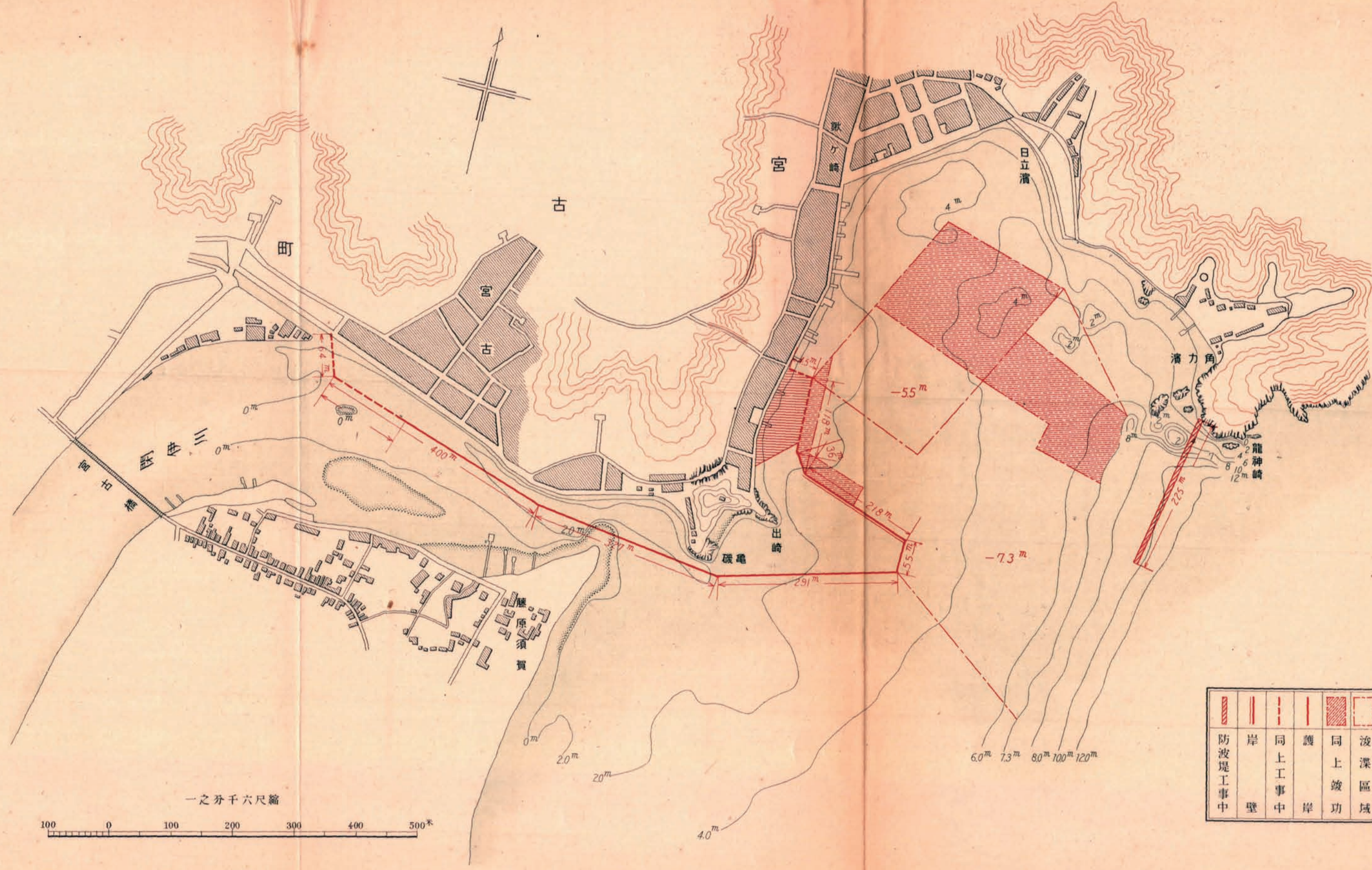
縮尺 一萬分之一





七二宮古港修築工事平面圖

# 宮古港修築工事平面圖



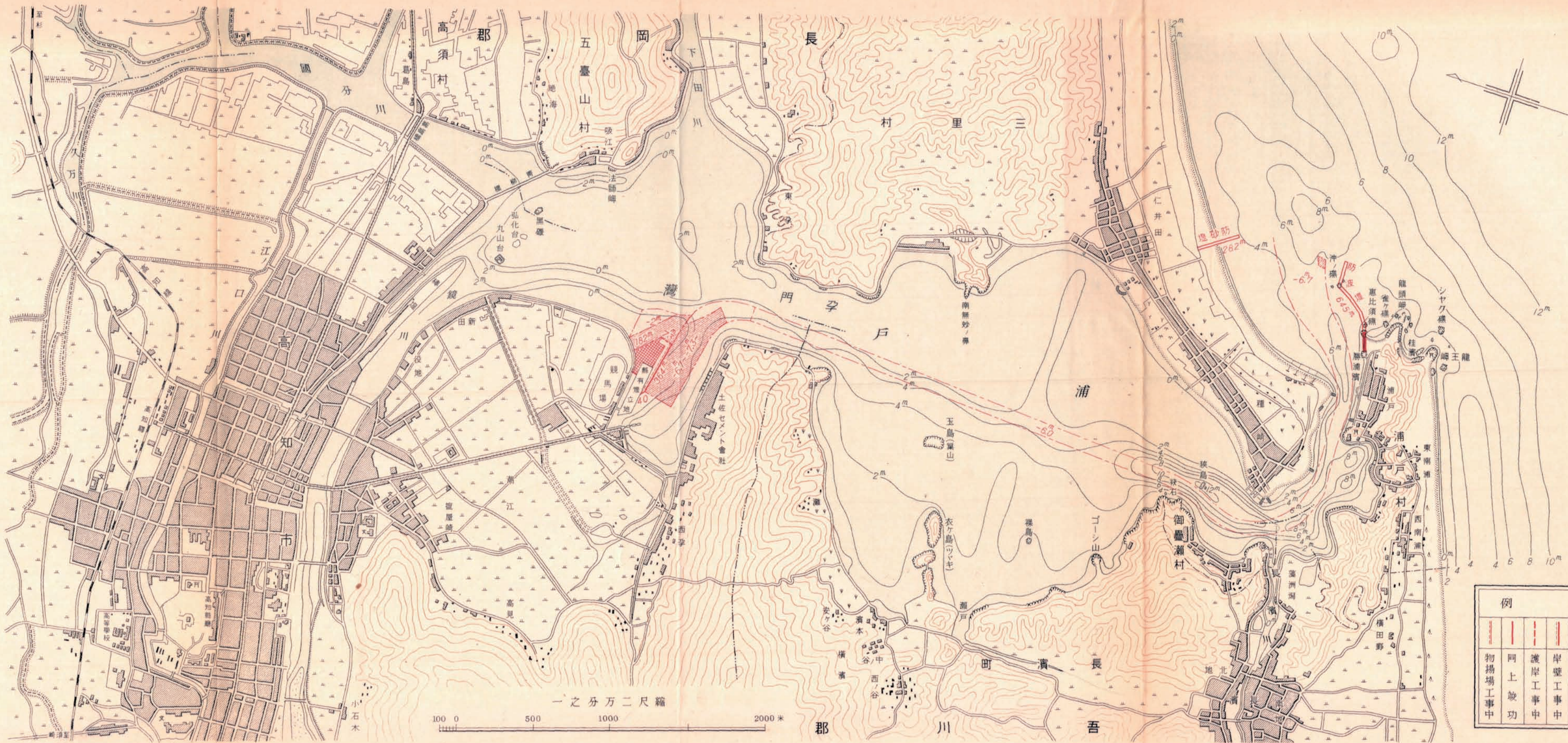
						凡 例
防波堤工事中	岸壁	同上工事中	護岸	同上竣工	浚深區域	

一之分千六尺縮



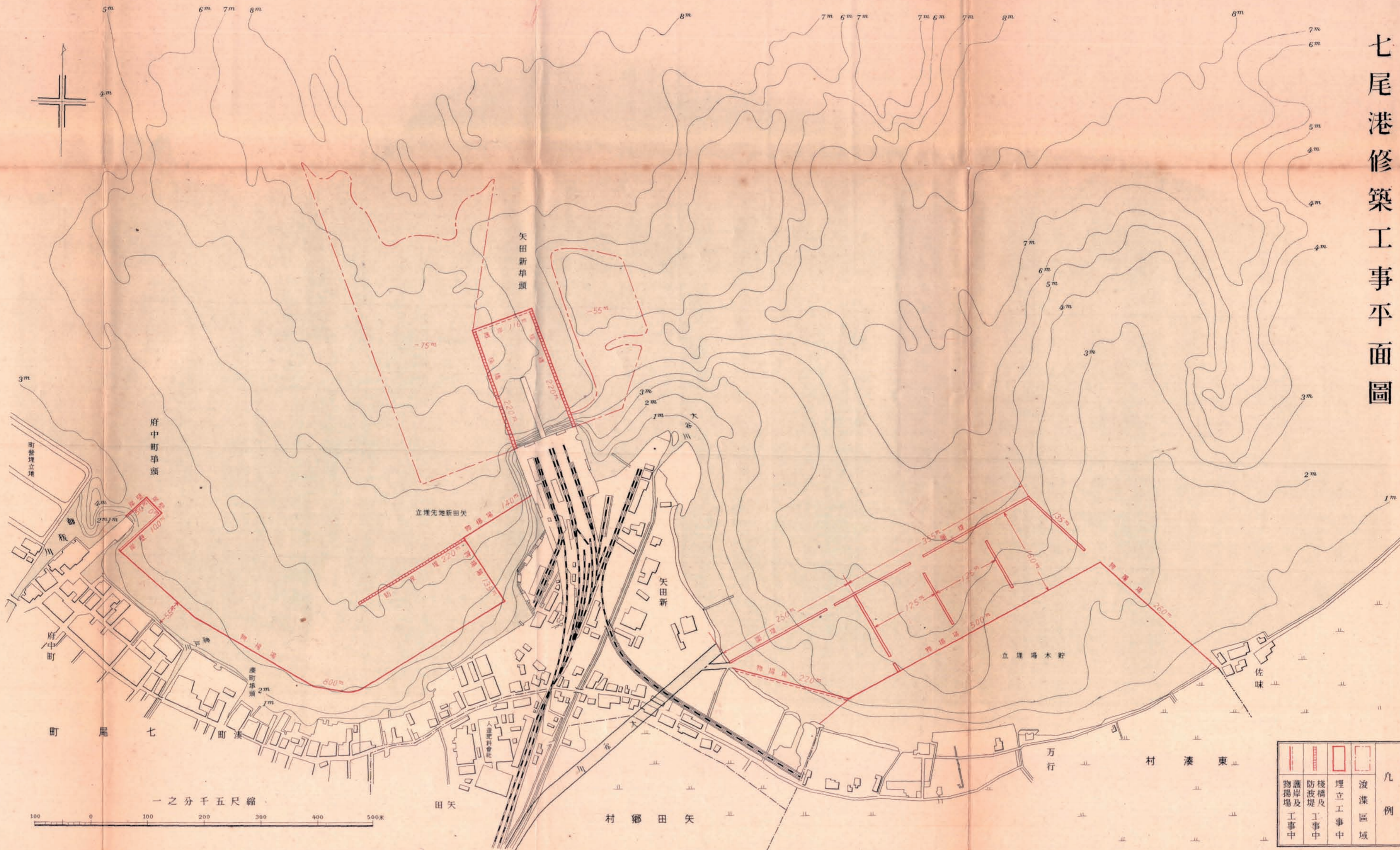
七三 浦戶港修築工事平面圖

浦戸港修築工事平面圖




七四 七尾港修築工事平面圖

# 七尾港修築工事平面圖




凡例			
			液渾區域
			埋立工事中
			棧橋及防波堤工事中
			護岸及物揚場工事中

縮尺五千分之一



七五尾道港修築工事平面圖







七六 舞鶴港修築工事平面圖

# 舞鶴港修築工事平面圖

昭和九年二月十五日

舞鶴要塞司令部檢閱濟

昭和九年二月九日

舞鶴要港部檢閱濟



										凡例
計畫鐵道線路	貯木場境界線	同上工事中	護岸及物揚場	岸壁	同上竣工	同上工事中	渡深區域	同上竣工	同上工事中	埋立區域

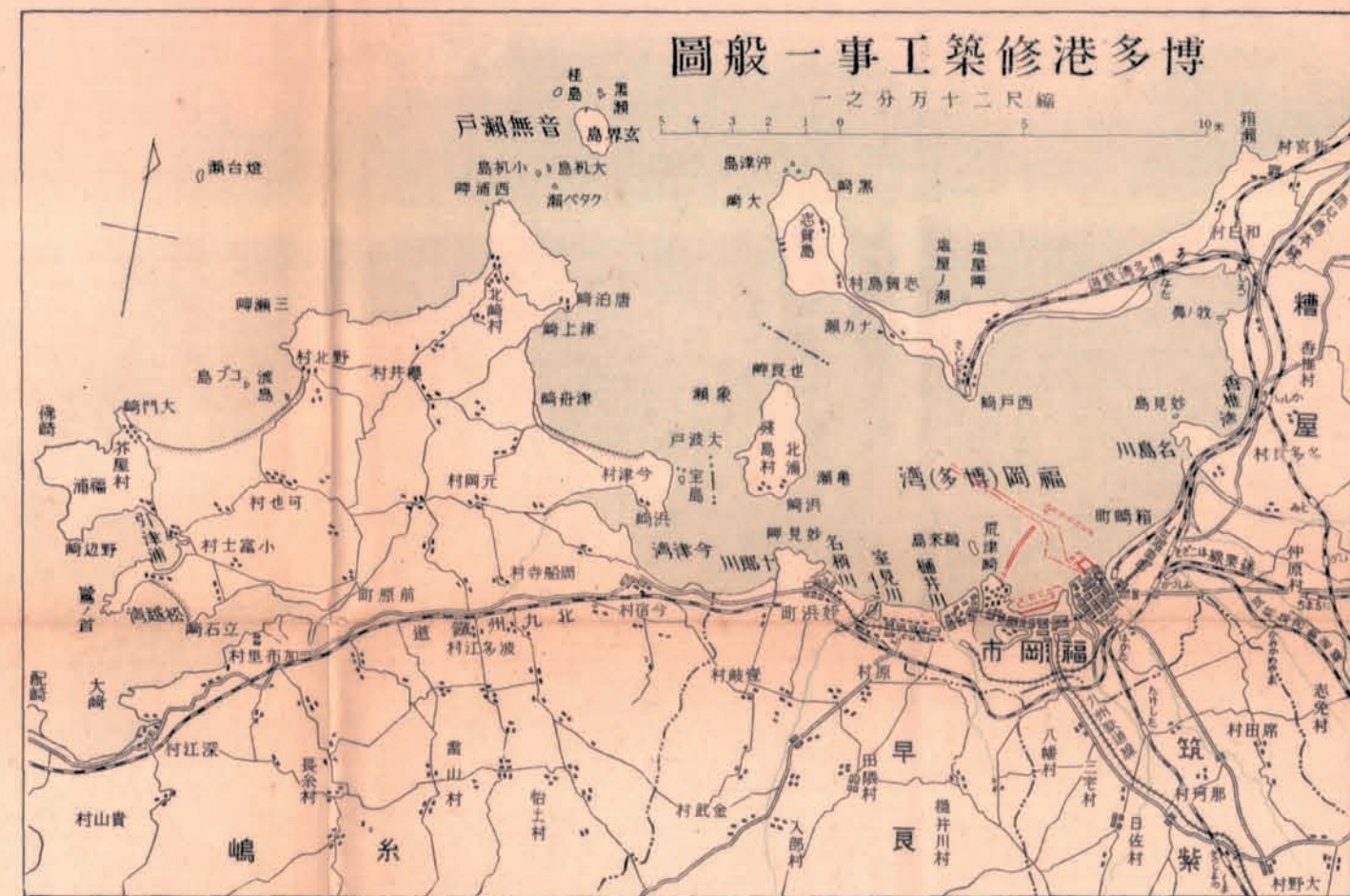
一之分千六尺縮

100 0 500

七七 博多港修築工事平面圖



博多港修築工事平面圖



七八 青森港修築工事平面圖

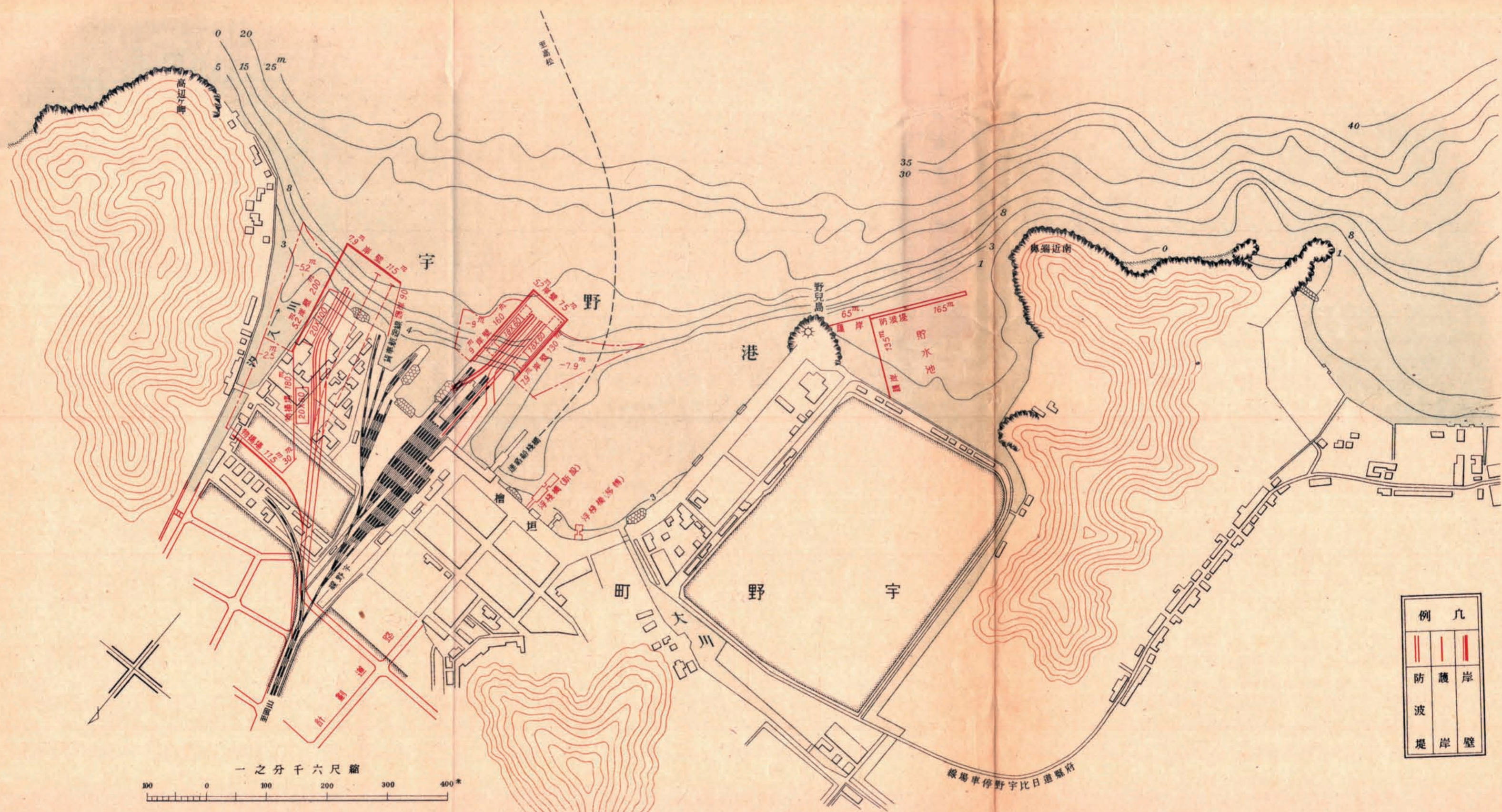




七九 宇野港修築工事平面圖



宇野港修築工事平面圖



例		凡
		岸壁
		護岸
		防波堤

縮尺六千分之一  
 100 0 100 200 300 400

宇野比日道縣府停車場線



八〇 三角港修築工事平面圖

三角港修築工事平面圖



一之分千四尺縮



一之分千三尺縮



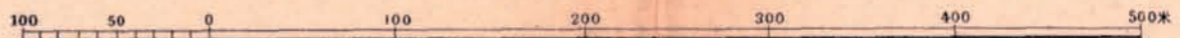
八一大分港修築工事平面圖

# 大分港修築工事平面圖



					凡例
同上	防波堤	液澤區域	護岸	岸壁	
工事中					

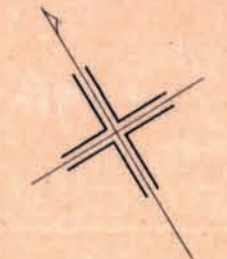
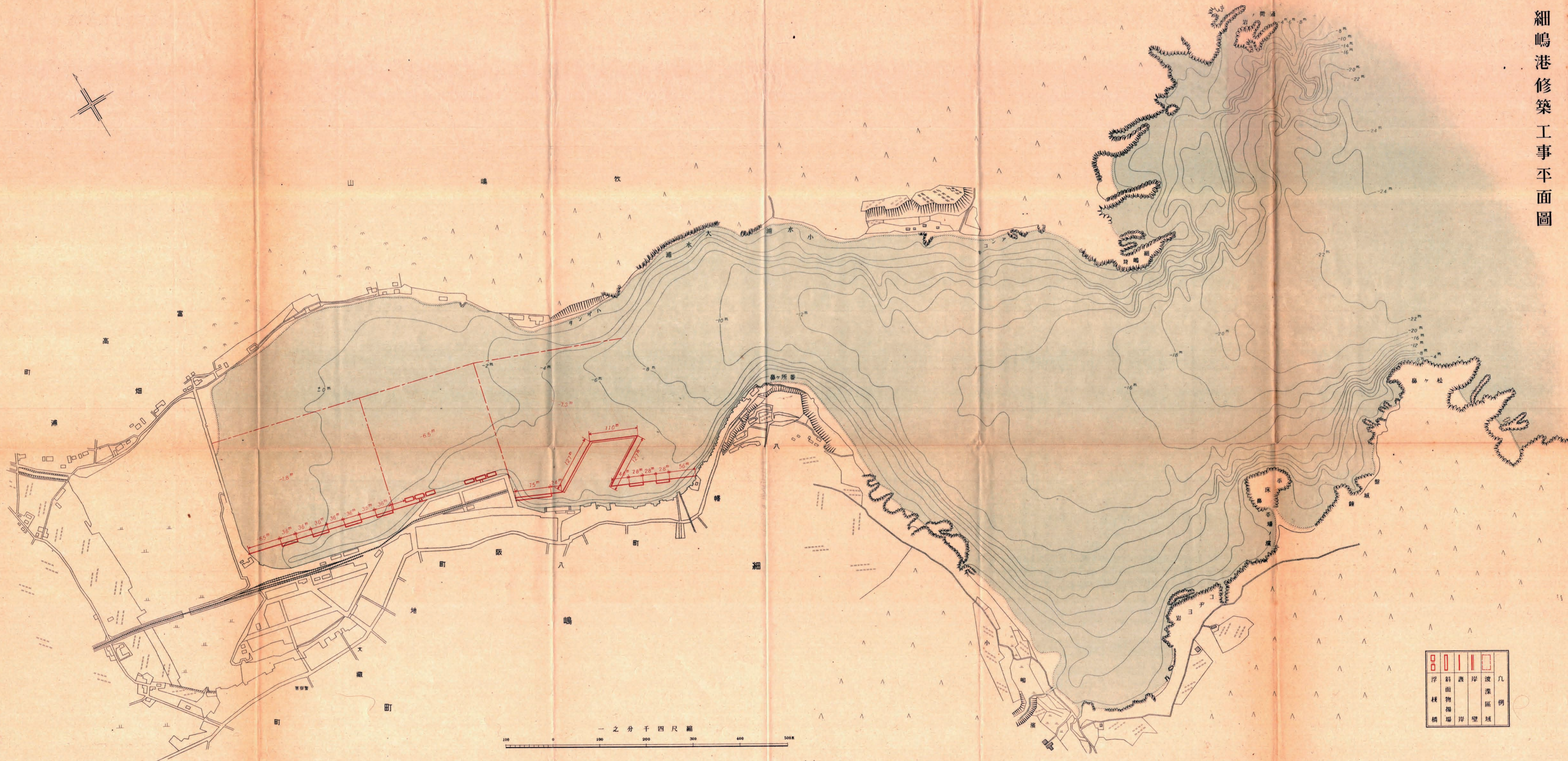
縮尺四千分之一



八二細島港修築工事平面圖



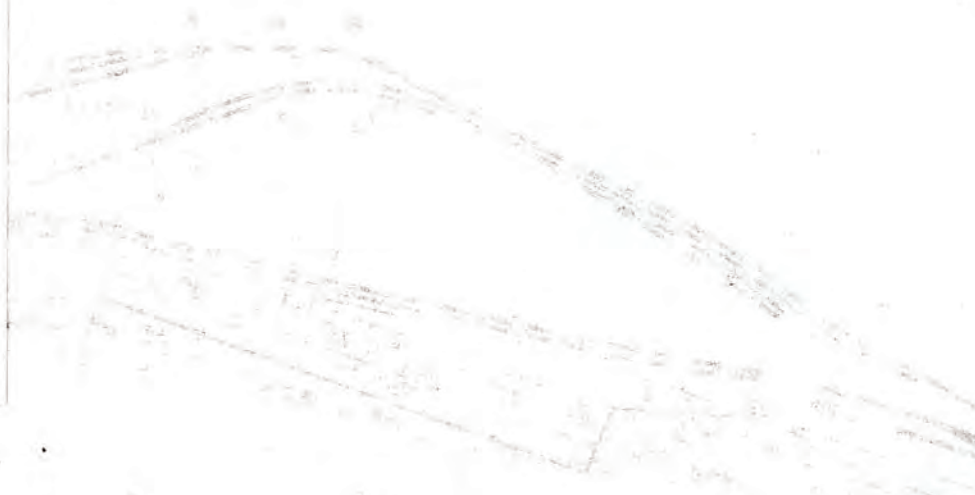
細鳴港修築工事平面圖



一之分千四尺縮

8	0	1	1	1	1
浮	斜	護	岸	波	几
棧	面	堤	壁	濤	例
橋	物	岸	區	深	
	揚	壁	域	域	
	場				

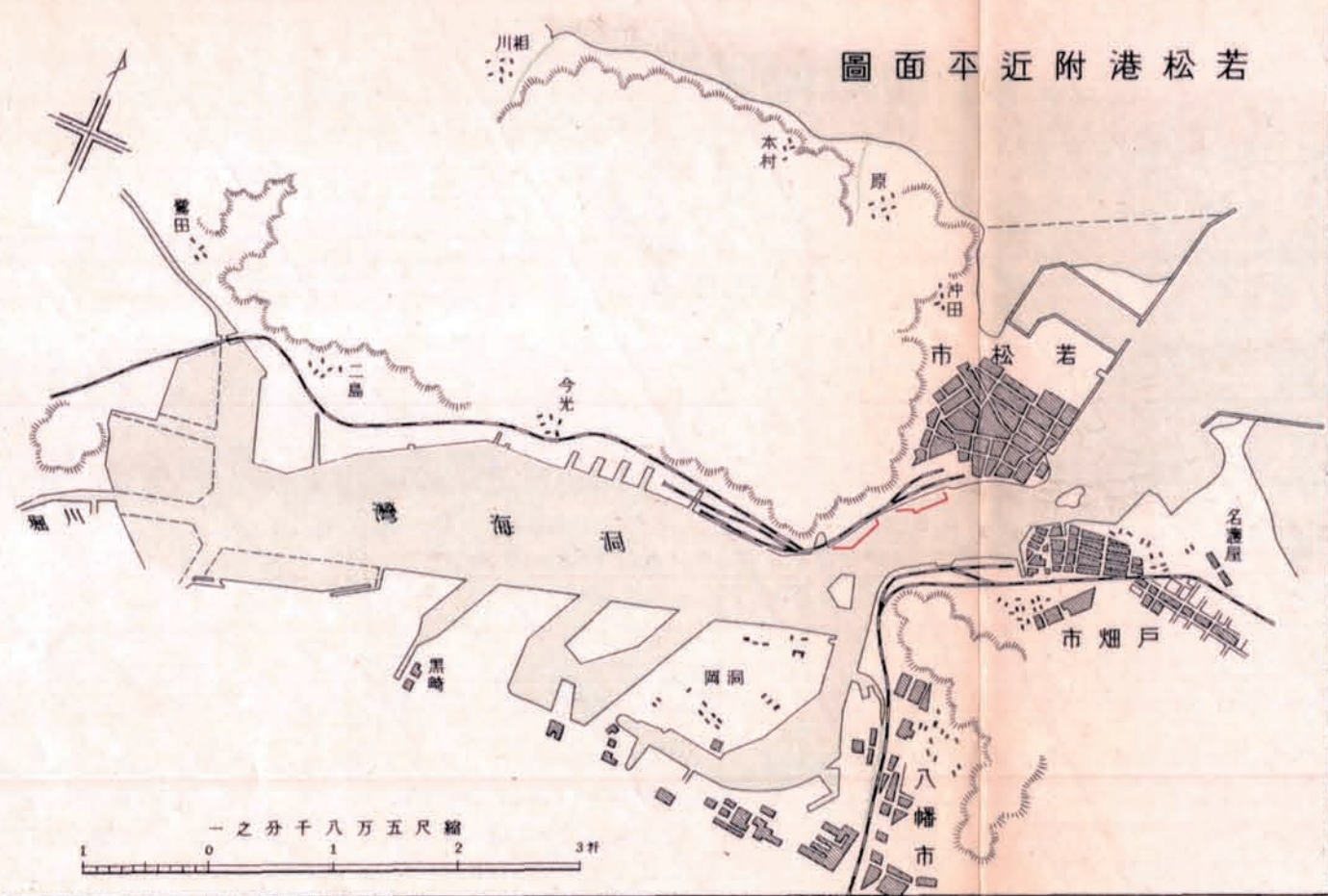
八三 若松港修築工事平面圖



若松港修築工事平面圖

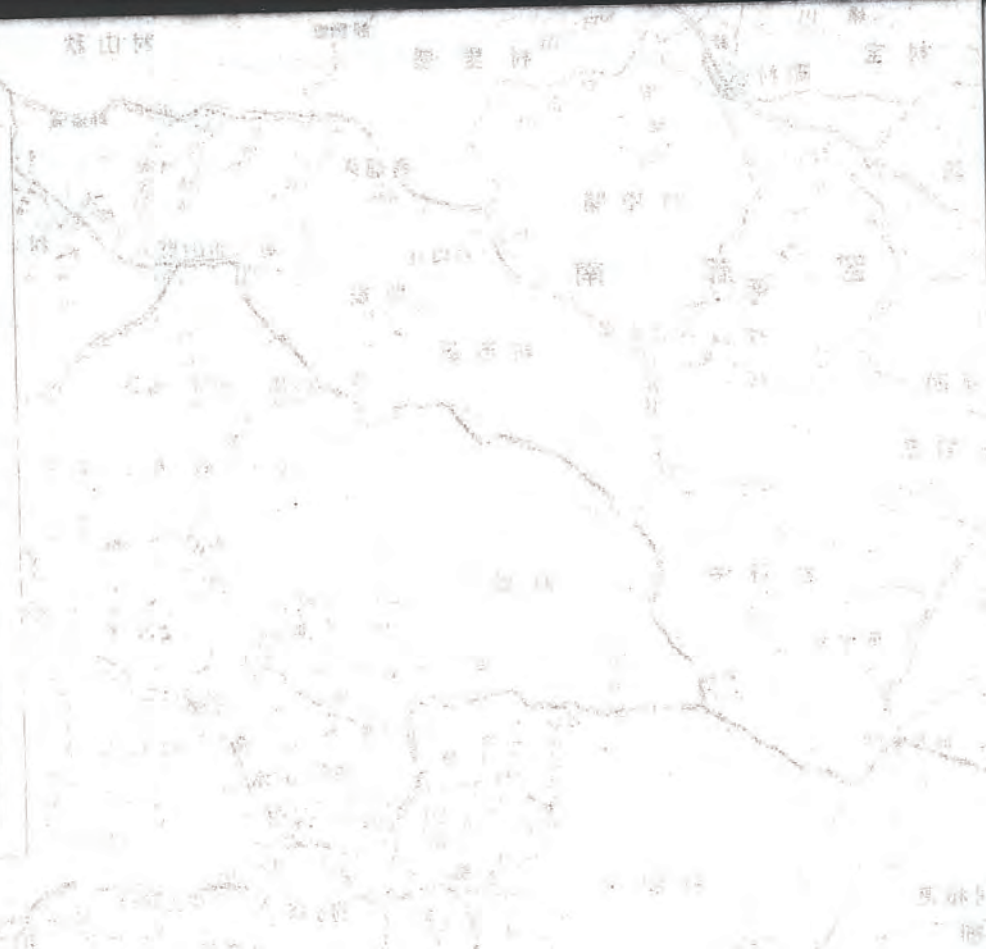
昭和九年二月九日  
下關要塞司令部認可濟

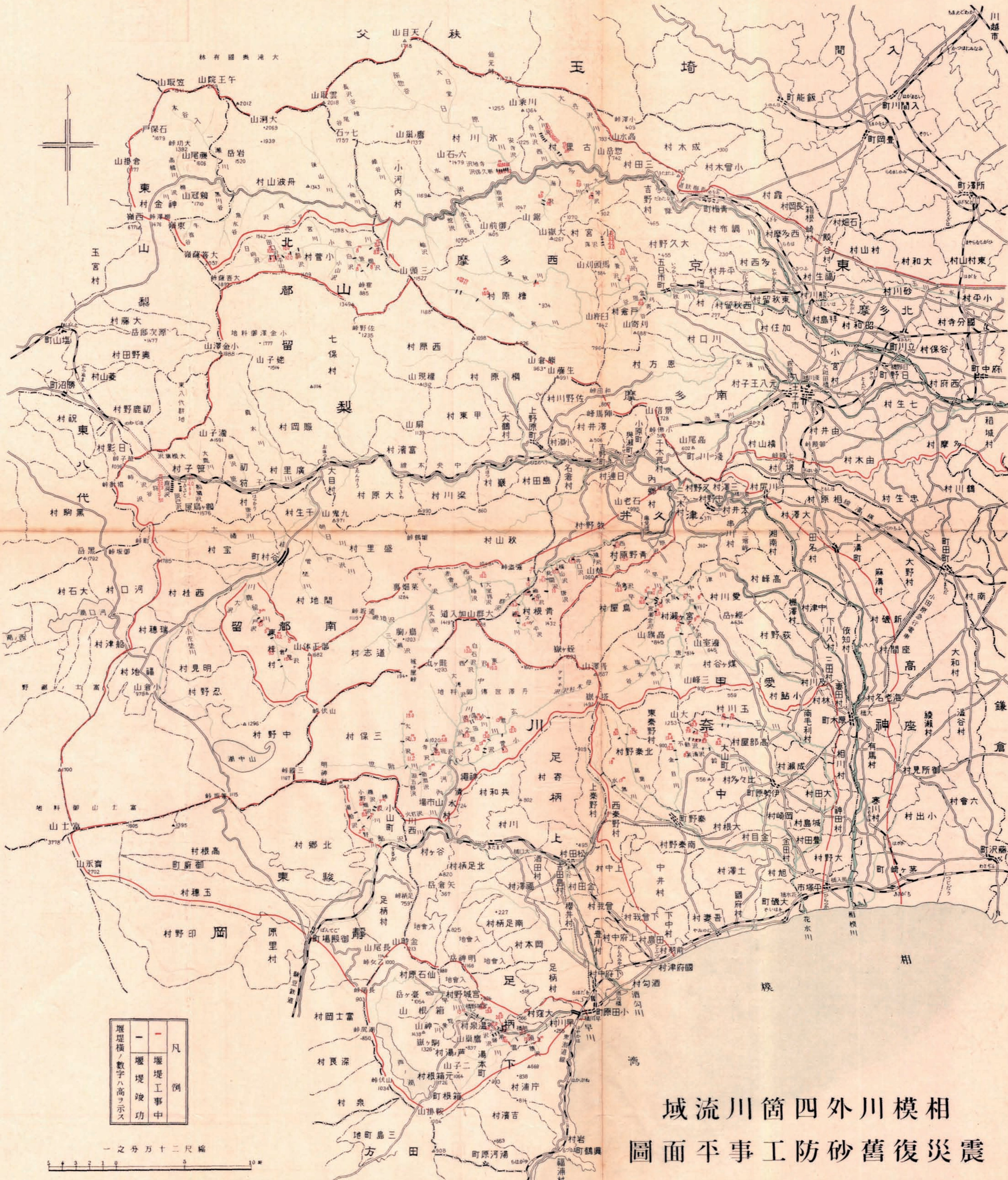
若松港附近平面圖





八四 相模川外四箇川流域震災復舊砂防工事平面圖






相模川外四箇川流域  
震災復舊砂防工事平圖

凡	例
—	堰堤工事中
-	堰堤竣工
—	堰堤横/数字ハ高ヲ示ス

一之分万十二尺縮  
0 1 2 3 4 5 6 7 8 9 10

附錄一 庄川改修工事竣功平面圖



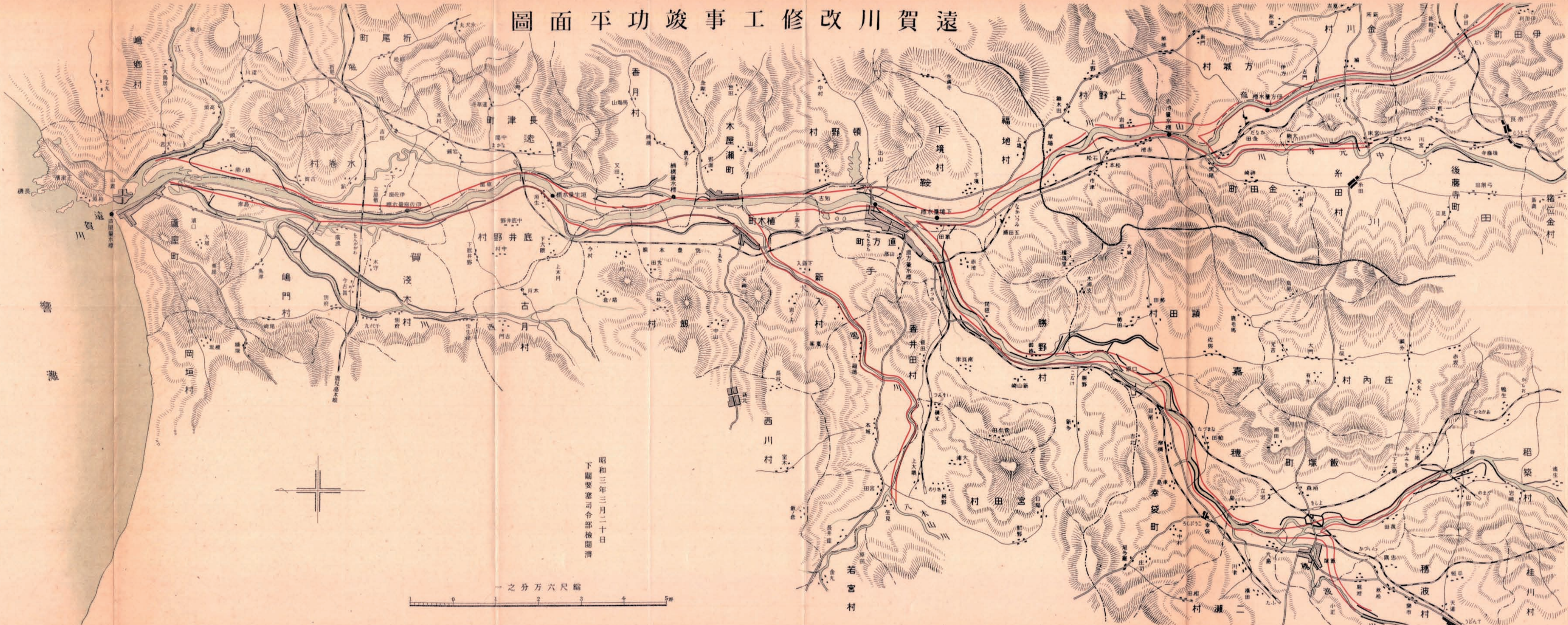


巧州實地

附錄二 遠賀川改修工事竣功平面圖




# 遠賀川改修工事竣功平圖



昭和三年三月二十日  
下關要塞司令部檢閱濟

縮尺六萬分之一



附錄三 九頭龍川改修工事竣功平面圖





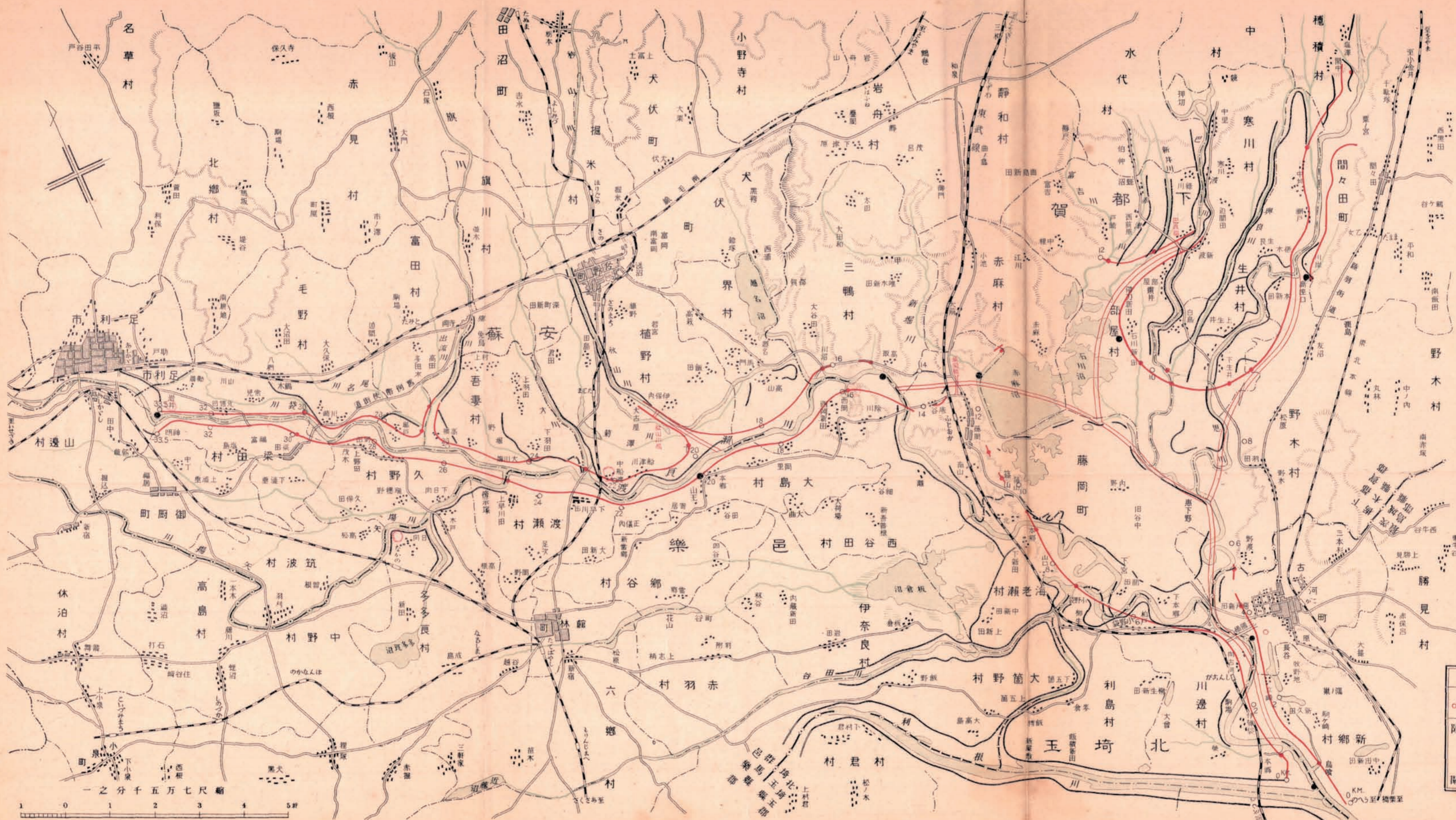


附錄四

渡良瀬川改修工事竣功平面圖




# 渡良瀬川改修工事竣功平面圖




例		凡	
○	●	■	■
陸	水	新	舊
開	標	管	路
		堤	堤

一之分千五万七尺縮

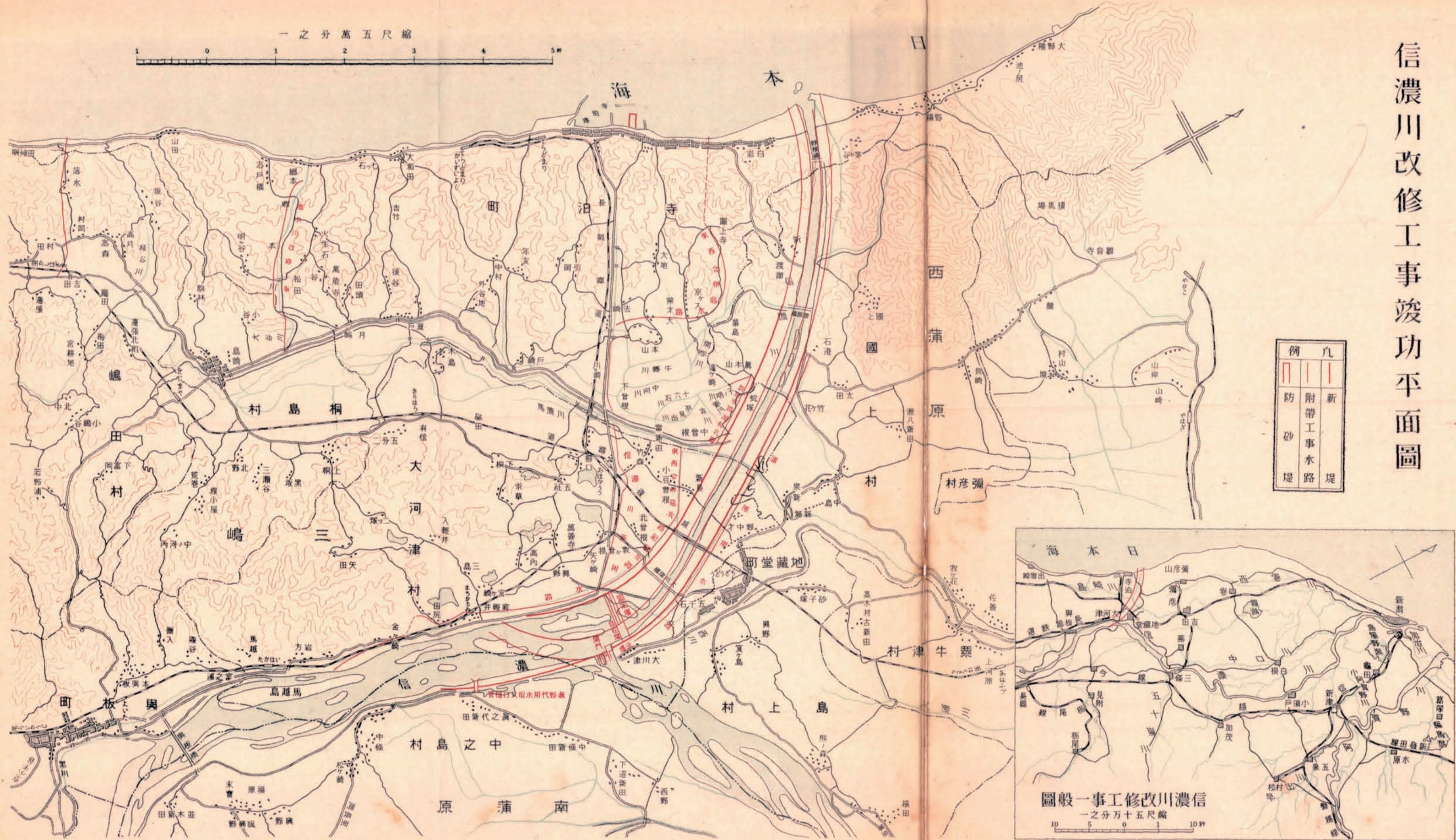


附錄五 信濃川改修工事竣功平面圖

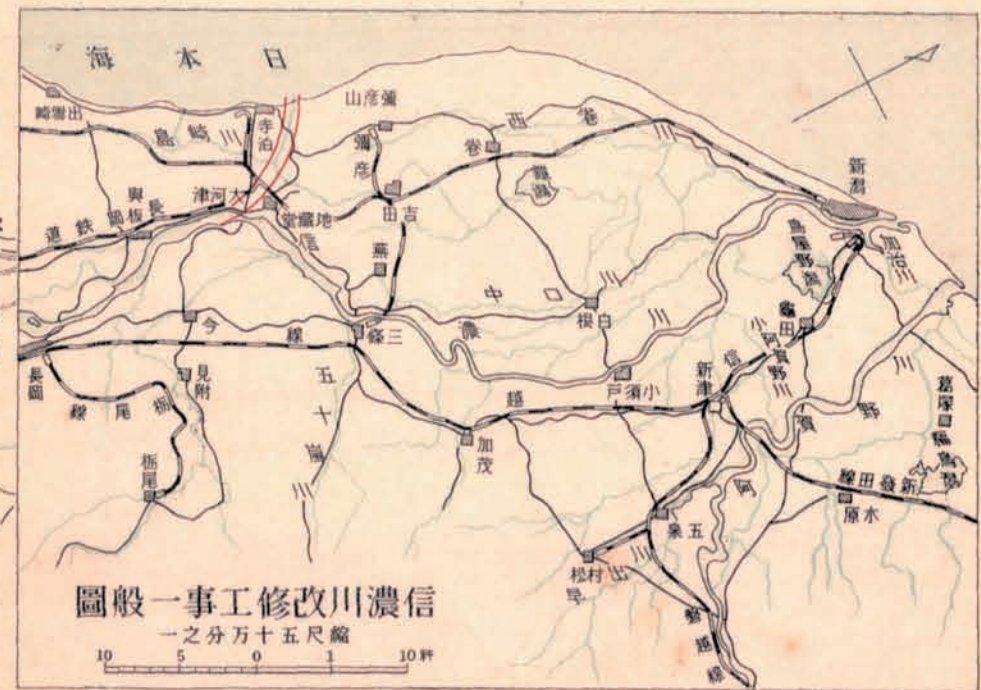


# 信濃川改修工事竣功平面圖

縮尺五萬分之一



例		凡
	防砂堤	新堤
	附帶工事水路	



信濃川改修工事一般圖

縮尺十五萬分之一

附錄六

吉野川改修工事竣功平面圖

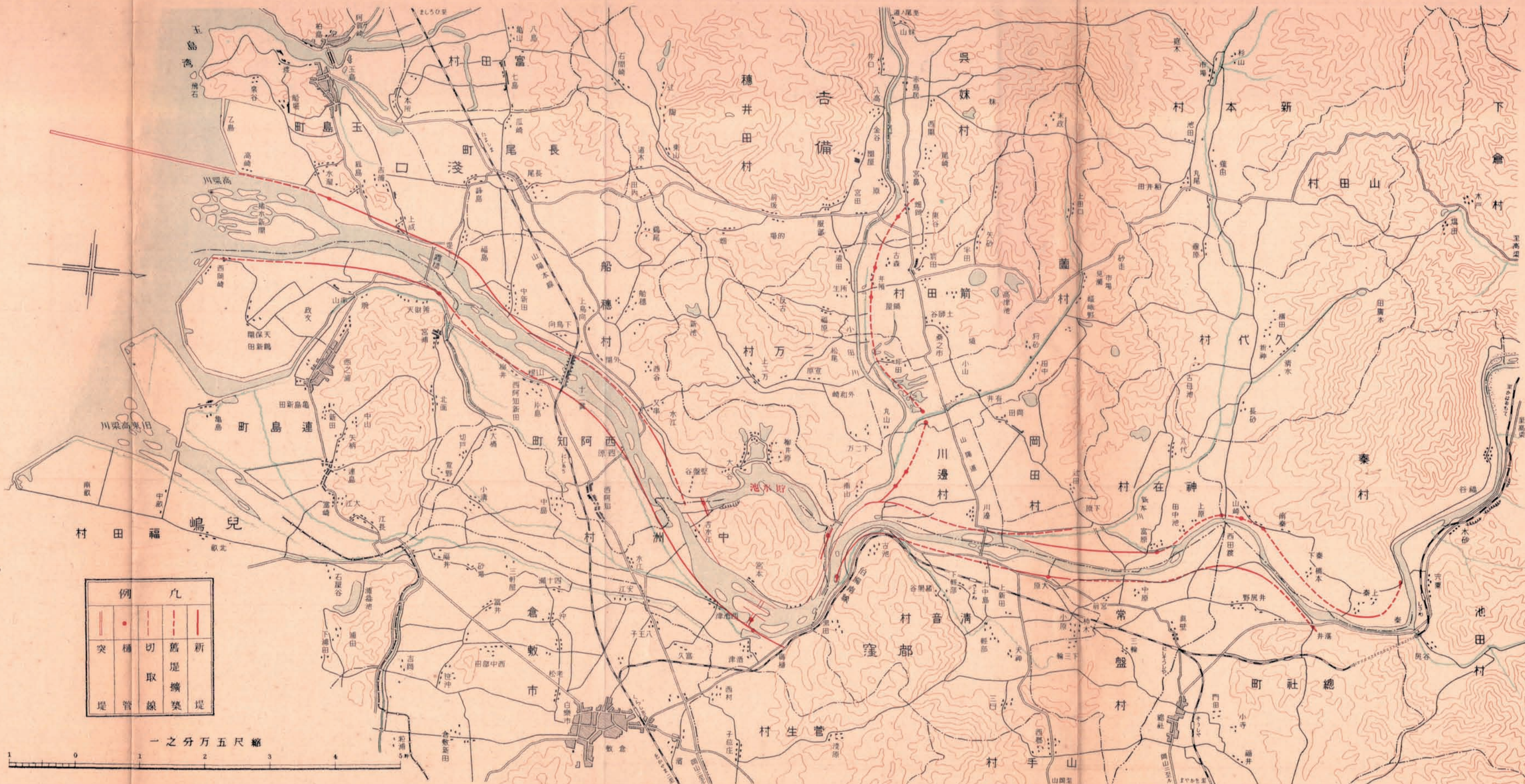


高  
梁  
川  
改  
修  
工  
事  
竣  
功

附錄七

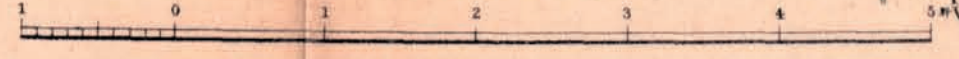
高梁川改修工事竣功平面圖

# 高粱川改修工事竣功平面圖



例		凡	
	突		切
	堤		取
	管		築
	堤		堤

一之分万五尺縮



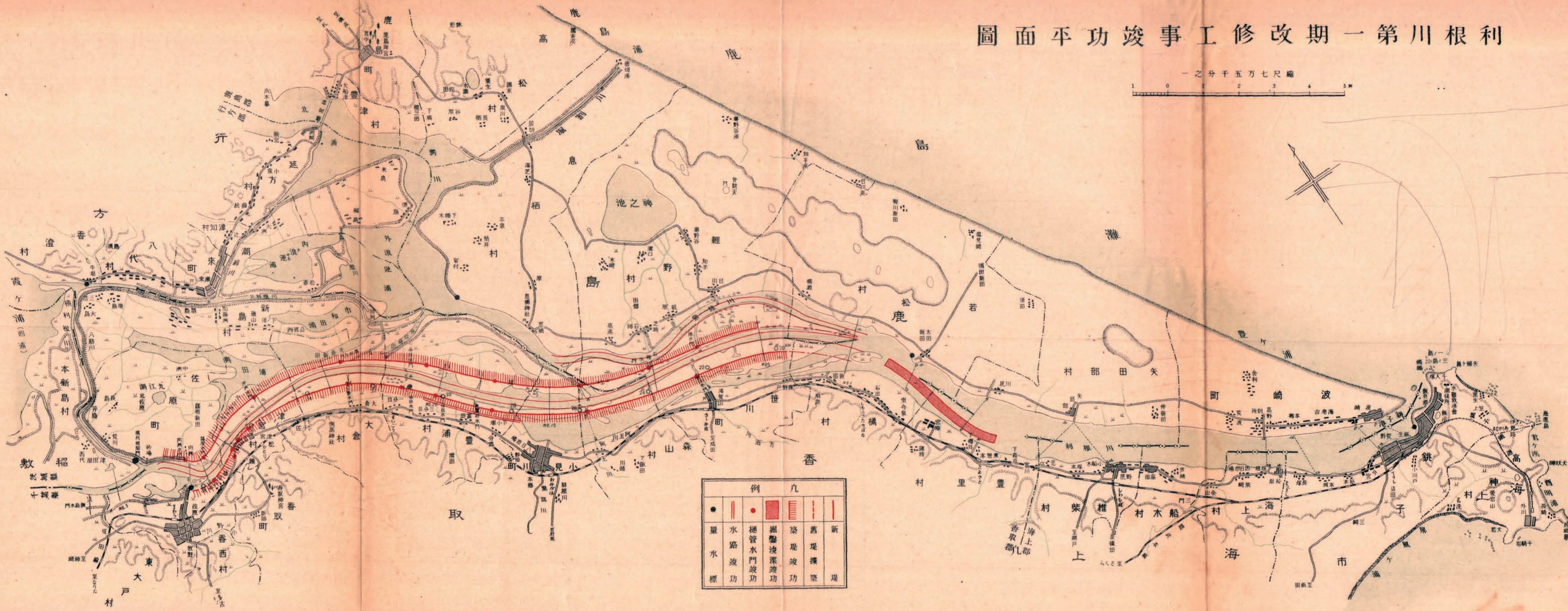



附錄八

利根川第一期改修工事竣功平面圖

# 利根川第一期修改工事竣功平面图

縮尺七万五千分之一



例		凡	
●	量水標	■	新堤
	水路竣工	▨	舊堤擴築
●	樁管水門竣工	▨	築堤竣工
▨	掘鑿浚深竣工	▨	築堤擴築
▨	築堤竣工	▨	築堤擴築
▨	築堤擴築	▨	築堤擴築

附錄九

利根川第二期改修工事竣功平面圖



利根川第三期改修工事竣工後概況

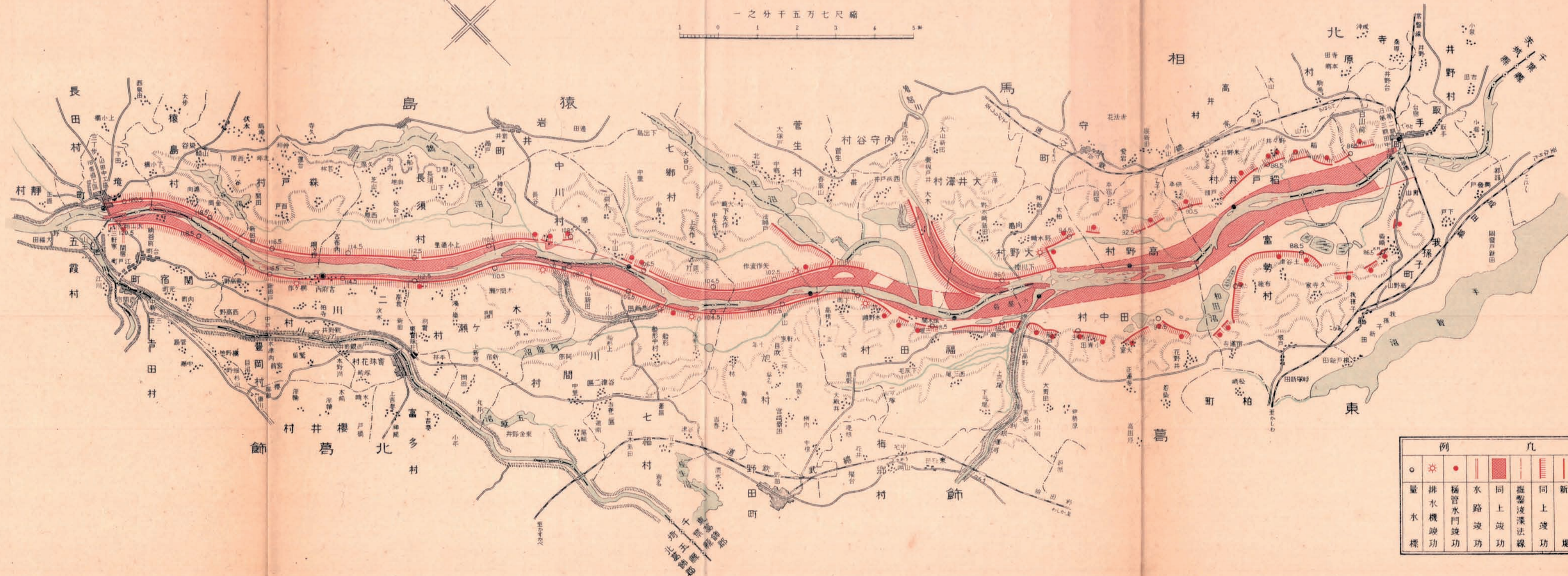
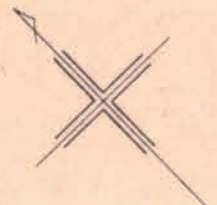

昭和二十一年三月三十一日現在



附錄一〇 利根川第三期改修工事竣工後概況 其一

利根川第三期工事竣工功面圖其

縮尺七萬五千分之一




例		凡	
○	●		■
量水	排水機功	水管水門功	水路功
標		同上功	同上功
		掘鑿波濺法線	同上功
		新堤	

附錄一  
利根川第三期改修工事竣功平面圖 其二



利根川第三期工事竣功平面圖其二

例		凡	
●	●		
量水標	橋管水門波功	水路波功	波深波功
		掘擊法線	同上波功
			新堤



測量部  
測量課

鷺宮村

櫻田村

葛飾

北

幸手町

權現堂川村

吉田村

關宿町

江川

十津川

新田

八保村

長田村

境

新田

岡鄉村

勝鹿村

香取村

五霞村

吉田村

川邊村

北

村東

村幸行

利島村

村道原

元和村

村田豐

三田谷村

村越大野

村侯三

村桑大

村野箇大

村川遺樋

村野

村幸行

村君村

村泉井

村侯三

村桑大

村江千

村越

村侯三

村桑大

村貴佐

村泉井

村侯三

村桑大

村永富

村泉井

村侯三

村桑大

村野三

村泉井

村侯三

村桑大

村柄長

村泉井

村侯三

村桑大

村永富

村泉井

村侯三

村桑大

村野三

村泉井

村侯三

村桑大

村永富

村泉井

村侯三

村桑大

村野三

村泉井

村侯三

村桑大

村永富

村泉井

村侯三

村桑大

村野三

村泉井

村侯三

村桑大

村永富

村泉井

村侯三

村桑大

村野三

村泉井

村侯三

村桑大

村永富


村泉井

村侯三

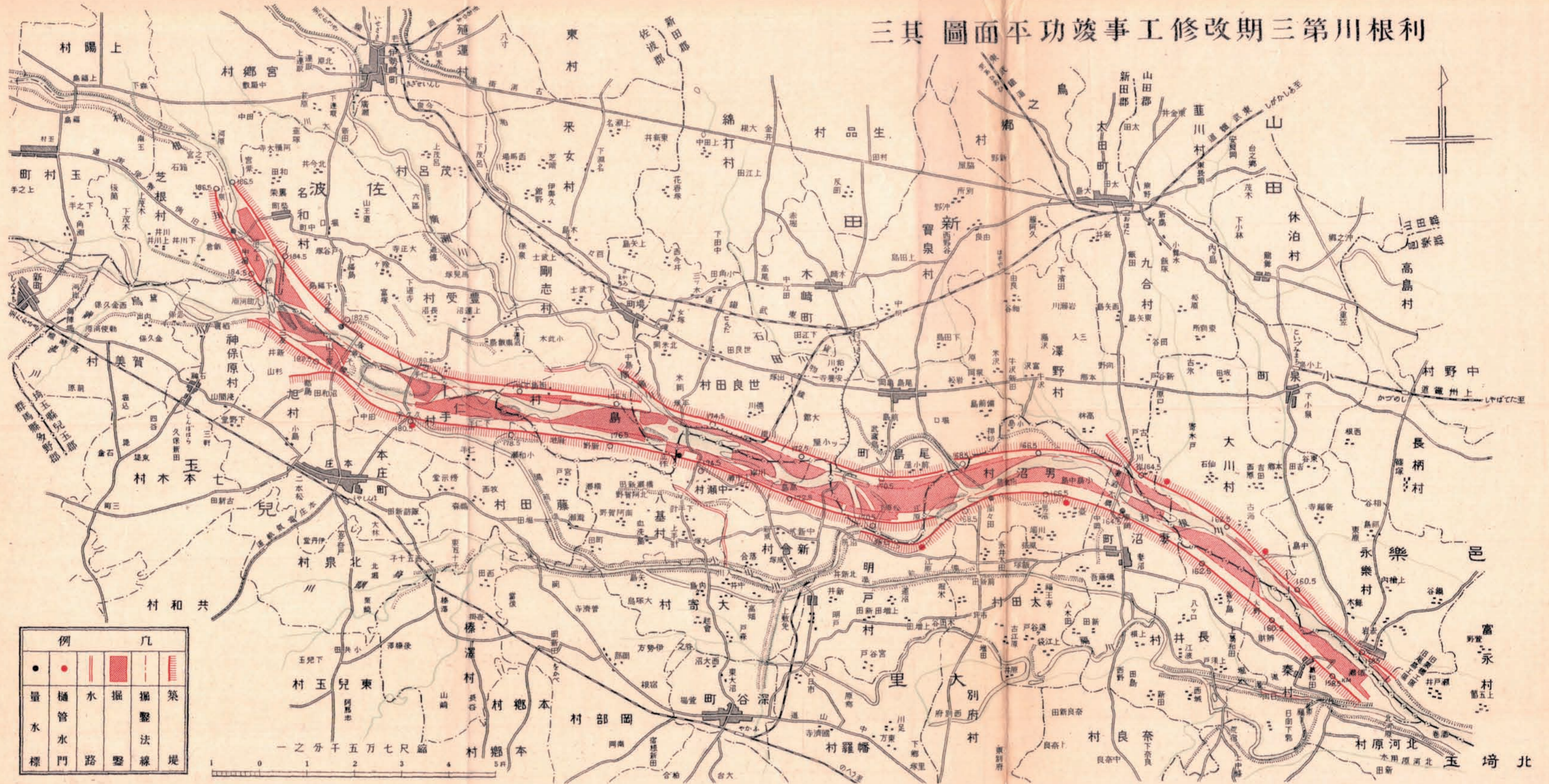
村桑大



附錄一二 利根川第三期改修工事竣功平面圖 其三



三其圖面平功竣事工修改期三第川根利



例	凡
●	●
■	■
量	掘
水	掘
標	水
	管
	水
	門
	路
	鑿
	鑿
	法
	線
	堤

一之分千五万七尺縮

附錄一三 江戸川、中川改修工事竣功平面圖

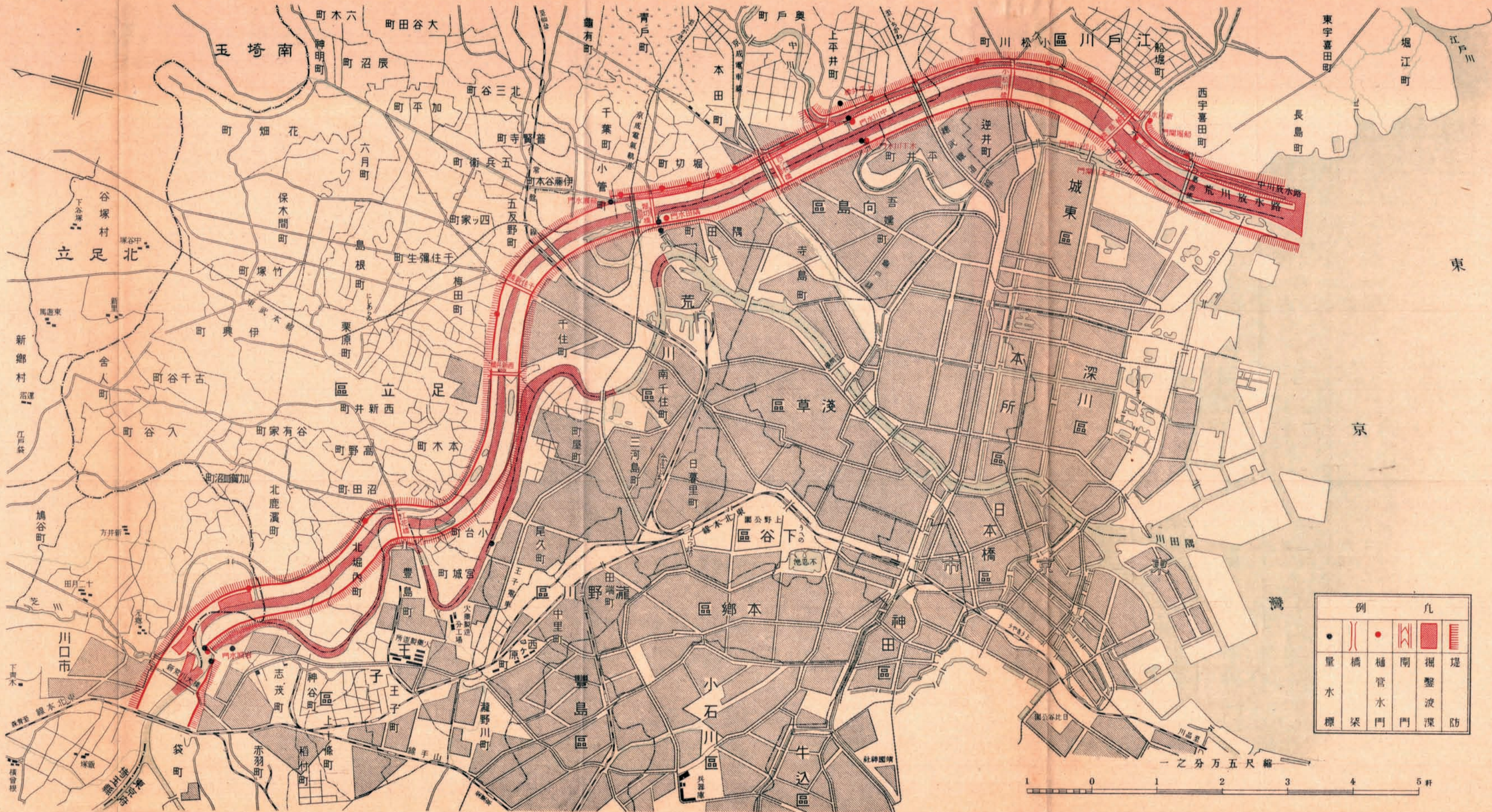




附錄一四 荒川下流改修工事竣功平面圖



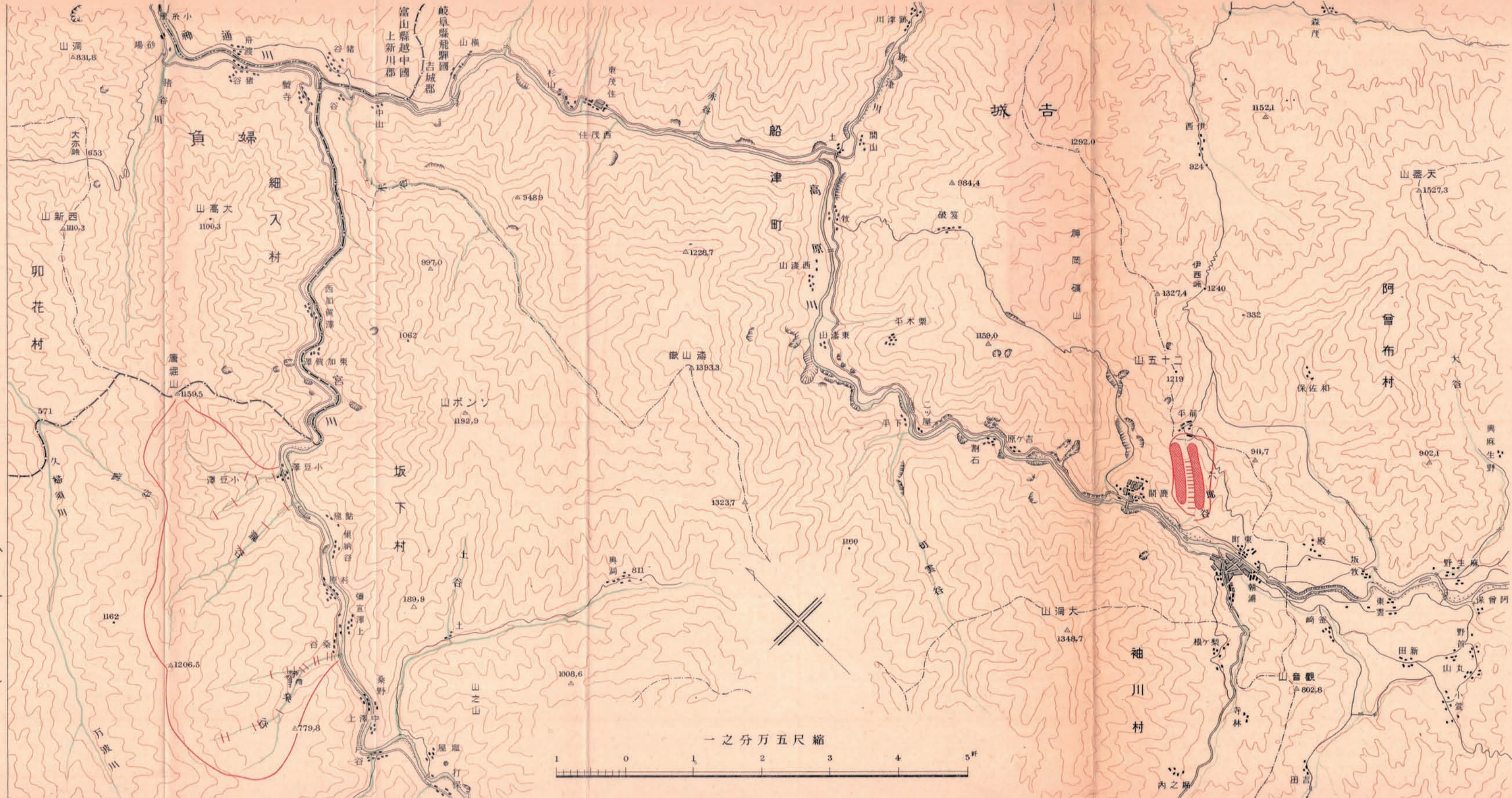
荒川下流改修工事竣功平面圖



附錄一五  
神通川流域砂防工事竣功平面圖

神通川流域砂防工事竣功平面圖

神通川流域砂防工事一般圖



例	凡
山腹工事	堰堤



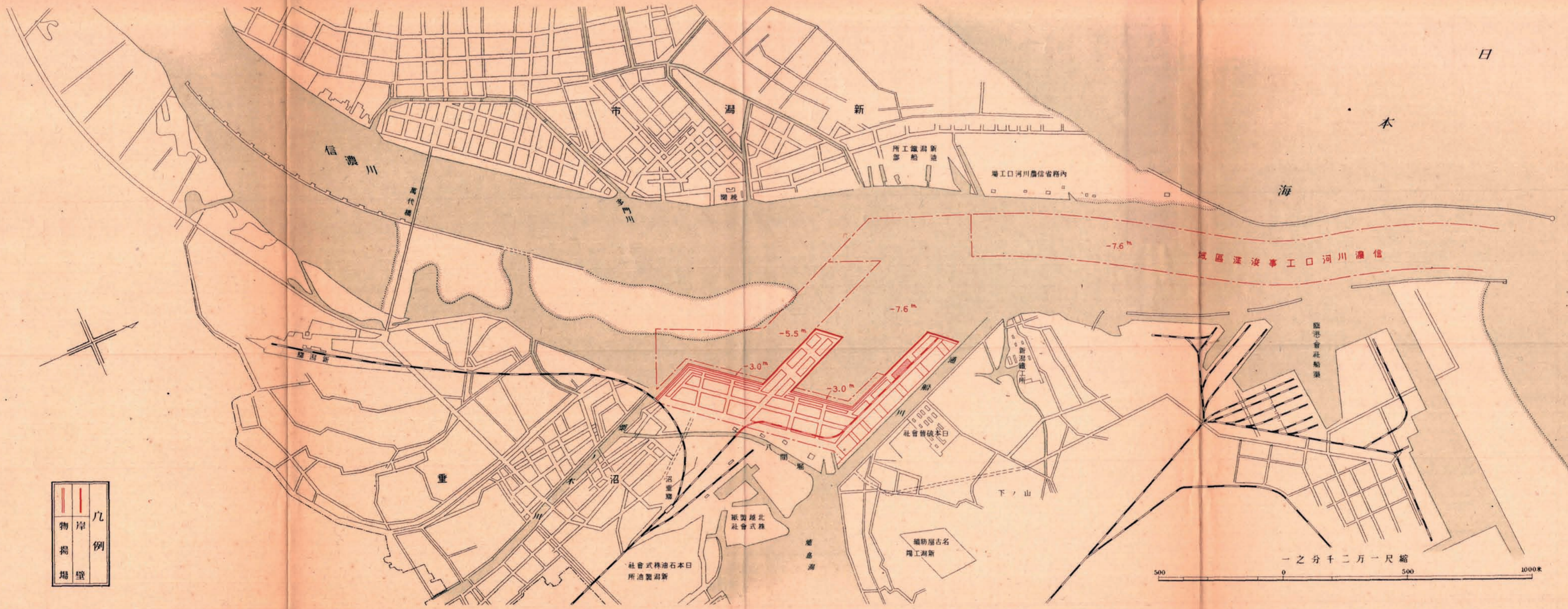
附錄一六 桂川流域砂防工事竣功平面圖





附錄一七 新潟港修築工事竣功平面圖

新潟港修築工事竣功平面圖

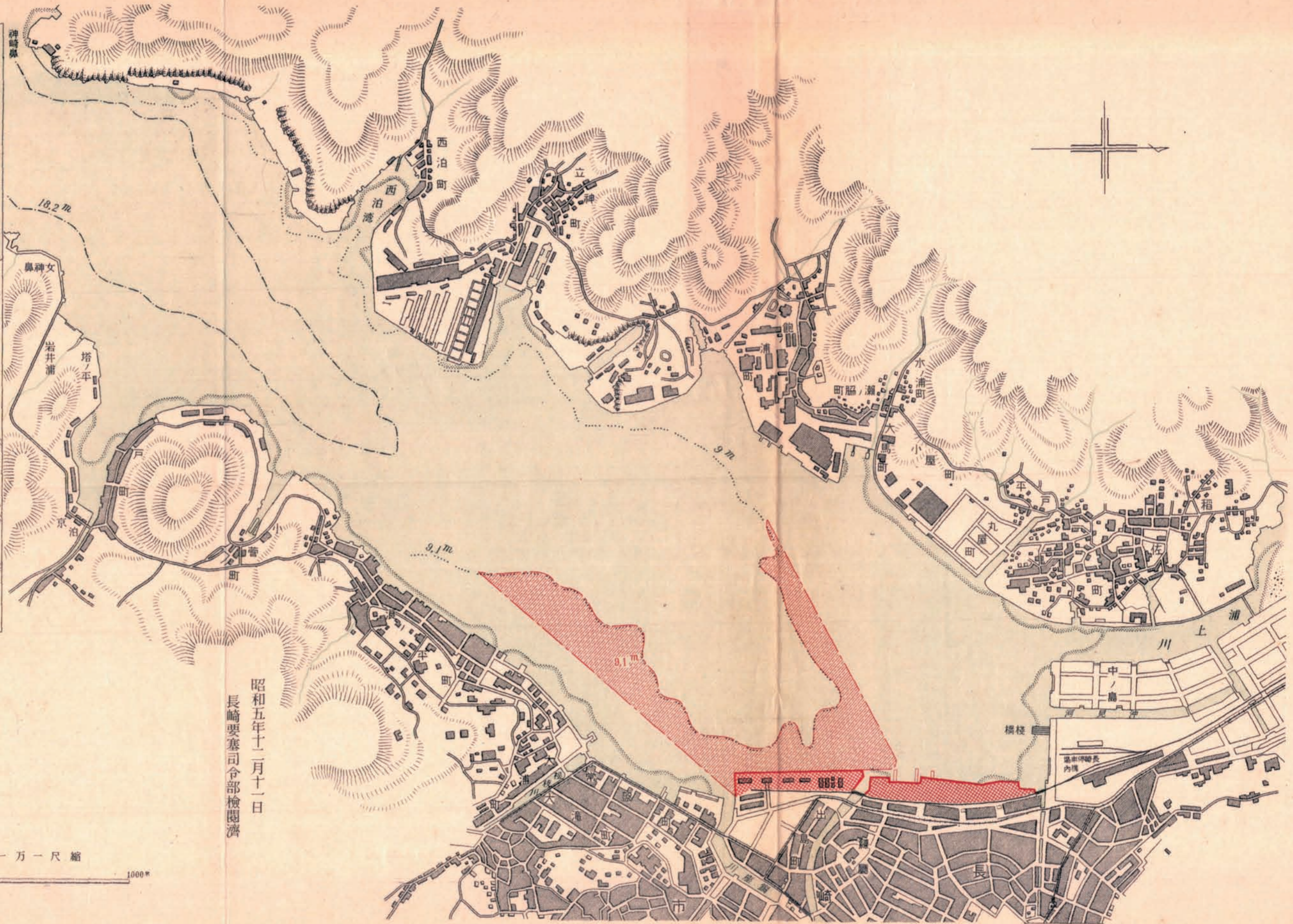


岸	凡例
物揚場	
場壁	



附錄一八 長崎港修築工事竣工平面圖

長崎港修築工事竣功平面圖



例	凡
岸壁及護岸	埋立
棧橋	淺深

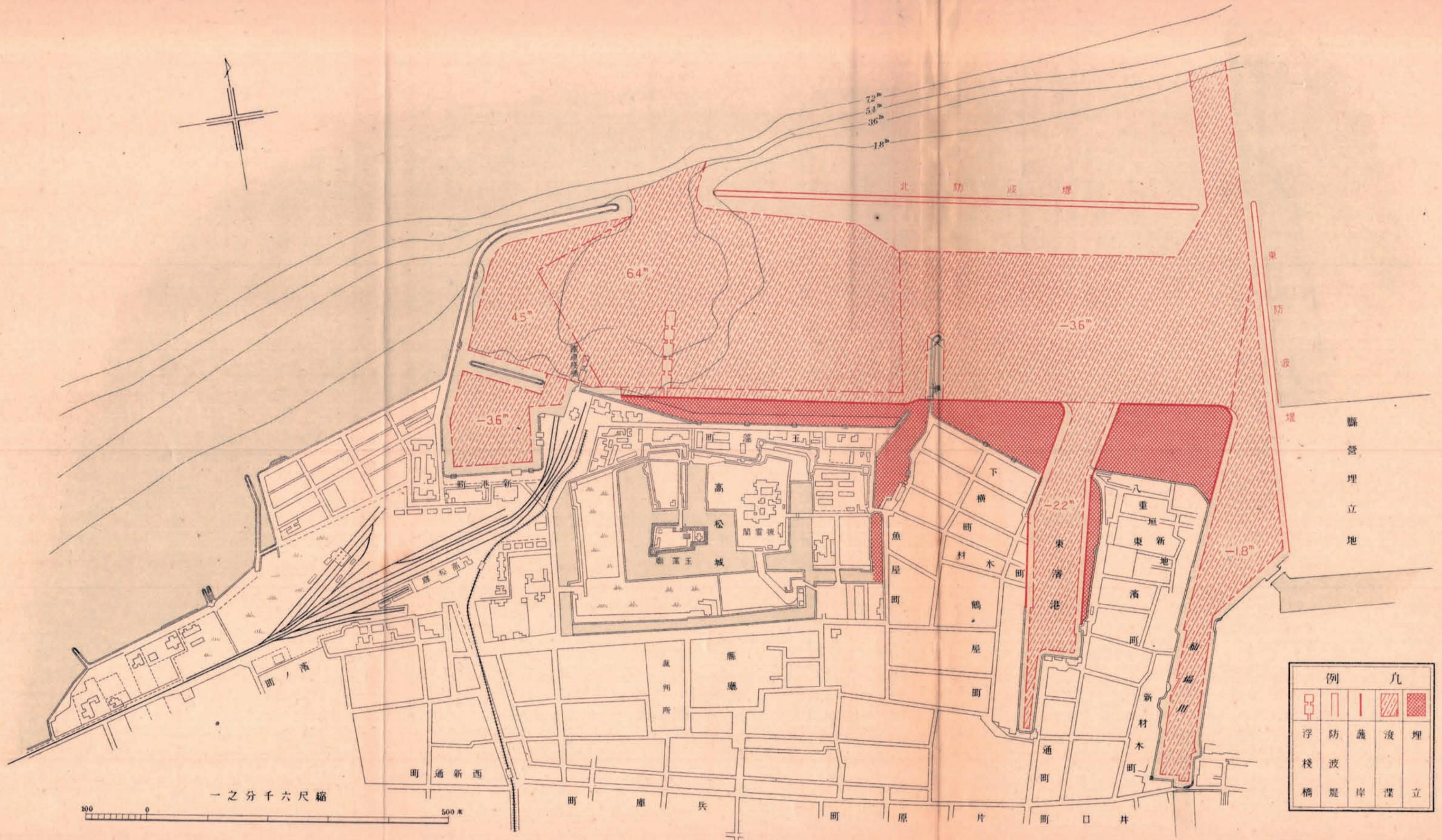
縮尺 一萬一千二百八十分之一

100m 0 500 1000m

昭和五年十二月十一日  
長崎要塞司令部檢閱濟

附錄一九 高松港修築工事竣功平面圖

# 高松港修築工事竣功平面圖



例		凡	
浮棧橋	防波堤	護岸	波濤
			埋立

一之分千六尺縮

100 0 500 米



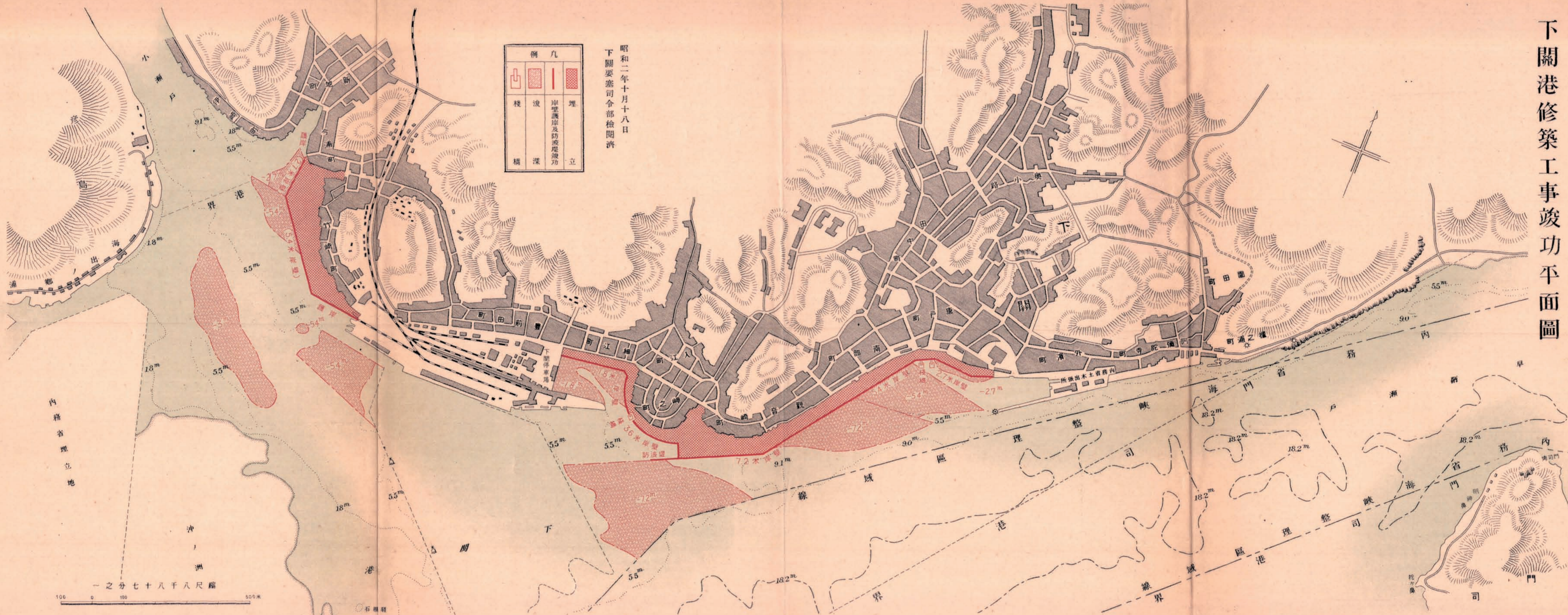
附錄二〇 下關港修築工事竣功平面圖



# 下關港修築工事竣功平面圖

昭和二年十月十八日  
下關要塞司令部檢閱濟

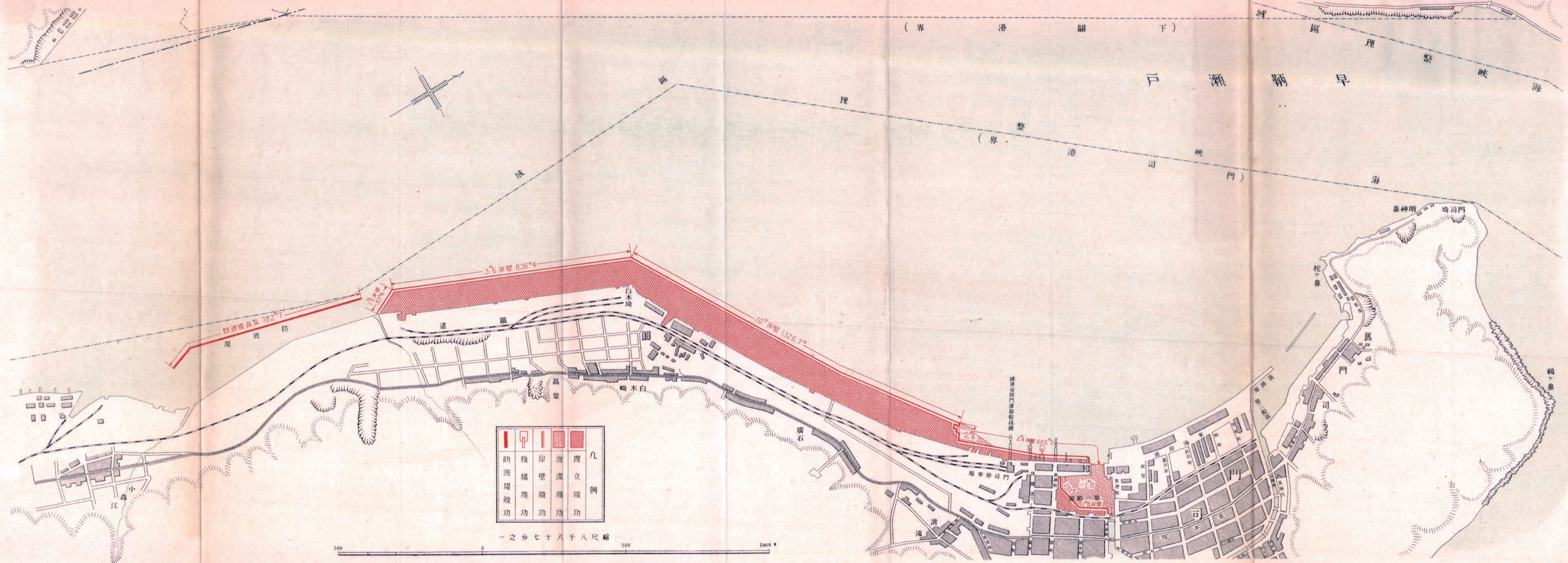
例		凡	
	棧		埋
	波		岸壁護岸及防波堤
	橋		立



附錄二 門司港修築工事竣功平面圖

門司港修築工事竣功平面圖

昭和七年二月二十二日  
下關要塞司令部檢查濟



防波堤竣功	岸壁竣功	液深竣功	理立竣功	凡例
-------	------	------	------	----

縮尺八千七百一十分之一

附錄三  
境港修築工事竣功平面圖





昭和九年十月一日印刷

昭和九年十月五日發行

# 內務省土木局

東京市神田區美土代町二丁目一番地

印刷者 島 連 太 郎

東京市神田區美土代町二丁目一番地

印刷所 三 秀 舍

電話神田 (25)

三、八、五、九番  
三、八、六、九番  
三、五、三、〇番