

大正十一年度直轄工事年報

附 錄 圖 面

內務省土木局

大正十一年度直轄工事年報附錄圖面目次

一覽圖

一 改修河川、港灣一覽圖 一

河川ノ部

一 利根川改修工事平面圖 六

一 渡良瀬川改修工事平面圖 一

一 荒川改修工事平面圖 二

一 多摩川改修工事平面圖 一

一 太田川改修工事平面圖 一

一 富士川改修工事平面圖 二

一 木曾川上流改修工事平面圖 一

一 北上川改修工事平面圖 一

一 阿賀川及阿武隈川改修工事平面圖 四

一 江合、鳴瀨兩川改修工事平面圖 一

一 最上川改修工事平面圖 一

一 雄物川改修工事平面圖 一

一 岩木川改修工事平面圖 一

一 信濃川改修工事平面圖 一

一 阿賀野川改修工事平面圖 一

一 神通川改修工事平面圖 一

一 千曲川改修工事平面圖 三

一 淀川改修增補工事平面圖 一

一 九頭龍川改修工事平面圖 一

一 吉野川改修工事平面圖 一

一 高梁川改修工事平面圖 一

一 加古川改修工事平面圖 一

一 圓山川改修工事平面圖 一

一 斐伊川改修工事平面圖 一

港灣ノ部

一 橫濱港修築工事平面圖 一

一 清水港修築工事平面圖 一

一 鹽釜港修築工事平面圖 一

一 新潟港修築工事平面圖 一

一 敦賀港修築工事平面圖 一

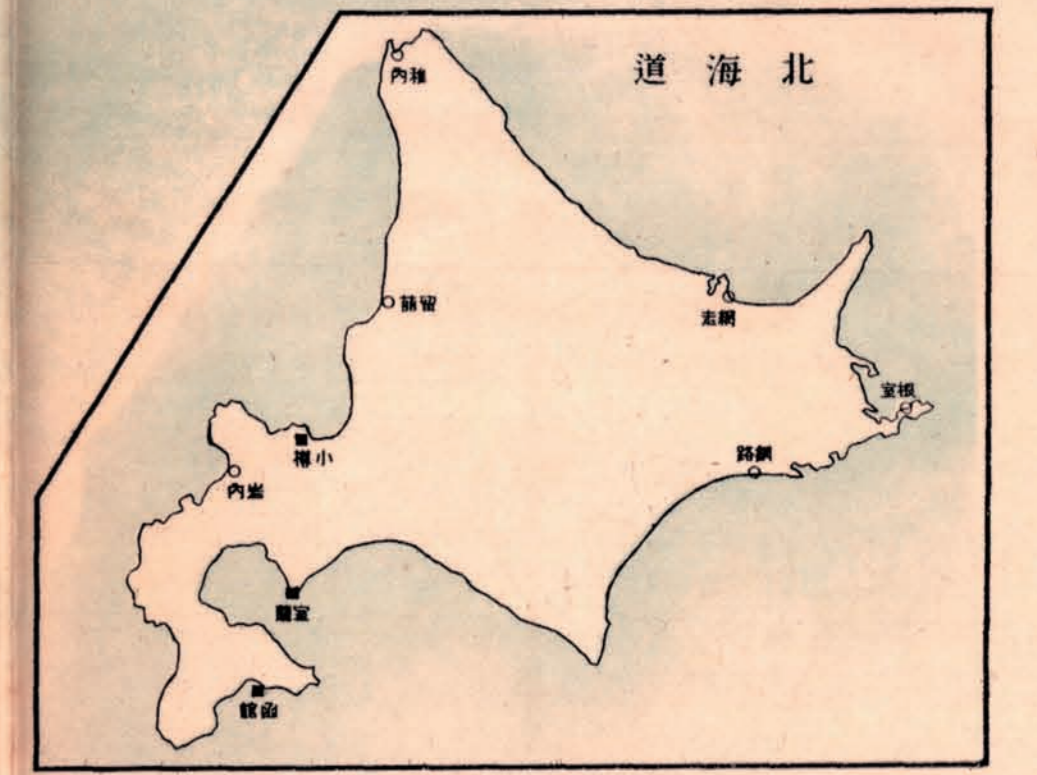
一 神戸港修築工事平面圖 一

目次

一 高松港修築工事平面圖	一
一 關門海峽改良工事平面圖	一
一 門司港修築工事平面圖	一
一 長崎港修築工事平面圖	一
一 下關港修築工事平面圖	一
一 境港修築工事平面圖	一
以上四十九葉		

改修河川港灣一覽圖

縮尺二百六十萬分之一



修築工事中ノ港灣

神奈川	長崎
兵庫	新潟
福井	水戸
山口	香取
山梨	宮城
群馬	茨城
栃木	千葉
群馬	埼玉
茨城	東京
千葉	神奈川
埼玉	群馬
東京	茨城
神奈川	千葉
群馬	埼玉
茨城	東京

既定期間内ノ改修工中ノ河川

東京	神奈川
神奈川	千葉
千葉	埼玉
埼玉	群馬
群馬	茨城
茨城	栃木
栃木	群馬
群馬	茨城
茨城	栃木
栃木	群馬
群馬	茨城

調査中ノ河川

東京	神奈川
神奈川	千葉
千葉	埼玉
埼玉	群馬
群馬	茨城
茨城	栃木
栃木	群馬
群馬	茨城
茨城	栃木
栃木	群馬

調査中ノ港灣

東京	神奈川
神奈川	千葉
千葉	埼玉
埼玉	群馬
群馬	茨城
茨城	栃木
栃木	群馬
群馬	茨城
茨城	栃木
栃木	群馬

調査中ノ河川

東京	神奈川
神奈川	千葉
千葉	埼玉
埼玉	群馬
群馬	茨城
茨城	栃木
栃木	群馬
群馬	茨城
茨城	栃木
栃木	群馬

調査中ノ港灣

東京	神奈川
神奈川	千葉
千葉	埼玉
埼玉	群馬
群馬	茨城
茨城	栃木
栃木	群馬
群馬	茨城
茨城	栃木
栃木	群馬

調査中ノ河川


東京	神奈川
神奈川	千葉
千葉	埼玉
埼玉	群馬
群馬	茨城
茨城	栃木
栃木	群馬
群馬	茨城
茨城	栃木
栃木	群馬

調査中ノ港灣

東京	神奈川
神奈川	千葉
千葉	埼玉
埼玉	群馬
群馬	茨城
茨城	栃木
栃木	群馬
群馬	茨城
茨城	栃木
栃木	群馬

調査中ノ河川

東京	神奈川
神奈川	千葉
千葉	埼玉
埼玉	群馬
群馬	茨城
茨城	栃木
栃木	群馬
群馬	茨城
茨城	栃木
栃木	群馬



利根川第一期修改平面圖

縮尺七萬五千分之一
 0 5 10 20 30 40 50 60 70 80 90 100 米



例 凡

●	●	—	—	—	—	—	—	—	—
洪水標	量水標	旧堤線	新堤線	掘鑿法線	旧堤功	築堤成功	築堤工事中	築堤失敗	工費不明

利根川第二期修改平面圖

縮尺七萬五千分之一
0 5 10 20 30 里

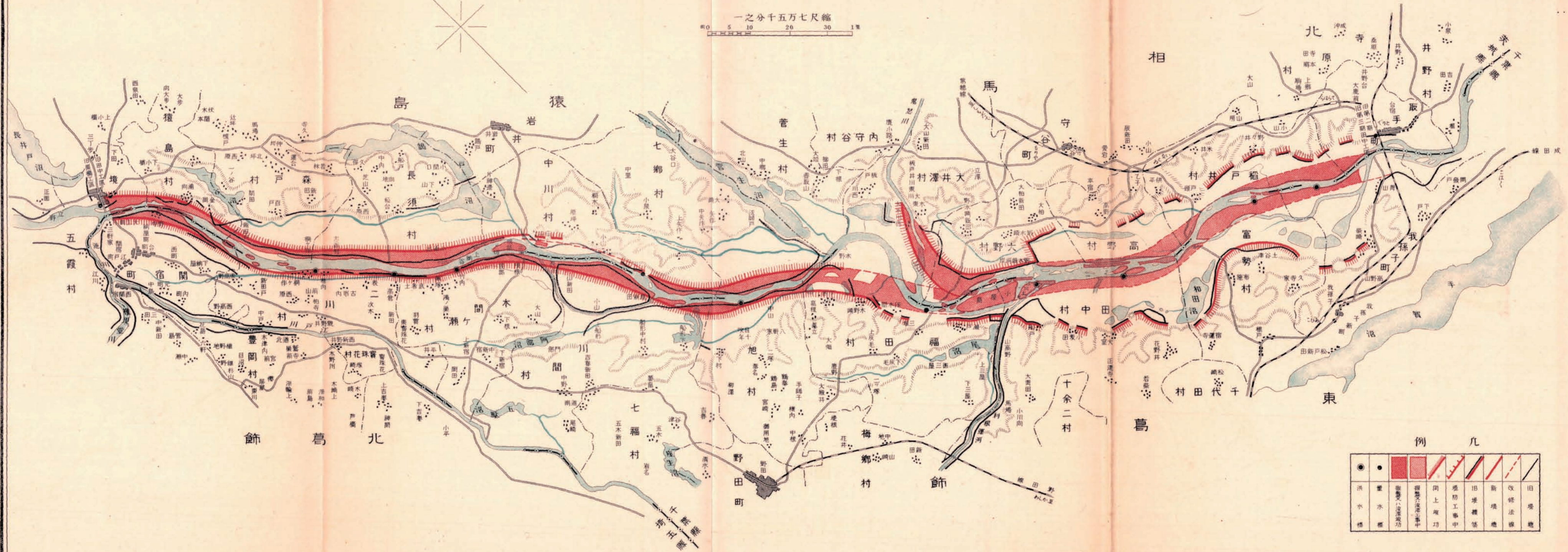
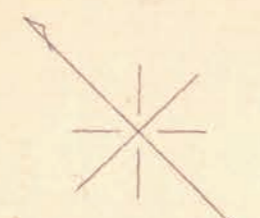


例 凡

●	●	■	▨	▧	▩	▪	▫	▬	▭
洪水標	量水標	決壊受難地	決壊受難地中	全上成功	堤防工事中	旧堤構築	新堤構築	改修法線	旧堤

利根川第三期修改平圖(其一)

縮尺七萬五千分之一



例

●	●	■	▨	▧	▩	▪	▫	▬	▭
洪水標	水量標	御覽文八段渠築功	御覽文八段渠工事	同上築功	堤防工事	旧堤築築	新堤築築	改修築築	旧築築



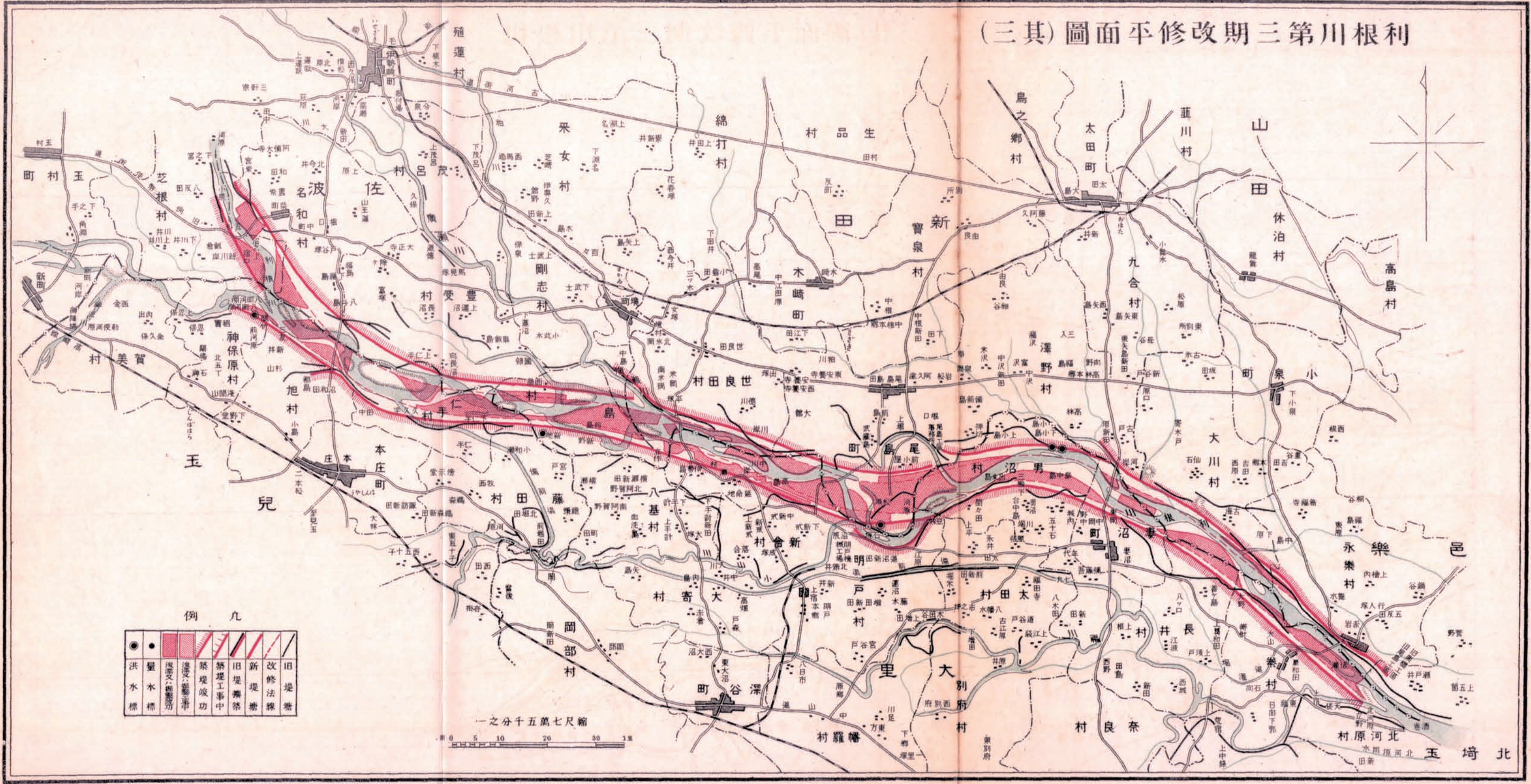
(二其) 圖面平修改期三第川根利

例 凡

●	○	■	▨	▧	▩	▪	▫	▬	▭
洪水	水量	堤防	堤防	堤防	堤防	堤防	堤防	堤防	堤防
標	標	功	功	功	功	功	功	功	功

一之分千五万七尺縮

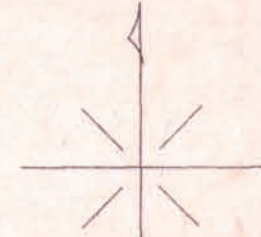
利根川第三期修改平圖(其三)



例

●	●	■	▨	▧	▩	▪	▫	▬	▭
洪水標	水量標	淺漫文藝工事	築堤成功	築堤工事中	新堤築築	新堤築	修改法線	旧堤築	旧堤築

縮尺七萬五千分之一
0 5 10 20 30 40




渡良瀬川改修平面圖



例 凡

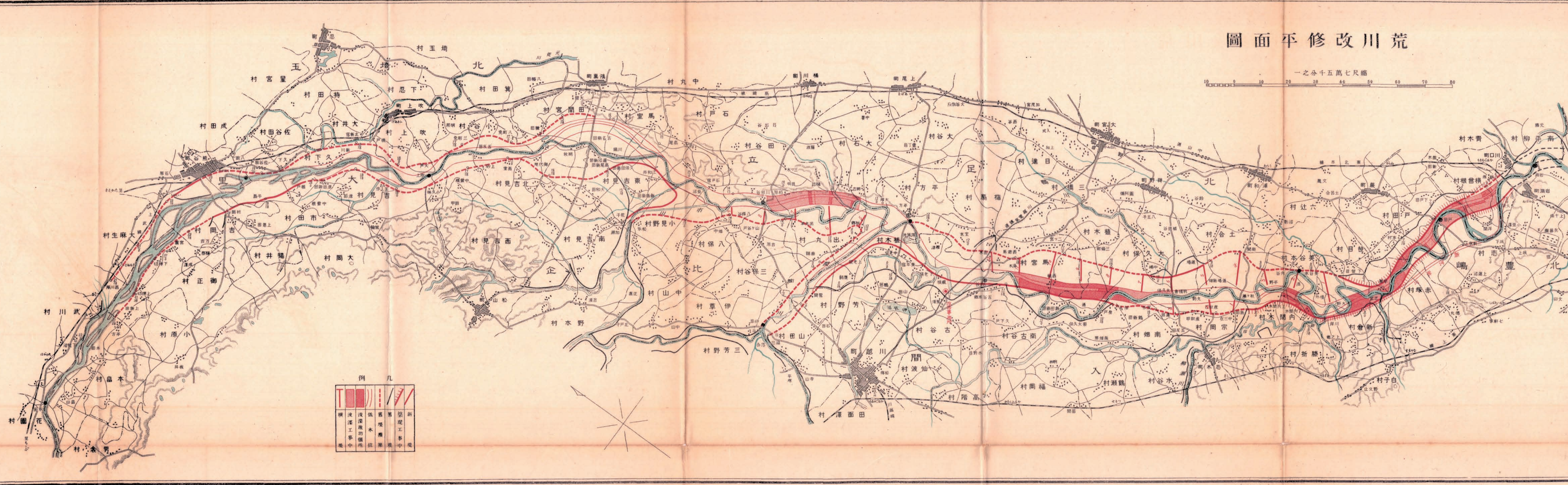

●	○	■	▨	▧	▩	▪	▫	▬	▭
洪水標	置水標	堰壑竣工	掘壑工事中	築堤竣工	築堤工事中	旧堤換築	新堤築	改修法線	旧堤

一之分千五萬七尺縮



荒川修改平圖

縮尺七萬五千分之一

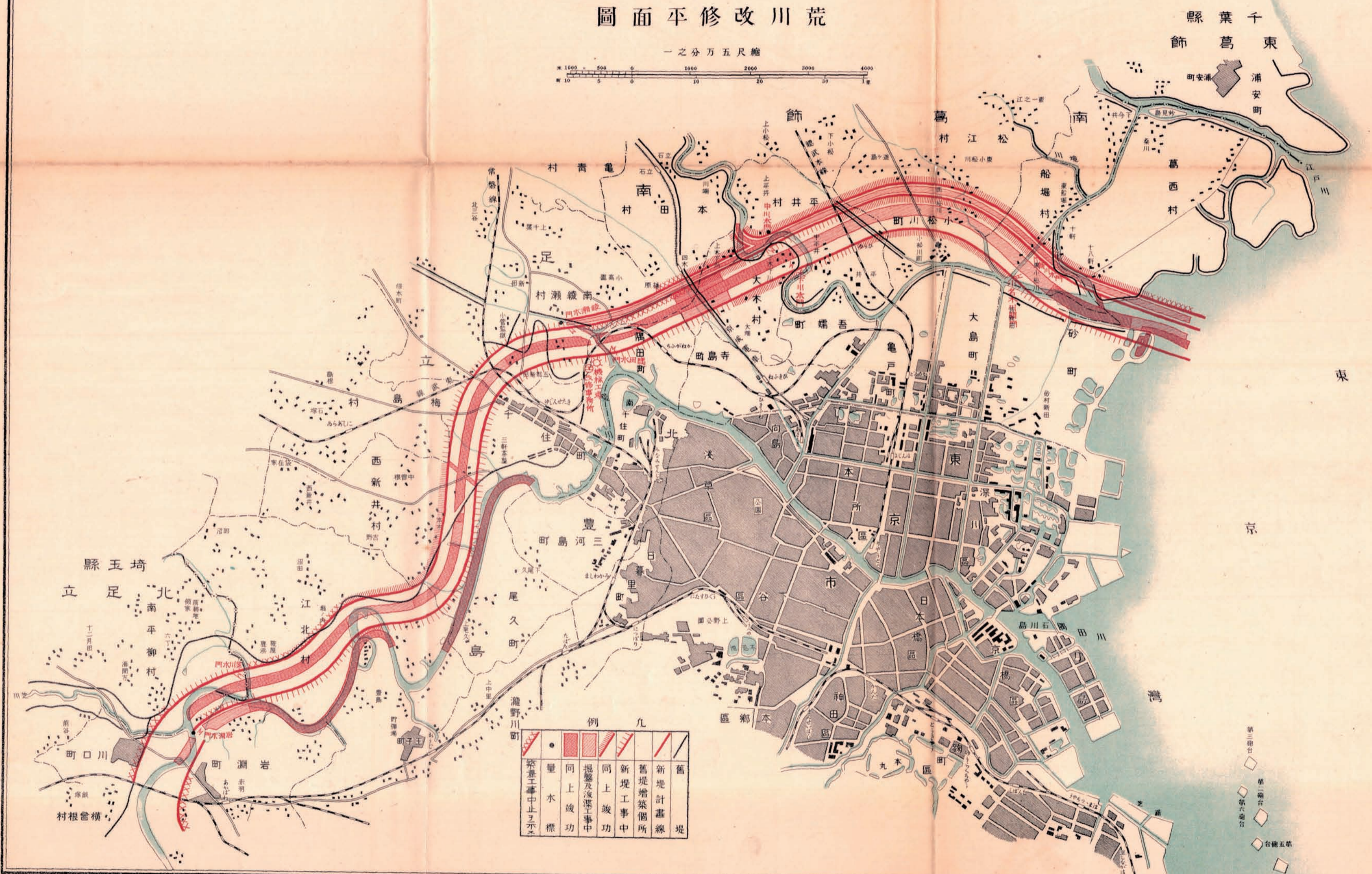


例

新築堤	築堤工事	築堤工事	築堤工事	築堤工事
築堤工事	築堤工事	築堤工事	築堤工事	築堤工事
築堤工事	築堤工事	築堤工事	築堤工事	築堤工事

荒川改修平面圖

縮尺五十分之一



例 凡

	新堤計畫線
	舊堤增築箇所
	新堤工事中
	同上竣功
	掘鑿及浚渫工事中
	同上竣功
	築堤工事中
	築堤工事中
	水量水標

千葉県
葛飾郡

埼玉県
立川市

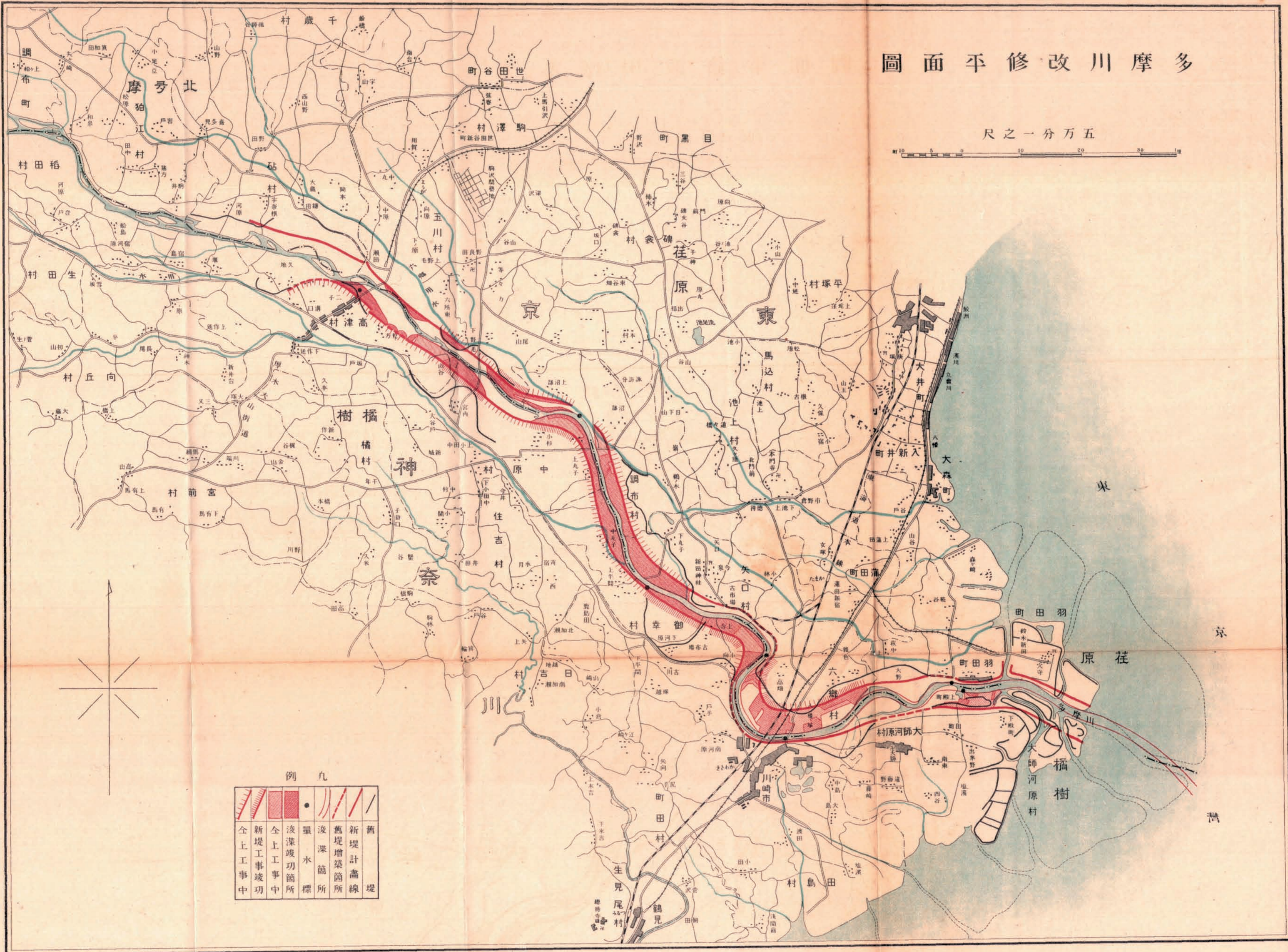
京

東

第三橋台
第六橋台
台橋五第

多摩川改修平面圖

五萬分之一尺



例 凡

全上工事中	新堤工事竣功	全上工事中	浚深功箇所	量水標	浚深箇所
					舊堤増築箇所
					新堤計畫線
					舊堤

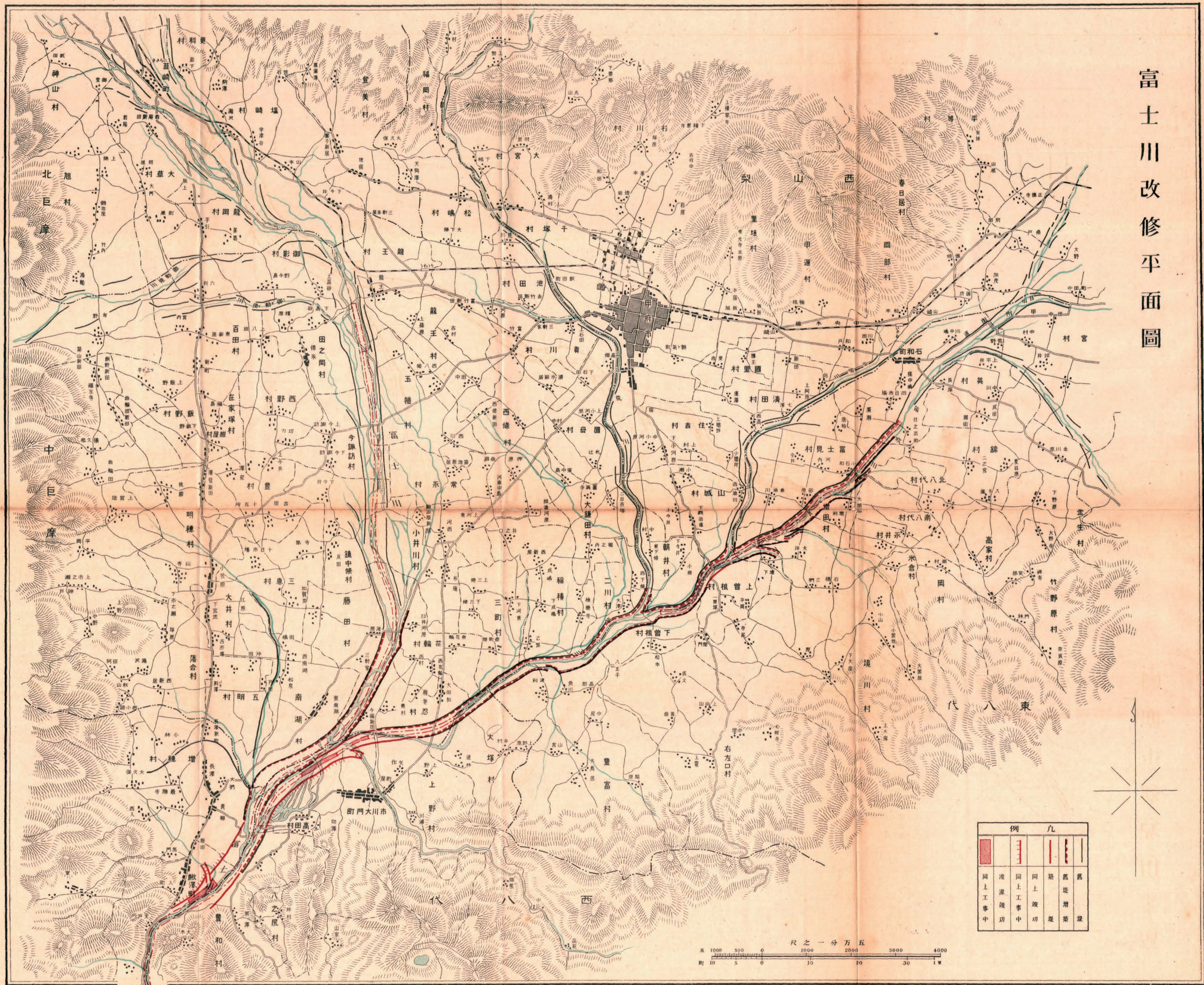


太田川改修平面圖

例		凡	
掘鑿竣工	掘鑿工事中	築堤竣工	築堤工事中
		舊堤	低水位
		舊堤増築	新堤

一之分万五尺縮
 * 1000 500 0 1000 2000 3000 4000
 # 10 5 0 10 20 30 1 哩

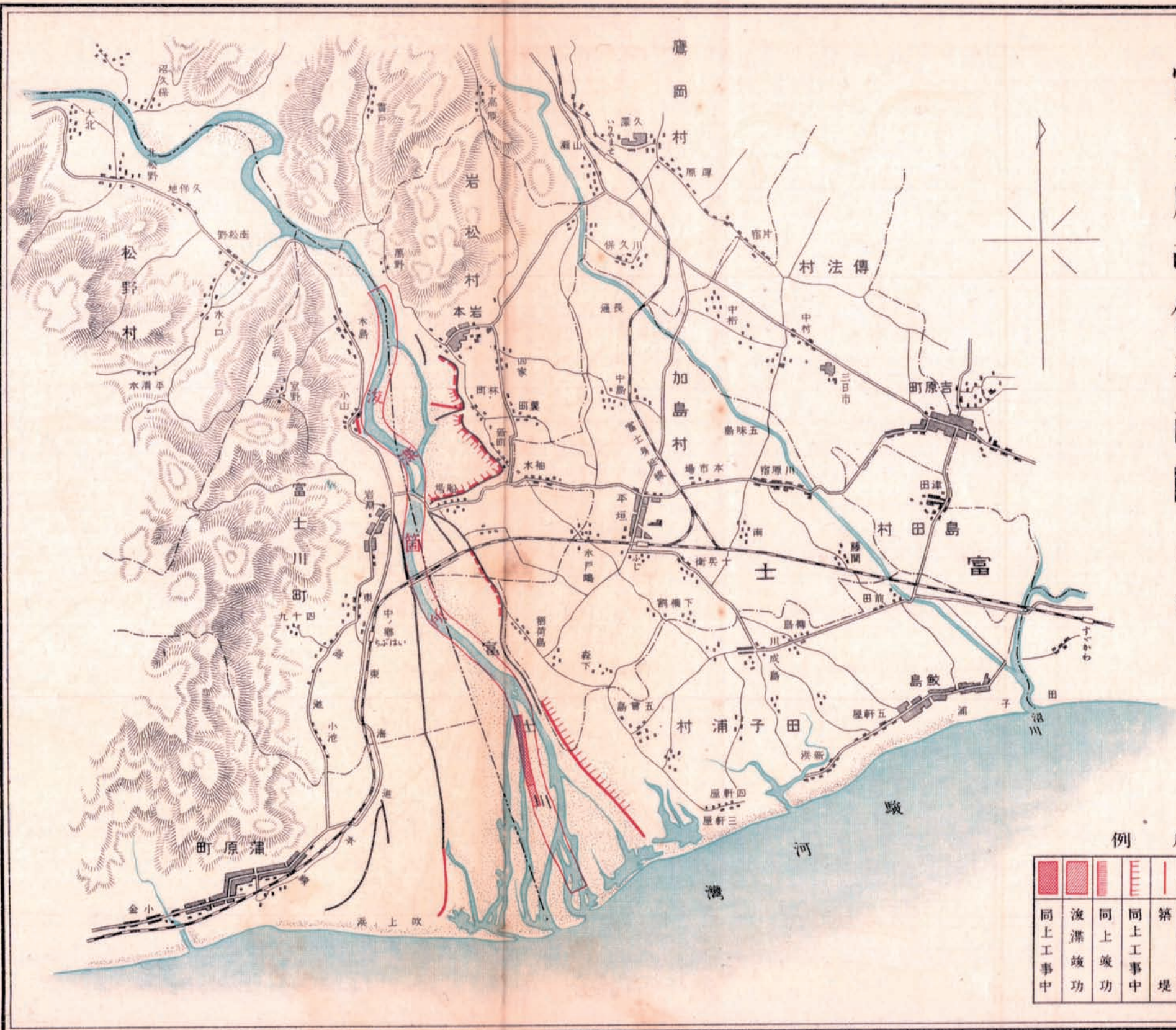
富士川改修平面圖



例 凡	
	堤
	防壁
	同工中
	同工中
	同工中
	同工中

尺之一分万五
 0 1000 2000 3000 4000
 町 10 5 0 10 20 30 40 1km


富士川改修平面圖（下流）



例 凡

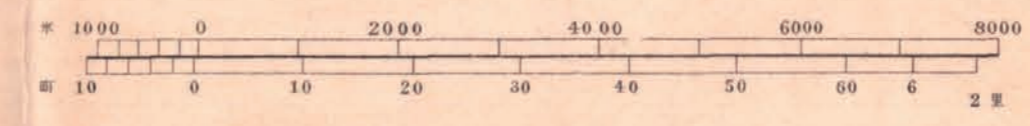
同上工事中	浚渫竣工	同上竣工	同上工事中	築堤	舊堤増築	舊堤

縮尺五万分の一



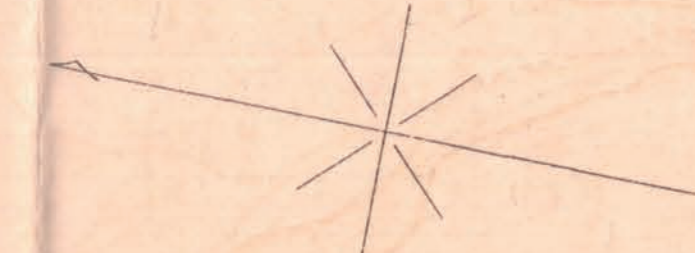
木曾川上流修改平面圖

縮尺七萬五千分之一

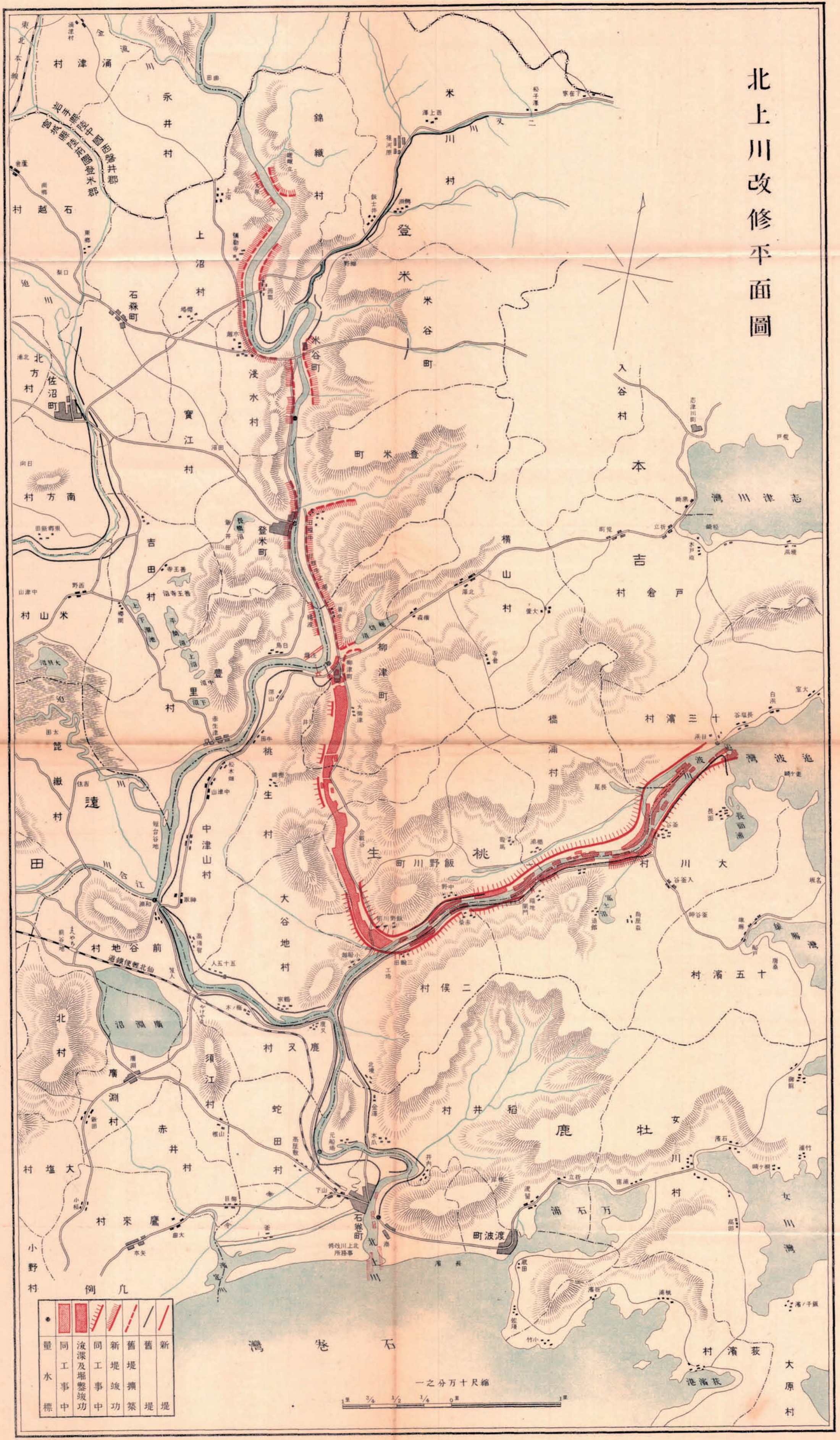


例 凡

	舊堤線
	新堤線
	在來堤線
	廢川敷



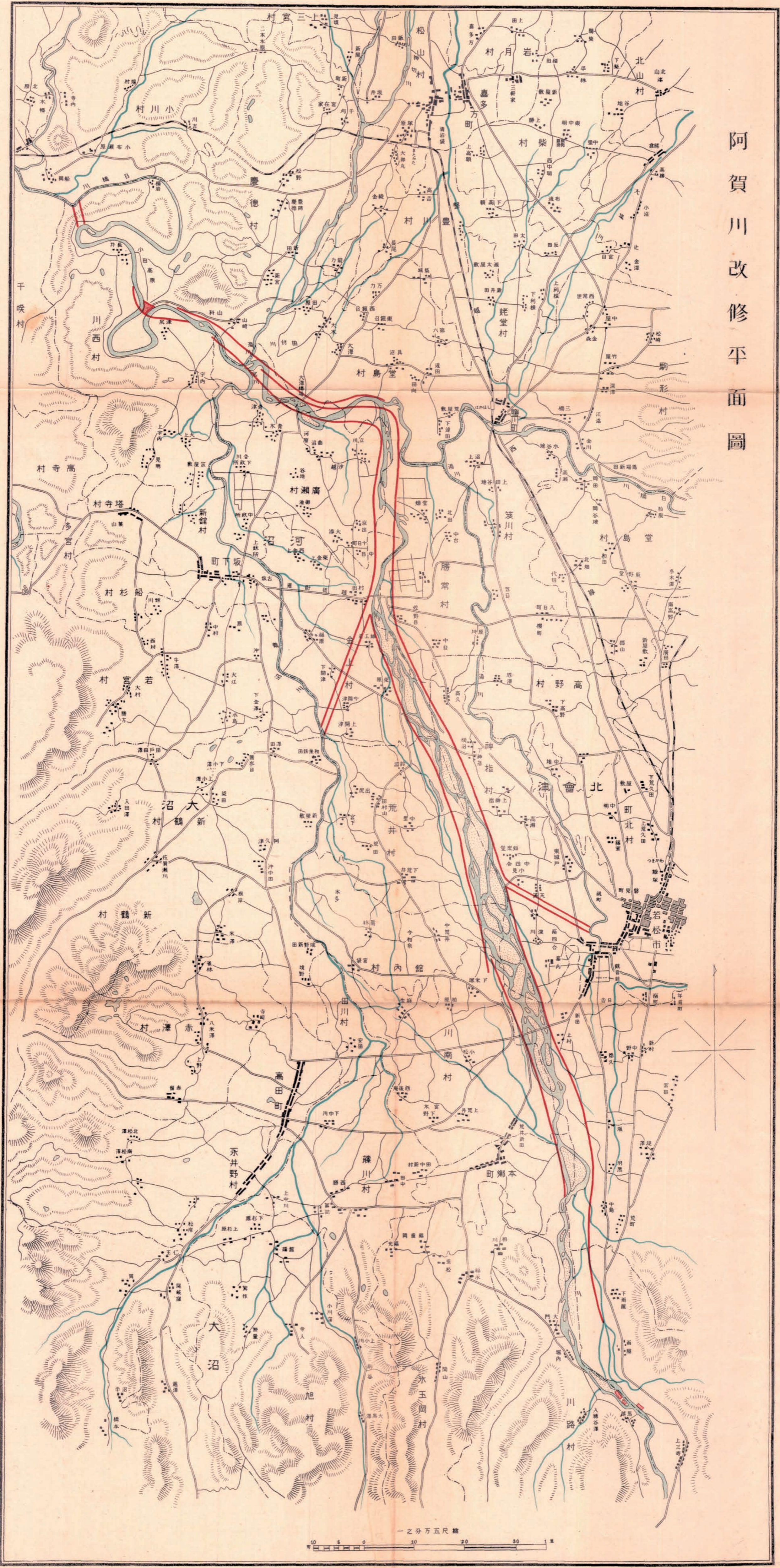
北上川改修平面圖



●	■	▨	▧	▩	▪	▫	▬	▭
新堤	舊堤	新堤擴築	舊堤擴築	新堤竣工	舊堤竣工	新堤及堰整功	舊堤及堰整功	同工事中
新堤	舊堤	新堤擴築	舊堤擴築	新堤竣工	舊堤竣工	新堤及堰整功	舊堤及堰整功	同工事中
新堤	舊堤	新堤擴築	舊堤擴築	新堤竣工	舊堤竣工	新堤及堰整功	舊堤及堰整功	同工事中

一之分十尺縮
 1 3/4 1/2 1/4 0 1

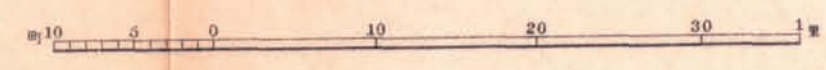
阿賀川改修平面圖





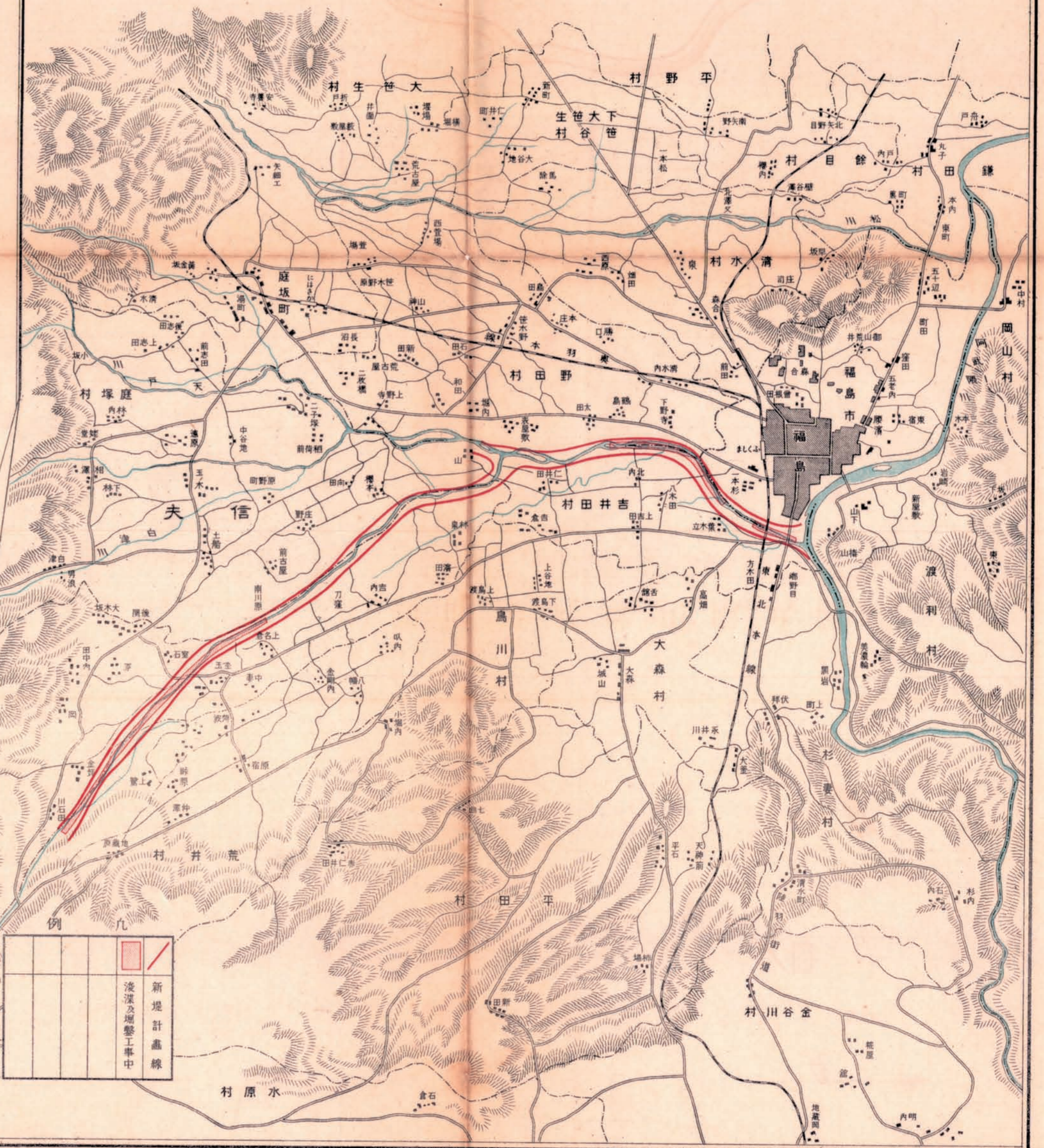

阿武隈川改修平面圖(其一)

縮尺五萬分之一



阿武隈川改修平面圖(其二)

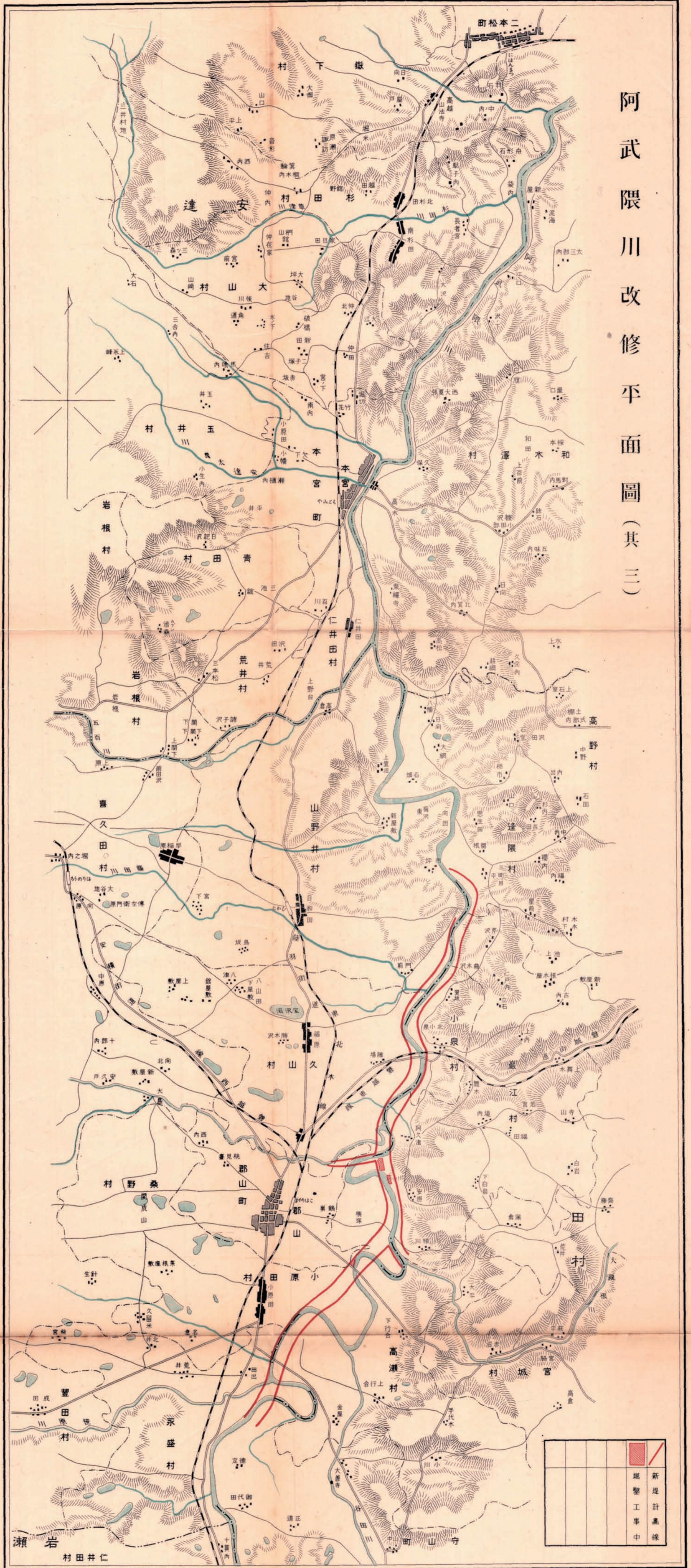
縮尺五萬分之一



例

	新堤計畫線
	淺濶及掘鑿工事中

阿武隈川改修平面圖(其三)



尺之一分万五
 米 1000 500 0 1000 2000 3000 4000
 町 10 5 0 10 20 30 1里

江合鳴瀬川改修平面圖



例 凡

●	▲	■	▨
●	▲	■	▨
●	▲	■	▨
●	▲	■	▨

● 新築工事
 ▲ 掘鑿工事
 ■ 舊堤増築
 ▨ 舊堤改修

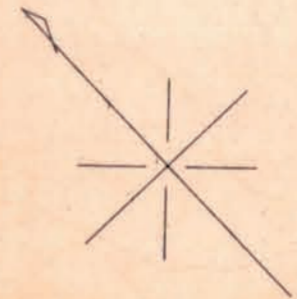

一之分五尺縮

0 1000 2000 3000 4000

0 10 20 30 40 50

最上川改修平面圖

一之分千五萬七尺縮

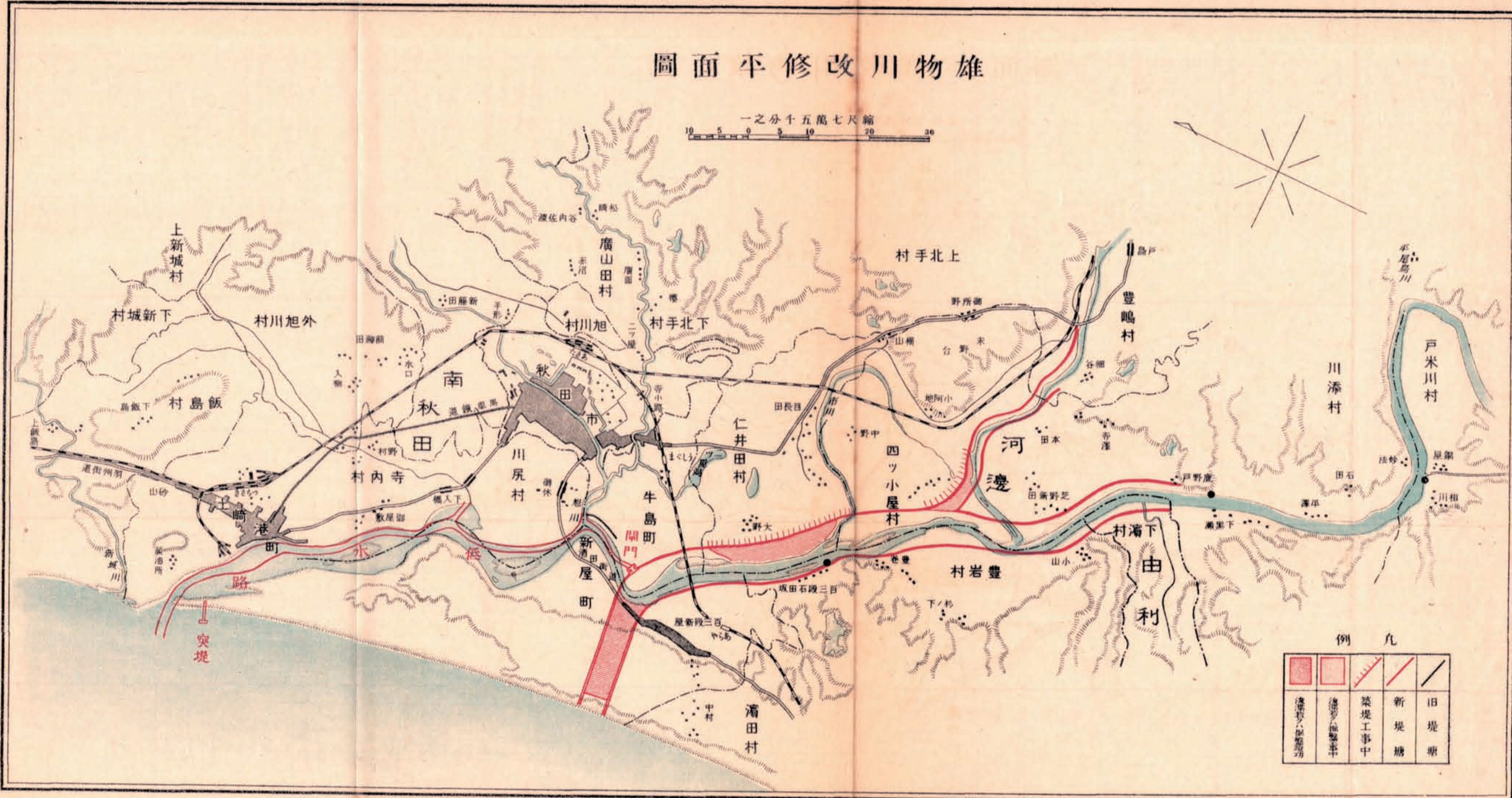
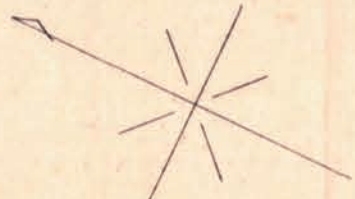


例 九

●	▲	■	▨	▧	▩
量水	堰工事中	堰工所	築堤工事中	築堤工所	新堤計畫線

雄物川修改平面圖

縮尺七萬五千分之一
 10 5 0 5 10 20 30



例 凡

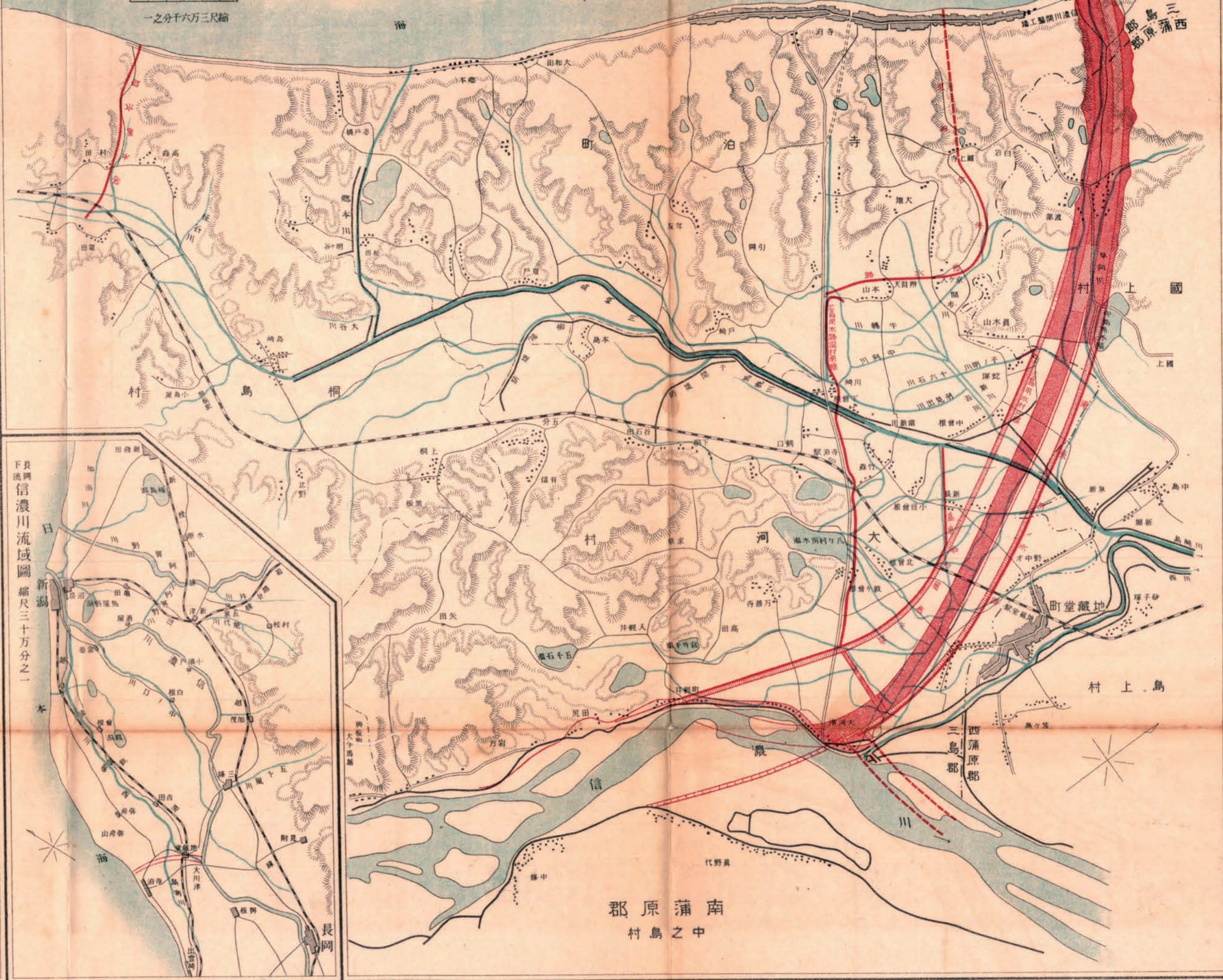
舊堤	築堤工事中	新堤	新堤塘	旧堤塘

信濃川改直良大津開鑿工事附近一覽圖

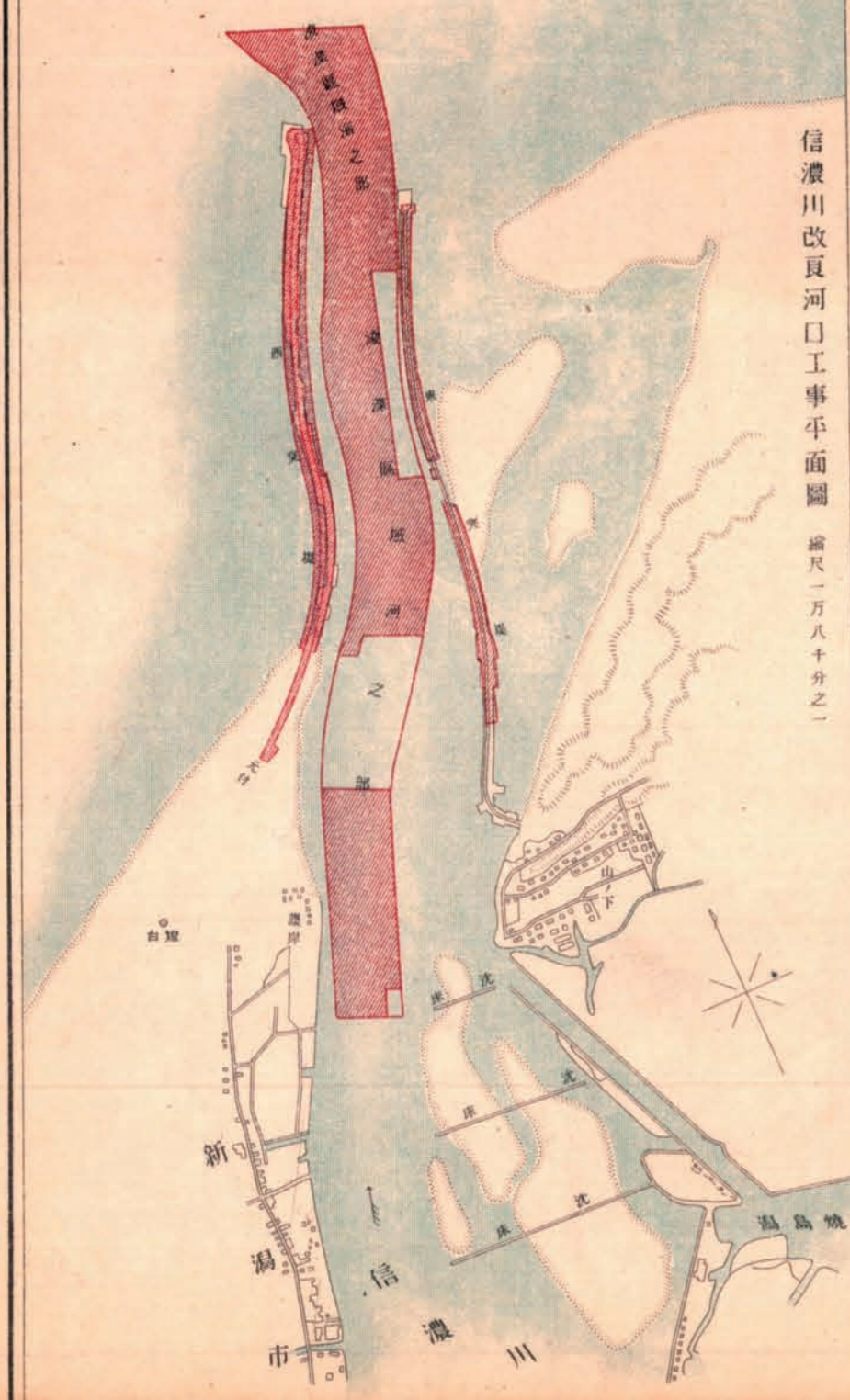
凡例

	工	工	計	測
波	事	事	畫	地
功	中	中	線	堤

縮尺三萬六千分之一

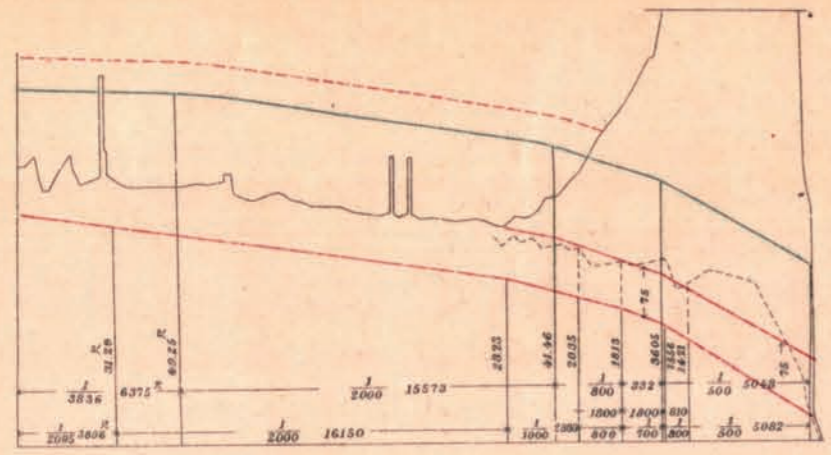


信濃川改直河口工事平面圖 縮尺一萬八千分之一



縮尺二萬六千分之一

縮尺六萬六千分之一



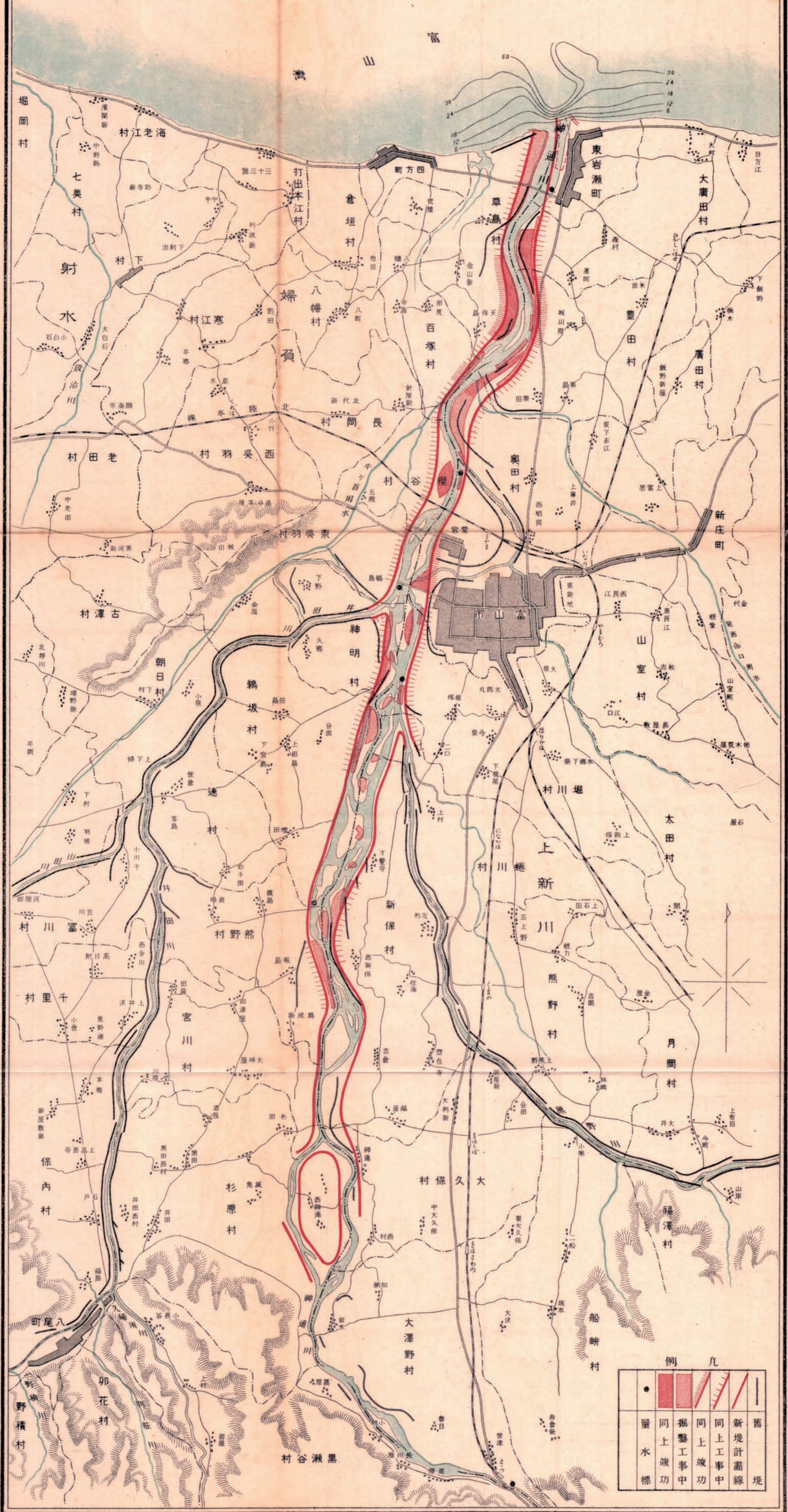
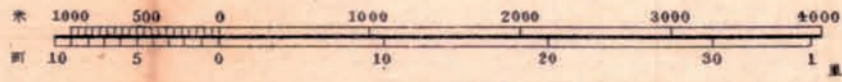
下流信濃川流域圖 縮尺三十萬分之一



郡原蒲南
村島之中

神通川修改平面圖

縮尺五萬分之一




例

●	■	▨	▧	▩	—
量水標	同土城功	掘鑿工事中	同上竣功	同上工事中	新堤計畫線
					舊堤

(一其)圖面平修改川曲千

一之分万五尺縮

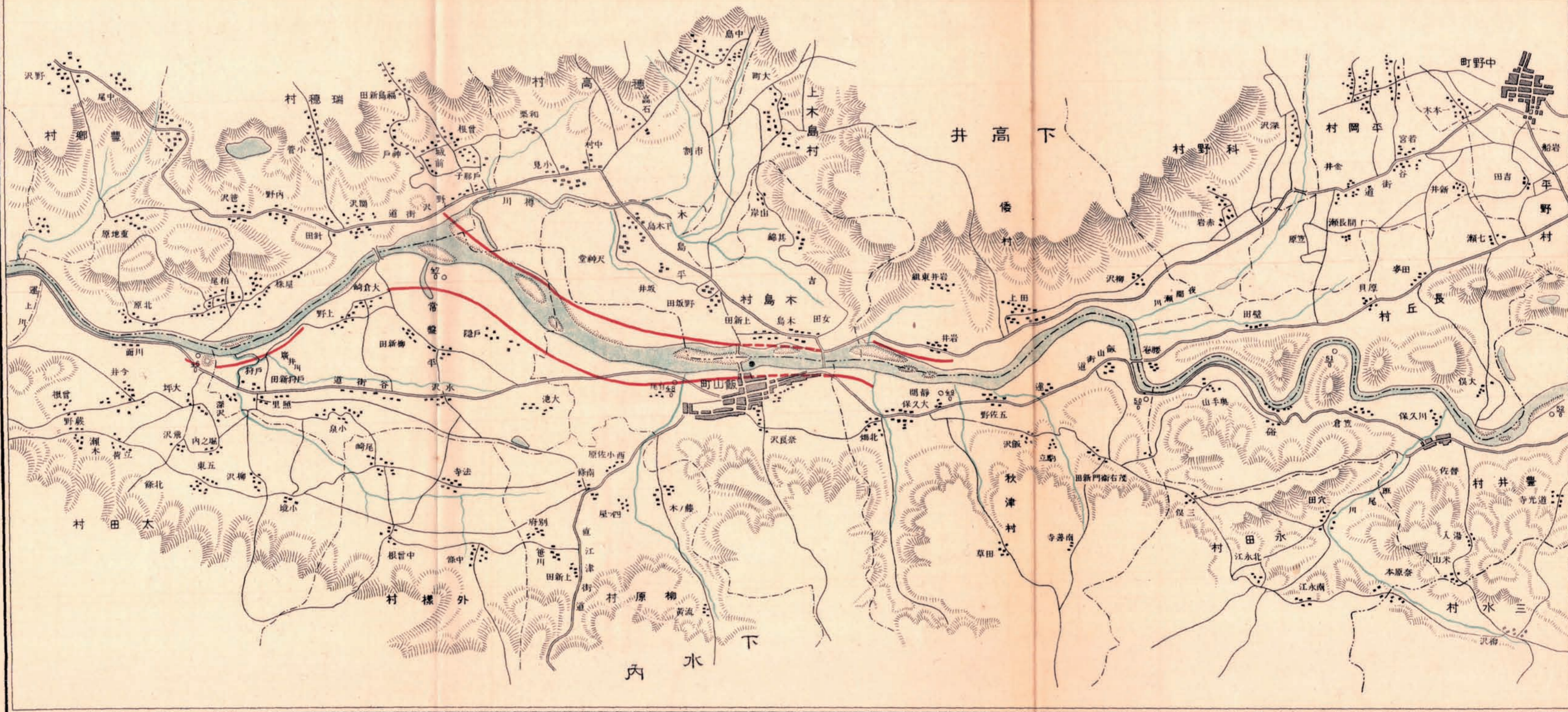
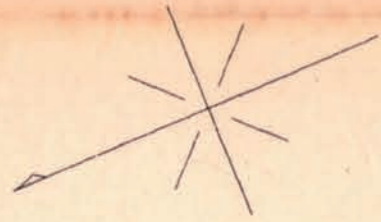



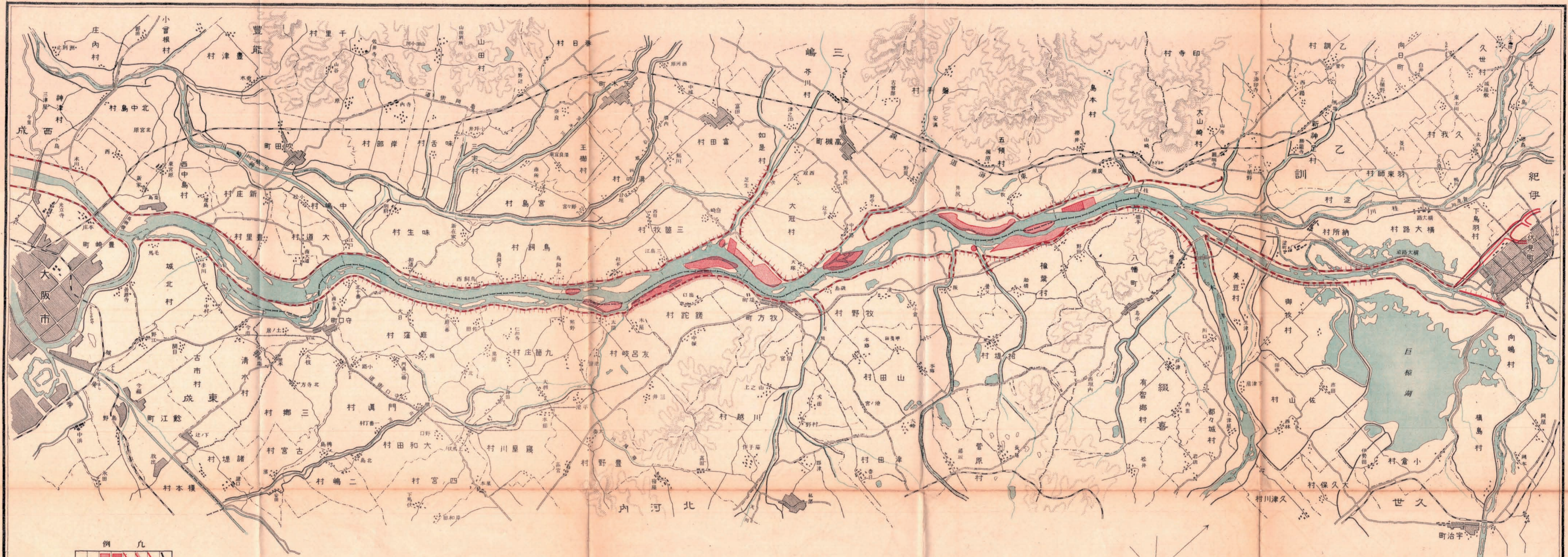
例 凡

○	●	▬	▬	▬	▬
町	量	新堤	新堤	新堤	舊堤
杭	水	改功	事中	計畫	築所
標	標				堤

(三其)圖面平修改川曲千

一之分万五尺縮

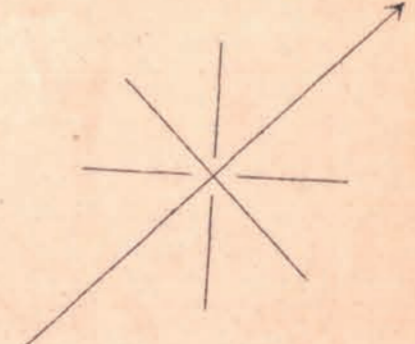
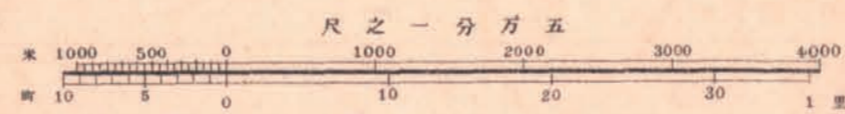




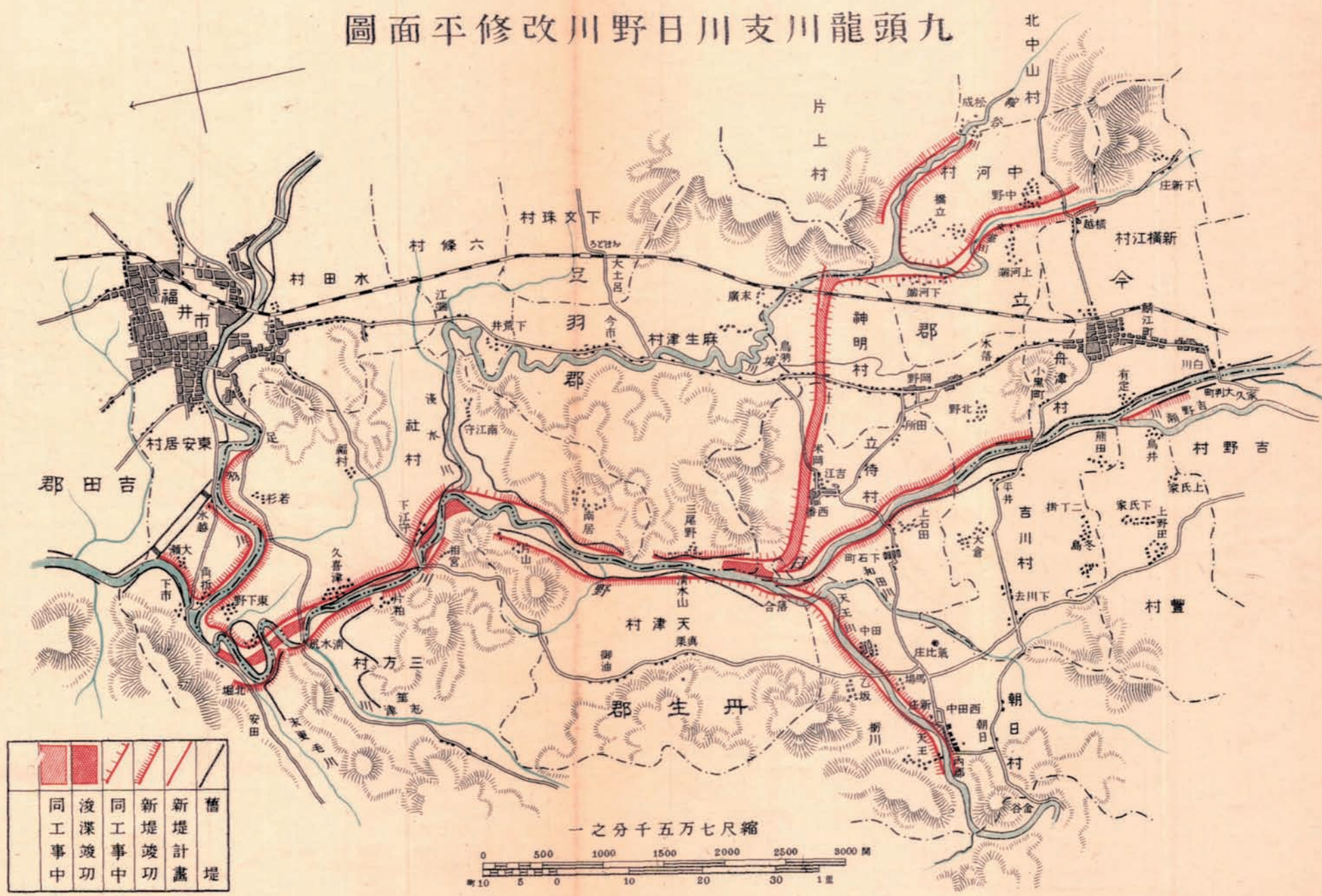
例 凡

同上	同上	同上	同上	同上
工事	工事	工事	工事	工事
中	中	中	中	中
中	中	中	中	中

淀川上流増補工事平面圖



九頭龍川支川日野川修改平面圖



浚深竣工	同工事	新堤竣工	新堤計畫	舊堤

一之分千五万七尺縮

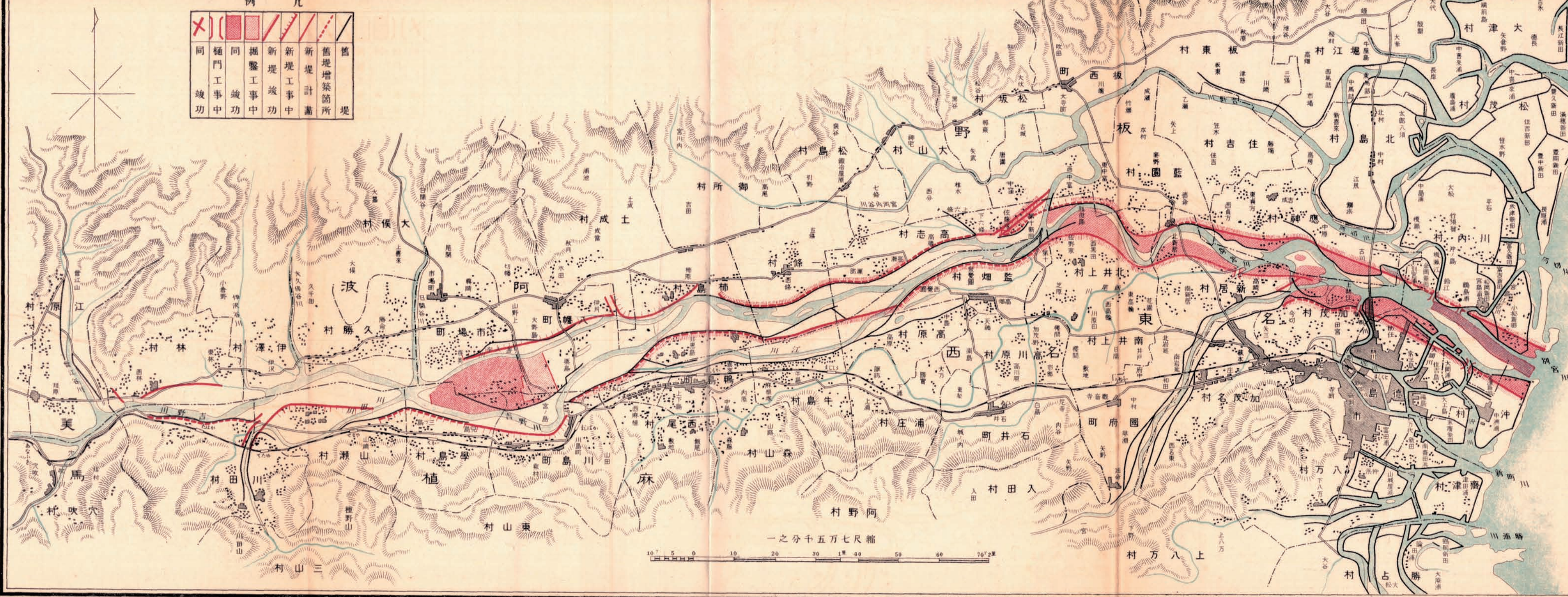
0 500 1000 1500 2000 2500 3000 米

0 5 10 20 30 1 里

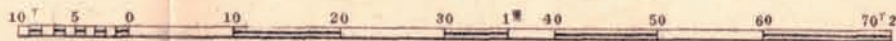
吉野川改修平面圖

例

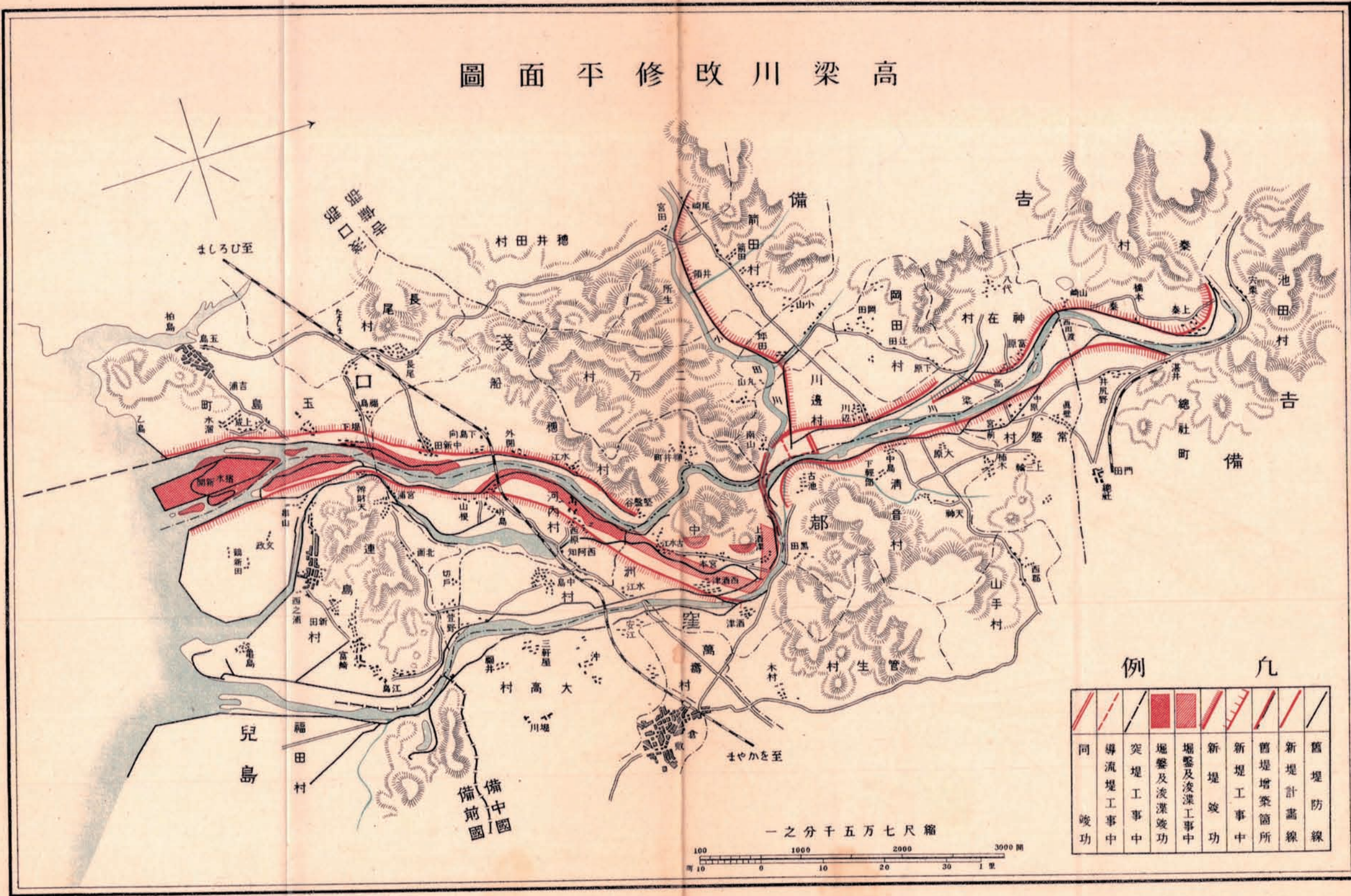
舊堤	舊堤增築箇所	新堤計畫	新堤工事	新堤竣工	掘鑿工事
同	同	同	同	同	同
竣功	竣功	竣功	竣功	竣功	竣功



縮尺七尺五十分之一




高梁川修改平面圖



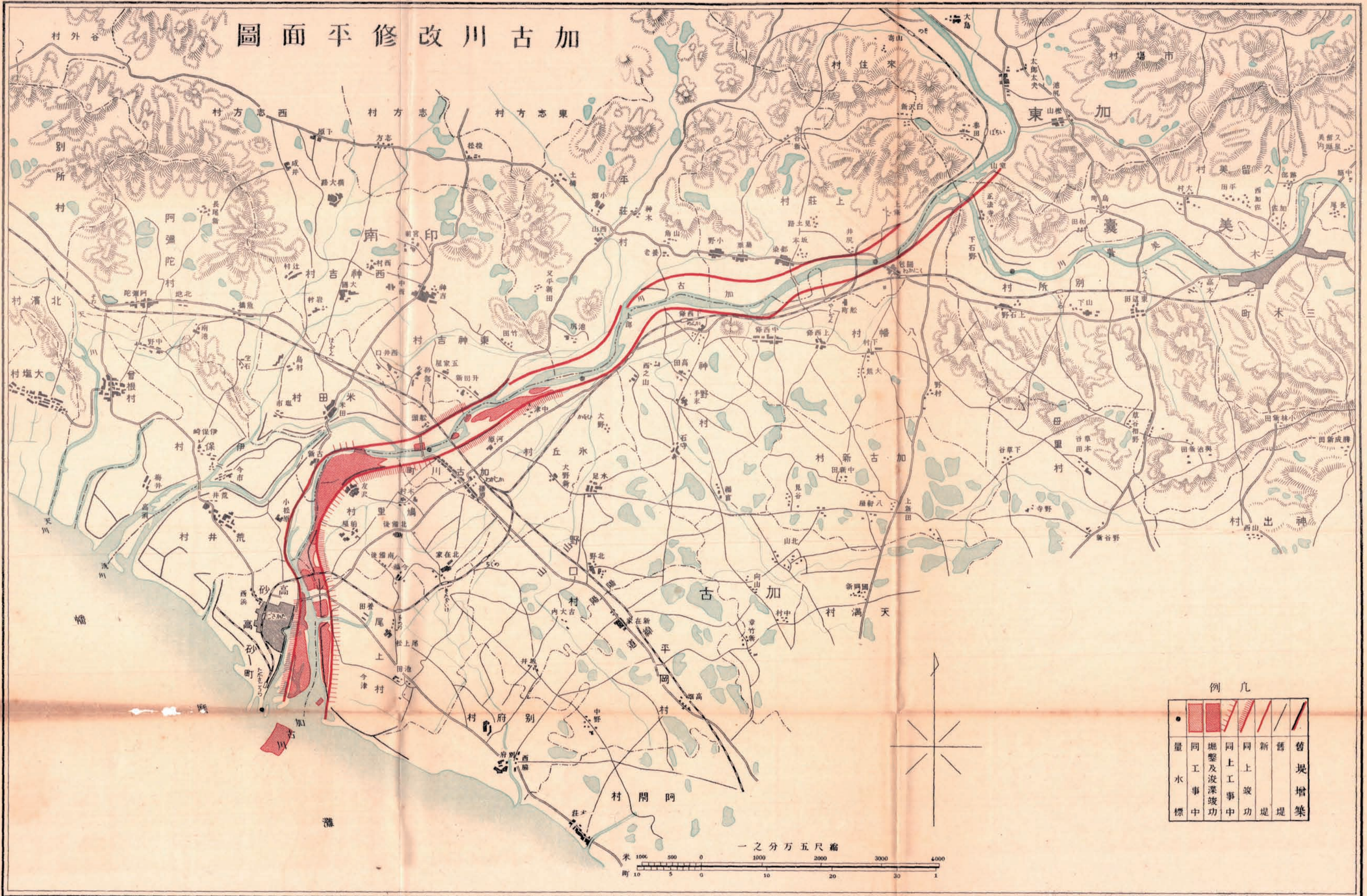
例 凡

同 竣功	導 流 堤 工 事 中	突 堤 工 事 中	堀 鑿 及 浚 深 竣 功	堀 鑿 及 浚 深 工 事 中	新 堤 竣 功	新 堤 工 事 中	舊 堤 增 築 箇 所
					新 堤 計 畫 線	新 堤 防 線	舊 堤 防 線

一之分千五万七尺縮



加古川改修平面圖

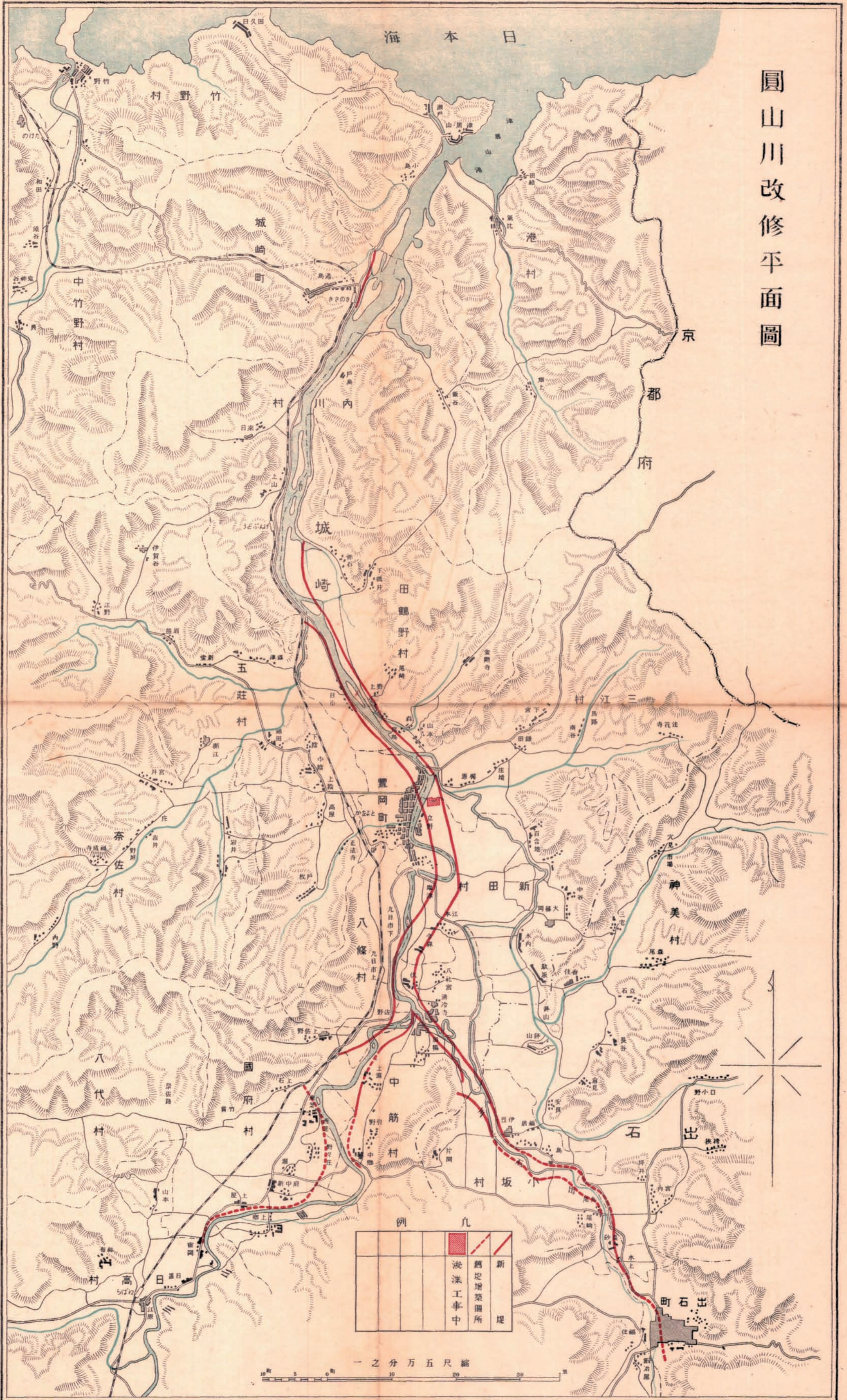


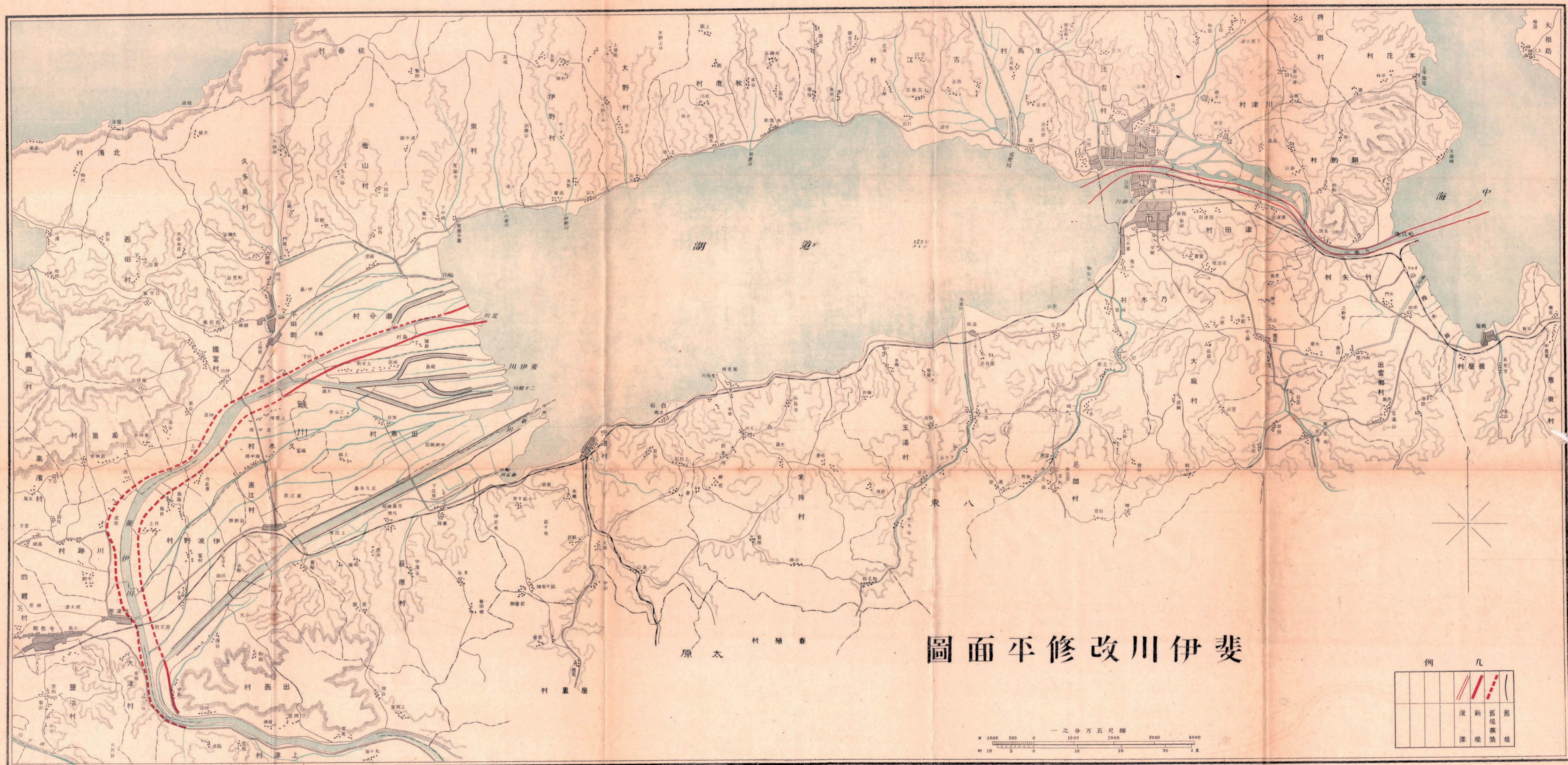
例 凡

●	■	▨	▧	▩	▪	▫
量	同	堀	同	同	新	舊
水	工	鑿	上	上	堤	堤
標	事	及	事	功	增	築
	中	深	中			

一之分万五尺縮
 米 1000 500 0 1000 2000 3000 4000
 町 10 5 0 10 20 30 40

圓山川改修平面圖





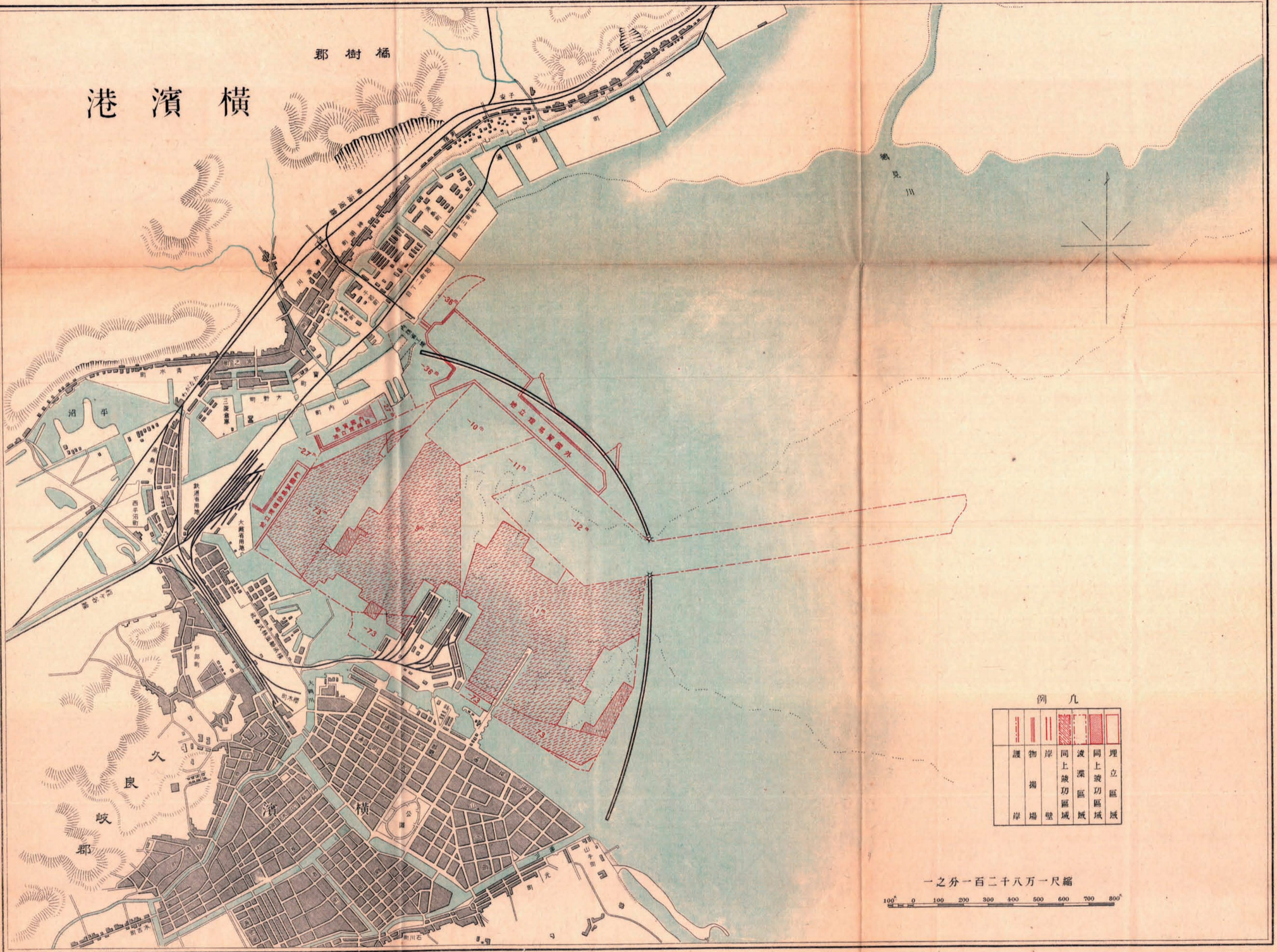
斐伊川改修平面圖

一之分万五尺縮
 0 500 1000 2000 3000 4000
 町 10 5 0 10 20 30 1 里

例		凡	
深堤	新堤	舊堤	舊堤

橫濱濱港

橋樹郡



例 凡

護	物	岸	同	波	同
岸	場	壁	上	深	埋
			波	功	立
			功	區	區
			區	域	域

一之分一百二十八万一尺縮



清水港平面圖



例 凡

液 深 功	液 深 區 域	埋 立 區 域

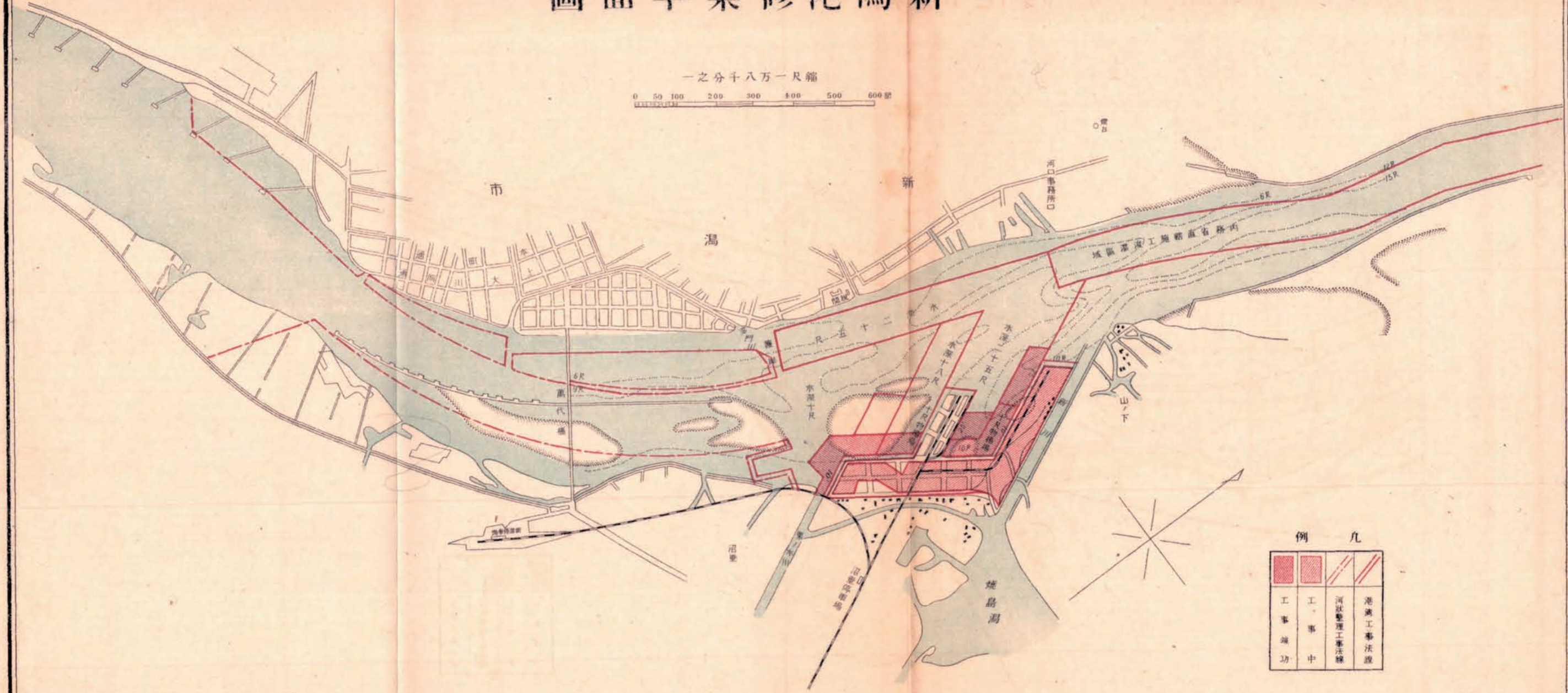
一之分三十七百八千五万一尺縮

100 0 100 500 1000

新瀉港修築平面圖

縮尺一萬八千分之一

0 50 100 200 300 400 500 600 呎

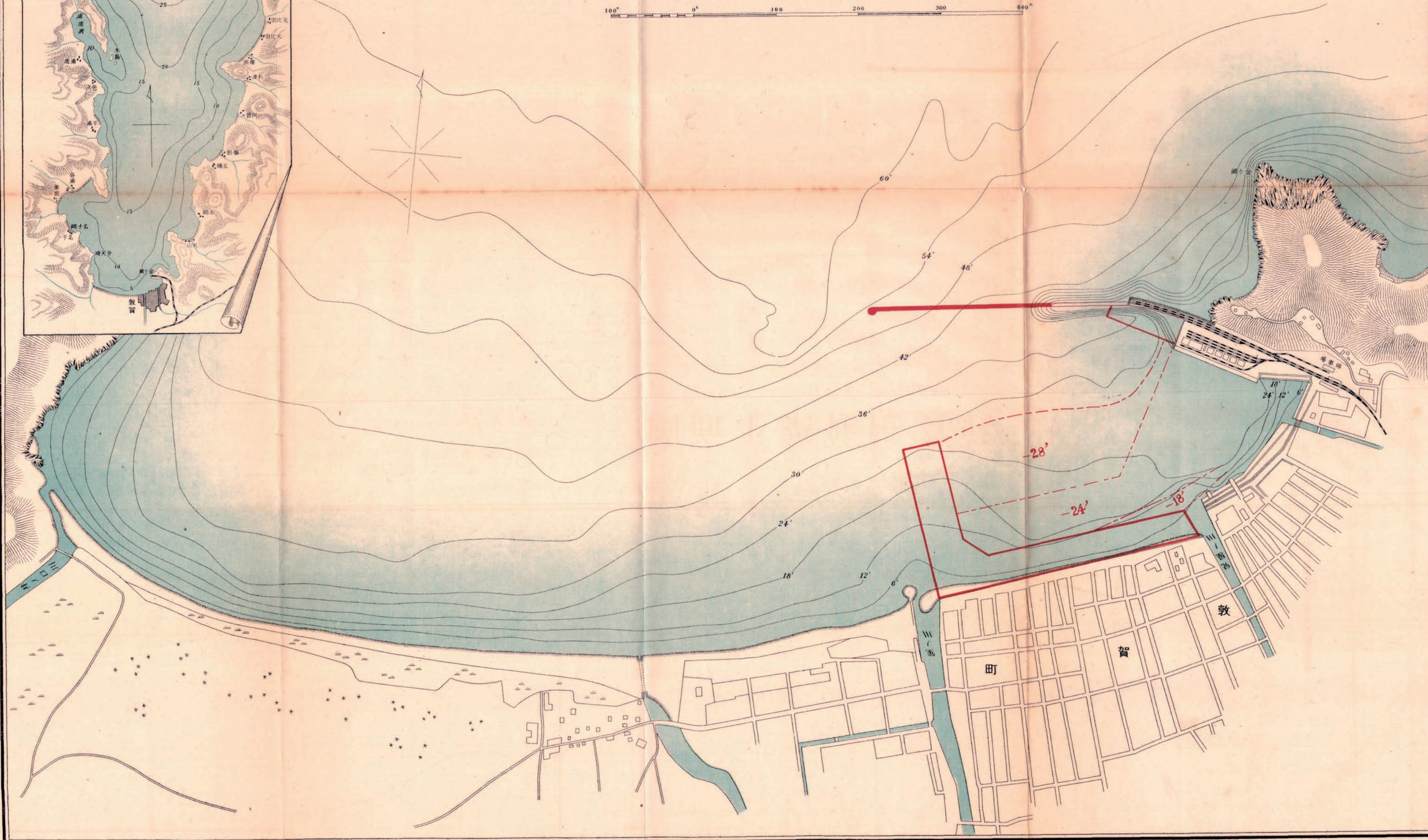
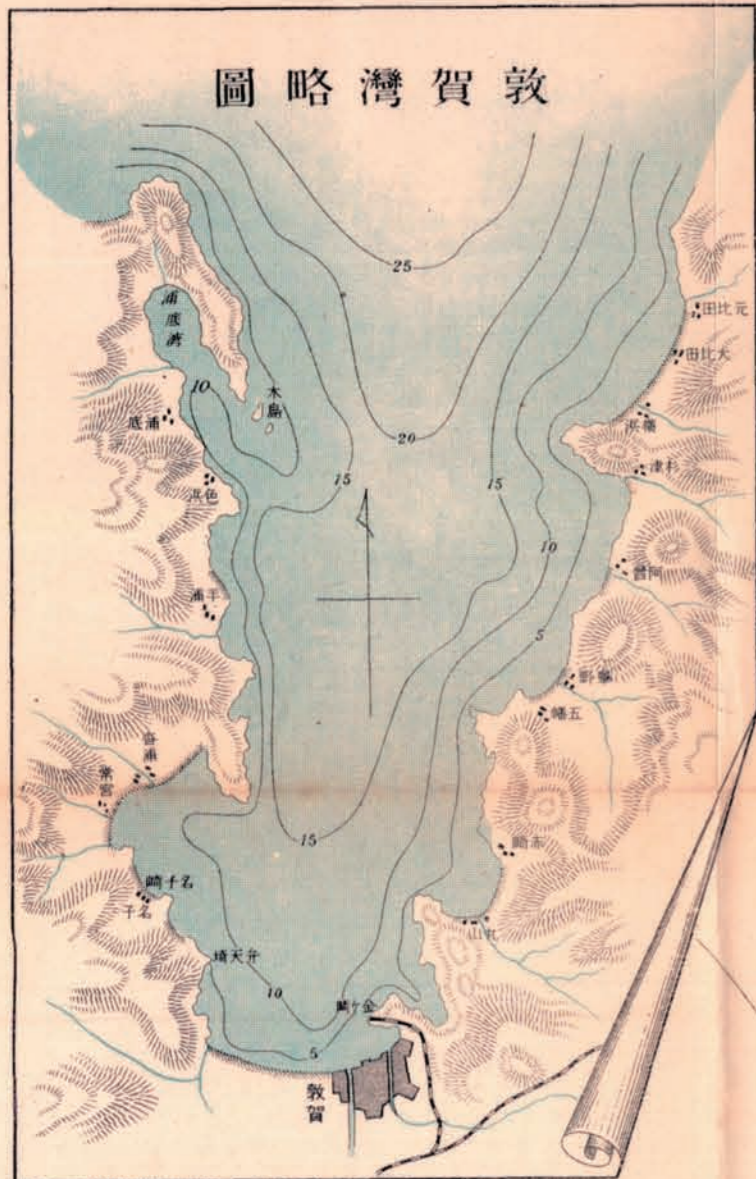



例 凡

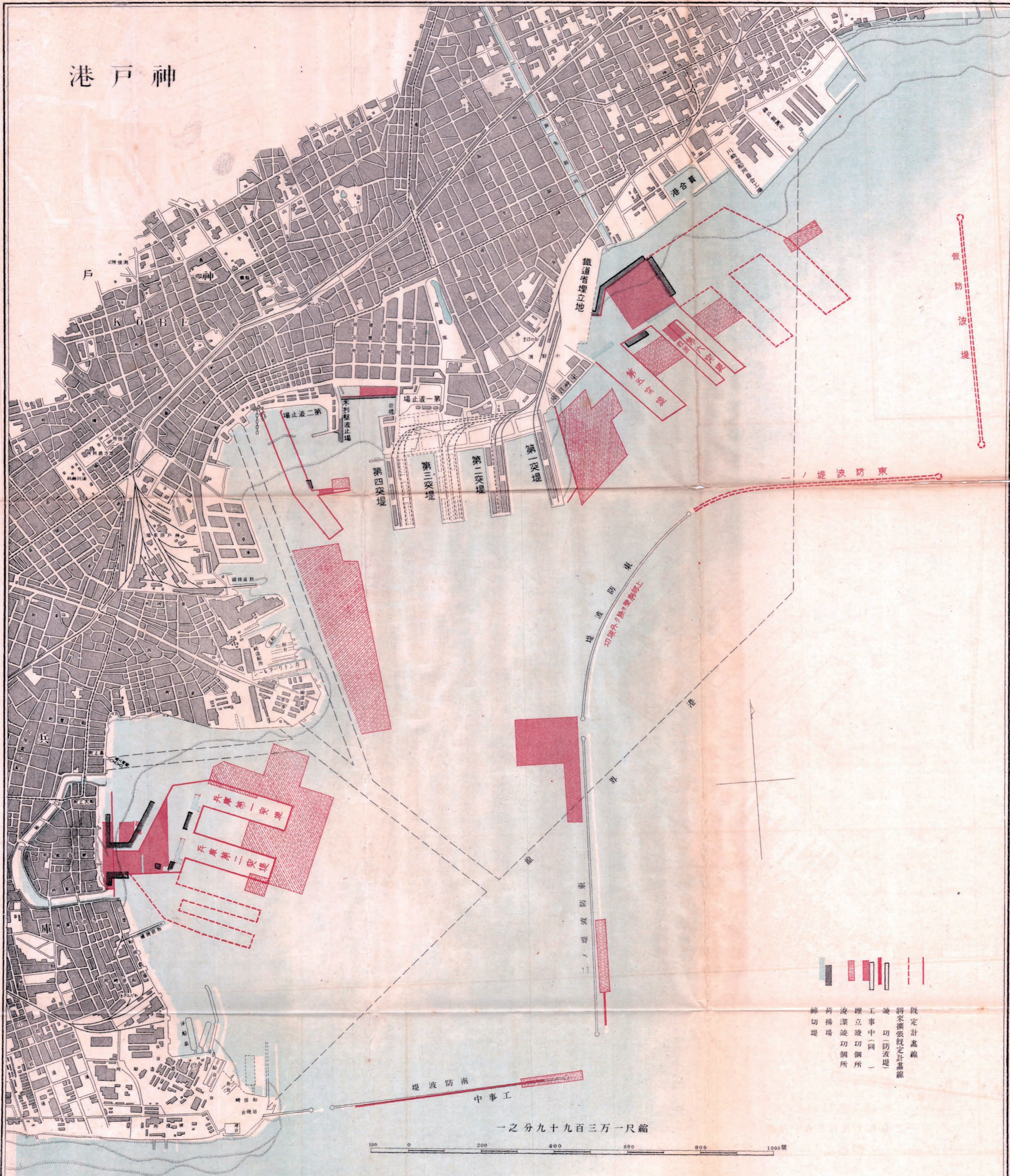
工事 功	中	河港整理 工事法線	港灣工事 法線

敦賀港修築平面圖

縮尺六千分之一



神戶港



- 既定計畫線
- 將來擴充既定計畫線
- 竣工(防波堤)
- 工事中(同一)
- 埋立竣功個所
- 浚深竣功個所
- 荷揚場
- 締切堤

南防波堤 中事工

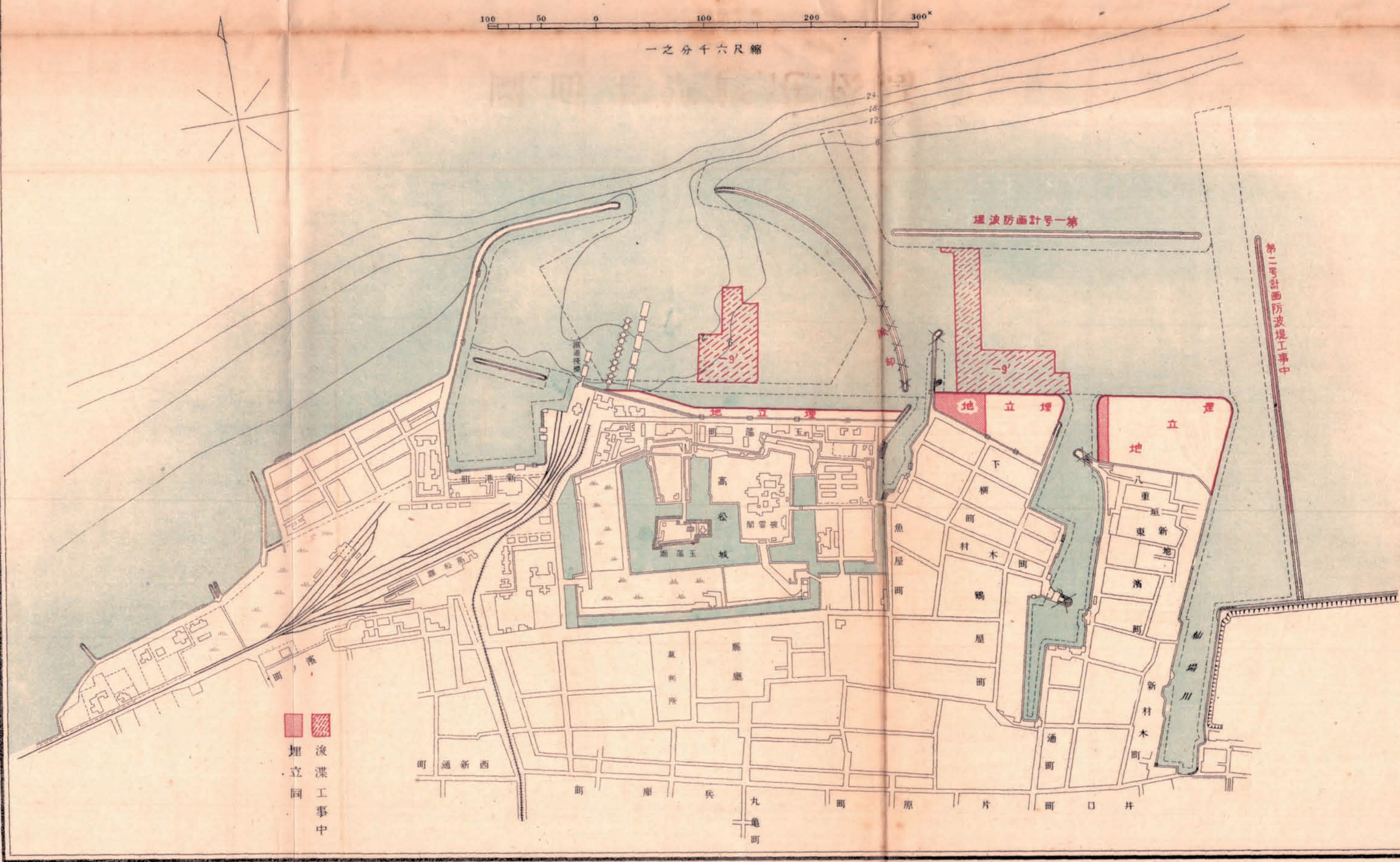

縮一尺三萬九千九百九十分之一



高松港修築築平面圖

100 50 0 100 200 300^K

一之分千六尺縮



埋立同
 浚渫工事中

第一号防波堤

第二号防波堤工事中

埋立地

埋立地

埋立地

高松城

高松町

下横町

魚屋町

材木町

鴨屋町

通町

八重町

東新地

濱町

新村町

井口町

九龜町

兵衛町

西新通町

所

麻

所

町

原

片

町

井

川

新

村

町

新

地

東

濱

町

濱

町

濱

町

濱

町

濱

町

濱

町

濱

町

濱

町

濱

町

濱

町

濱

町

濱

町

濱

町

濱

町

濱

町

濱

町

濱

町

濱

町

濱

町

濱

町

濱

町

濱

町

濱

町

濱

町

濱

町

濱

町

濱

町

濱

町

濱

町

濱

町

濱

町

濱

町

濱

町

濱

町

濱

町

濱

町

濱

町

濱

町

濱

町

濱

町

濱

町

濱

町

濱

町

濱

町

濱

町

濱

町

濱

町

濱

町

濱

町

濱

町

濱

町

濱

町

濱

町

濱

町

濱

町

濱

町

濱

町

濱

町

濱

町

濱

町

濱

町

濱

町

濱

町

濱

町

濱

町

濱

町

濱

町

濱

町

濱

町

濱

町

濱

町

濱

町

濱

町

濱

町

濱

町

濱

町

濱

町

濱

町

濱

町

濱

町

濱

町

濱

町

濱

町

濱

町

濱

町

濱

町

濱

町

濱

町

濱

町

濱

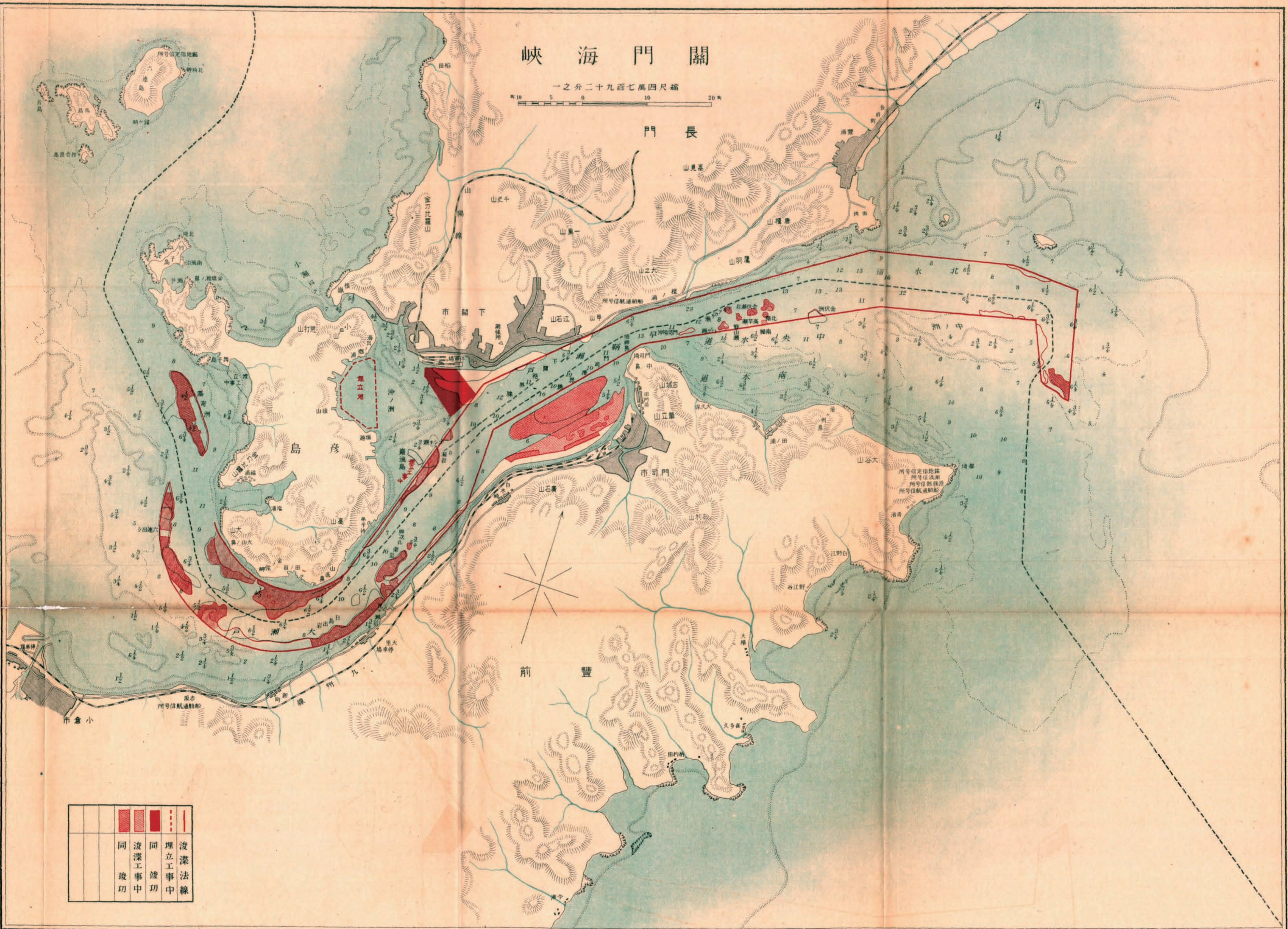
町

濱

町

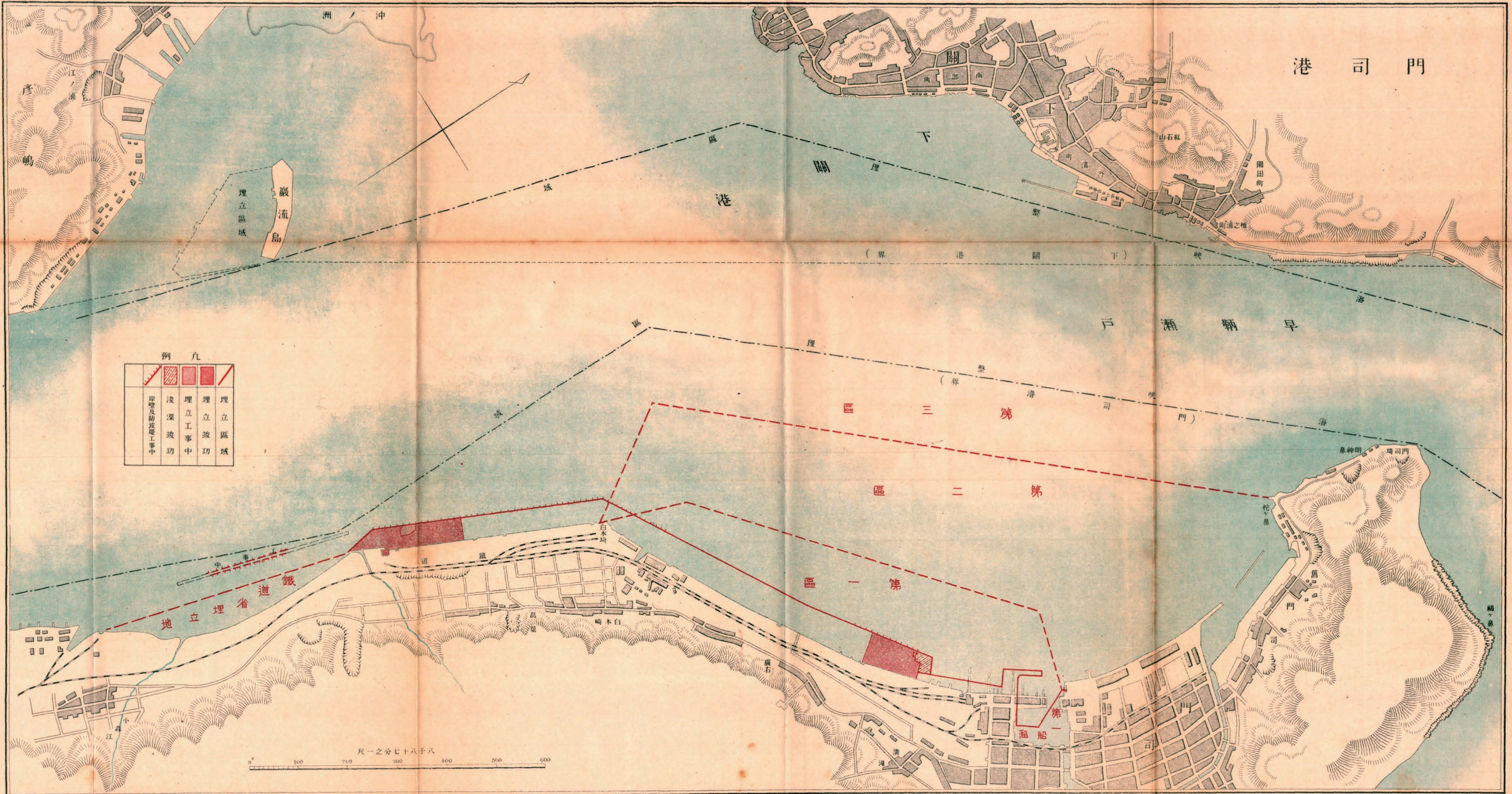
關門海峽

一之分二十九百七萬四尺縮



同	同	同	同
竣工	施工中	竣工	施工中
			沒深法線

門司港



凡例

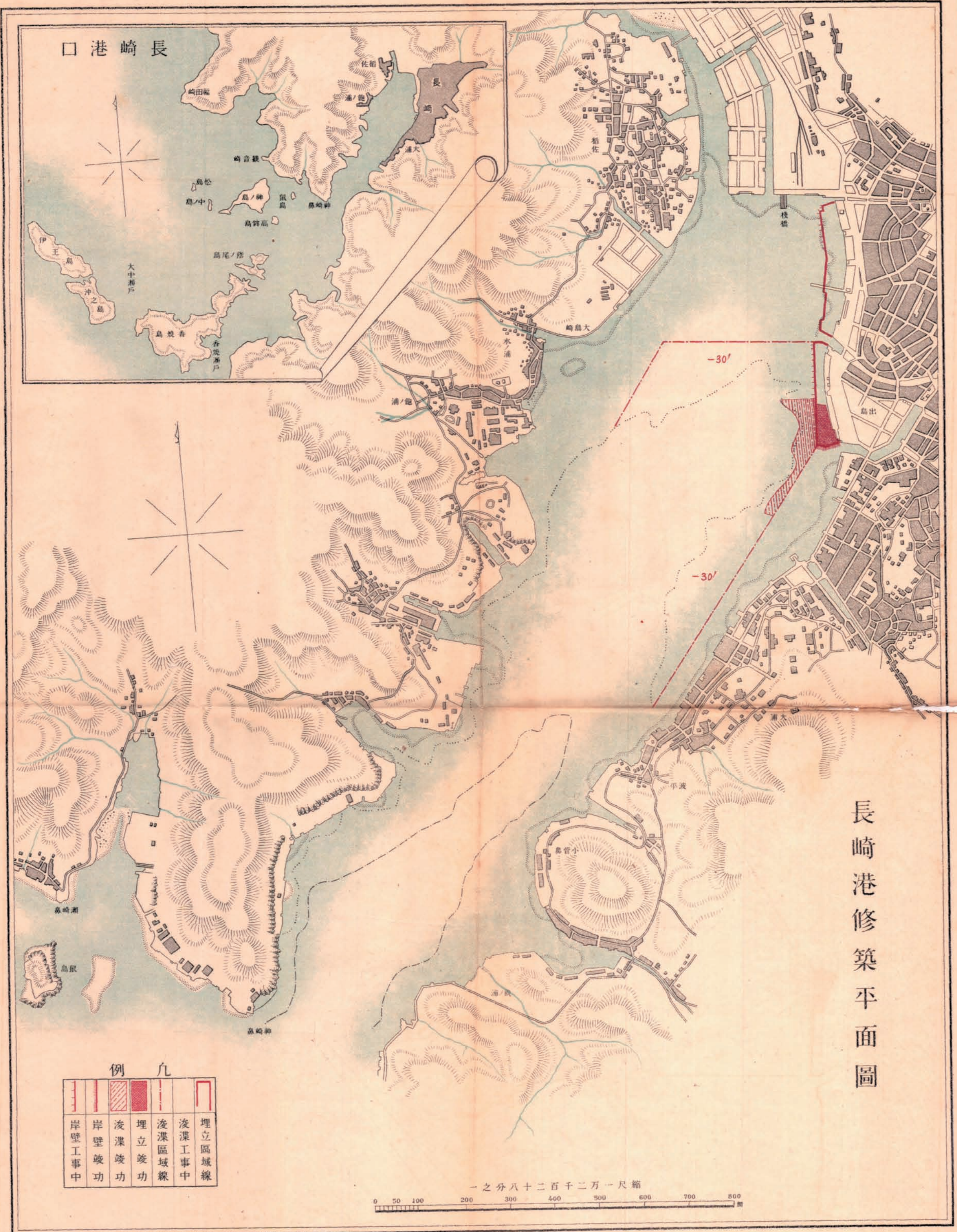
埋立區域	埋立波功	埋立工事	浚深波功	岸壁及防波堤工事

尺一之分七十八千八

0 100 200 300 400 500 600

長崎港口

長崎港修築平面圖



例 凡

岸壁工事中	岸壁竣工	浚渫竣工	埋立竣工	浚渫區域線	埋立區域線

一之分八十二百千二万一尺縮
 0 50 100 200 300 400 500 600 700 800

下關港平面圖

例		凡	
	岸壁工事中		埋立區域
	浚深工事中		浚深區域



一之分七十八千八百尺縮
 0 100 200 300 400 500 600

內務省埋立地

島流巖

沖洲

港界

18'

18'

18'

18'

18'

18'

18'

30'

30'

30'

30'

18'

18'

18'

18'

30'

30'

30'

30'

18'

18'

18'

18'

30'

30'

30'

30'

18'

18'

18'

18'

30'

30'

30'

30'

18'

18'

18'

18'

30'

30'

30'

30'

18'

18'

18'

18'

30'

30'

30'

30'

18'

18'

18'

18'

30'

30'

30'

30'

18'

18'

18'

18'

30'

30'

30'

30'

18'

18'

18'

18'

30'

30'

30'

30'

18'

18'

18'

18'

30'

30'

30'

30'

18'

18'

18'

18'

30'

30'

30'

30'

18'

18'

18'

18'

30'

30'

30'

30'

18'

18'

18'

18'

30'

30'

30'

30'

18'

18'

18'

18'

30'

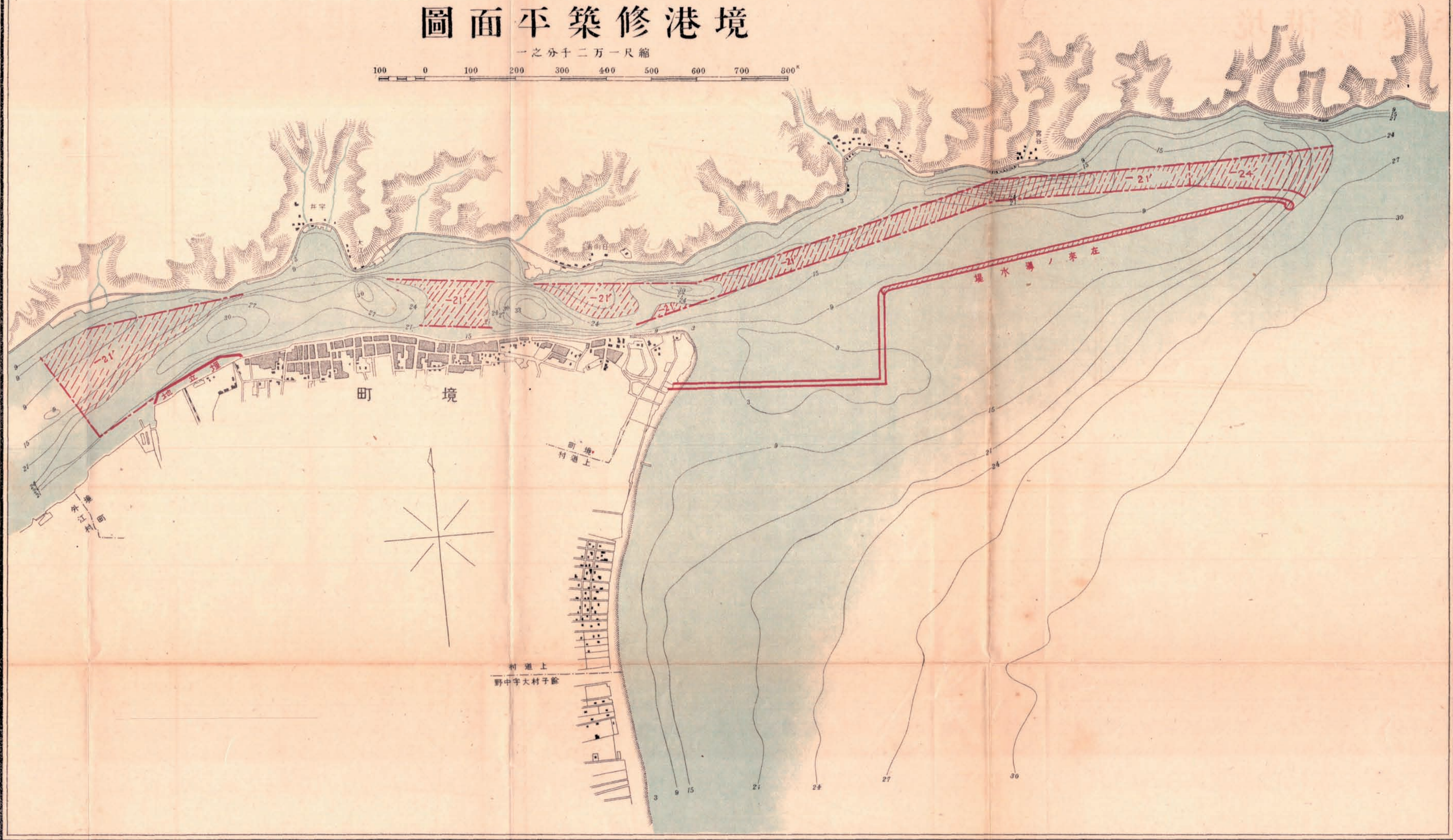

30'

30'

30'

境港修築平面圖

縮尺一萬二千分之一



大正十三年十月二十七日 印刷

大正十三年十月三十日 發行

內務省 土木局

東京市神田區美土代町二丁目一番地

印刷者 島 連 太郎

東京市神田區美土代町二丁目一番地

印刷所 三 秀 舍

(電話大手五七二〇番)