

大正十三年度直轄工事年報

附 錄 圖 面

內務省土木局

大正十三年度直轄工事年報附錄圖面目次

一 覽 圖

一 改修河川、港灣一覽圖……………一

河 川 ノ 部

一 利根川改修工事平面圖(六面)

一 利根川第一期改修工事平面圖……………二ノ一

一 利根川第二期改修工事平面圖……………二ノ二

一 利根川第三期改修工事平面圖(其一)……………二ノ三

一 利根川第三期改修工事平面圖(其二)……………二ノ四

一 利根川第三期改修工事平面圖(其三)……………二ノ五

一 江戸川中川改修工事平面圖……………二ノ六

一 九頭龍川改修工事平面圖……………三

一 信濃川改修工事平面圖	四
一 吉野川改修工事平面圖	五
一 高梁川改修工事平面圖(二面)	
一 高梁川改修工事平面圖	六ノ一
一 高梁川附帶工事東西用水組合工事平面圖	六ノ二
一 渡良瀬川改修工事平面圖	七
一 北上川改修工事平面圖	八
一 荒川改修工事平面圖(二面)	
一 荒川上流改修工事平面圖	九ノ一
一 荒川下流改修工事平面圖	九ノ二
一 阿賀野川改修工事平面圖	一〇
一 最上川改修工事平面圖	一一
一 雄物川改修工事平面圖	一二

一 江合鳴瀨兩川改修工事平面圖	一三
一 淀川改修增補工事平面圖	一四
一 千曲川改修工事平面圖(三面)	
一 千曲川改修工事平面圖(其一)	一五ノ一
一 千曲川改修工事平面圖(其二)	一五ノ二
一 千曲川改修工事平面圖(其三)	一五ノ三
一 加古川改修工事平面圖	一六
一 岩木川改修工事平面圖	一七
一 神通川改修工事平面圖	一八
一 多摩川改修工事平面圖	一九
一 阿賀川及阿武隈川改修工事平面圖(四面)	
一 阿賀川改修工事平面圖	二〇ノ一
一 阿武隈川改修工事平面圖(其一)	二〇ノ二

一 阿武隈川改修工事平面圖(其二)	二〇ノ三
一 阿武隈川改修工事平面圖(其三)	二〇ノ四
一 太田川改修工事平面圖	二一
一 富士川改修工事平面圖(二面)	二二
一 富士川上流改修工事平面圖	二三ノ一
一 富士川下流改修工事平面圖	二三ノ二
一 圓山川改修工事平面圖	二三
一 木曾川上流改修工事平面圖	二四
一 斐伊川改修工事平面圖	二五
一 信濃川上流改修工事平面圖	二六
一 筑後川改修工事平面圖	二七
一 天龍川改修工事平面圖	二八
一 紀ノ川改修工事平面圖	二九

一千代川改修工事平面圖……………三〇
一蘆田川改修工事平面圖……………三一

港灣ノ部

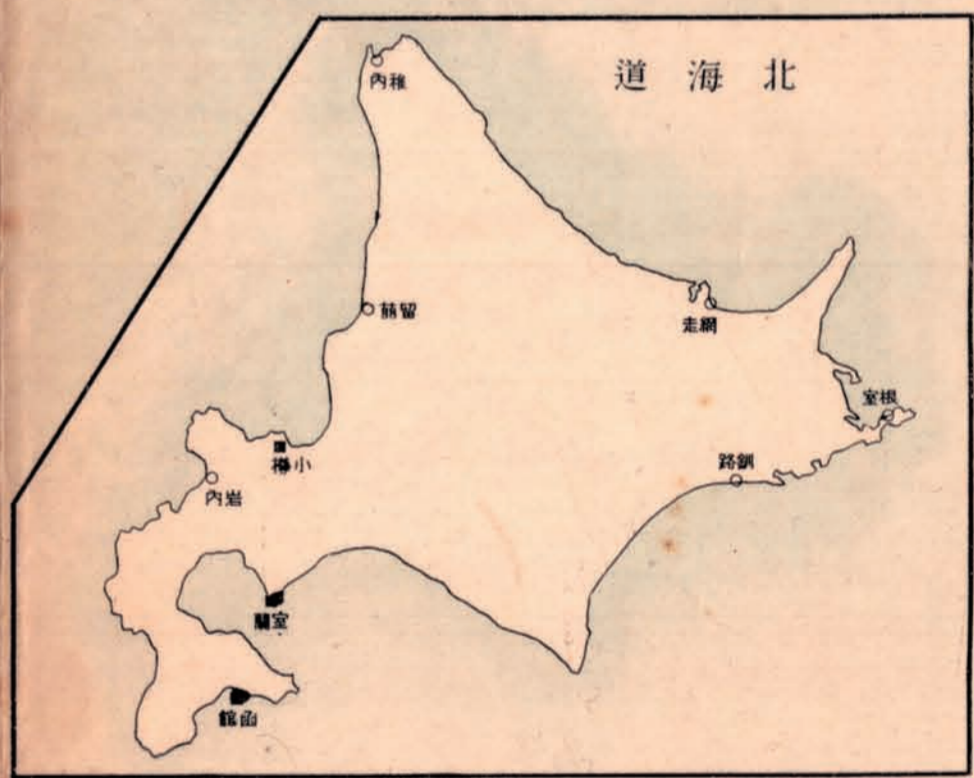
一關門海峽改良工事平面圖……………三二
一鹽釜港修築工事平面圖……………三三
一新潟港修築工事平面圖……………三四
一神戸港修築工事平面圖……………三五
一橫濱港修築工事平面圖……………三六
一門司港修築工事平面圖……………三七
一長崎港修築工事平面圖……………三八
一清水港修築工事平面圖……………三九
一下關港修築工事平面圖……………四〇
一敦賀港修築工事平面圖……………四一

一 高松港修築工事平面圖	四二
一 境港修築工事平面圖	四三
一 今治港修築工事平面圖	四四
一 鹿兒島港修築工事平面圖	四五
一 小松島港修築工事平面圖	四六
一 伏木港修築工事平面圖	四七

以上六十面

修改河川港灣一覽圖

縮尺二百六十分之一



凡例

- | 調査中
- | 調査済
- | 工事中
- | 竣工
- 縣廳
- 府廳
- 港灣
- Y 河川
- 縣界

既定期第一期河川ノ内改修工事ノ既二竣功セシ河川
 遠賀川 福山
 既定期第一期河川ニシテ引續キ圖ニ於テ改修工事を施行スベキ河川
 利根川 東京埼玉千葉
 荒瀬川 茨城栃木群馬
 信濃川 新潟
 木曾川 三重愛知岐阜
 九頭龍川 福井
 高梁川 岡山
 北川 宮城
 雄物川 秋田

補助事業トシテ河川改良費ヲ以テ現ニ改修工事を施行中ノ河川
 多摩川 東京神奈川
 阿武隈川 福島
 千曲川 長野

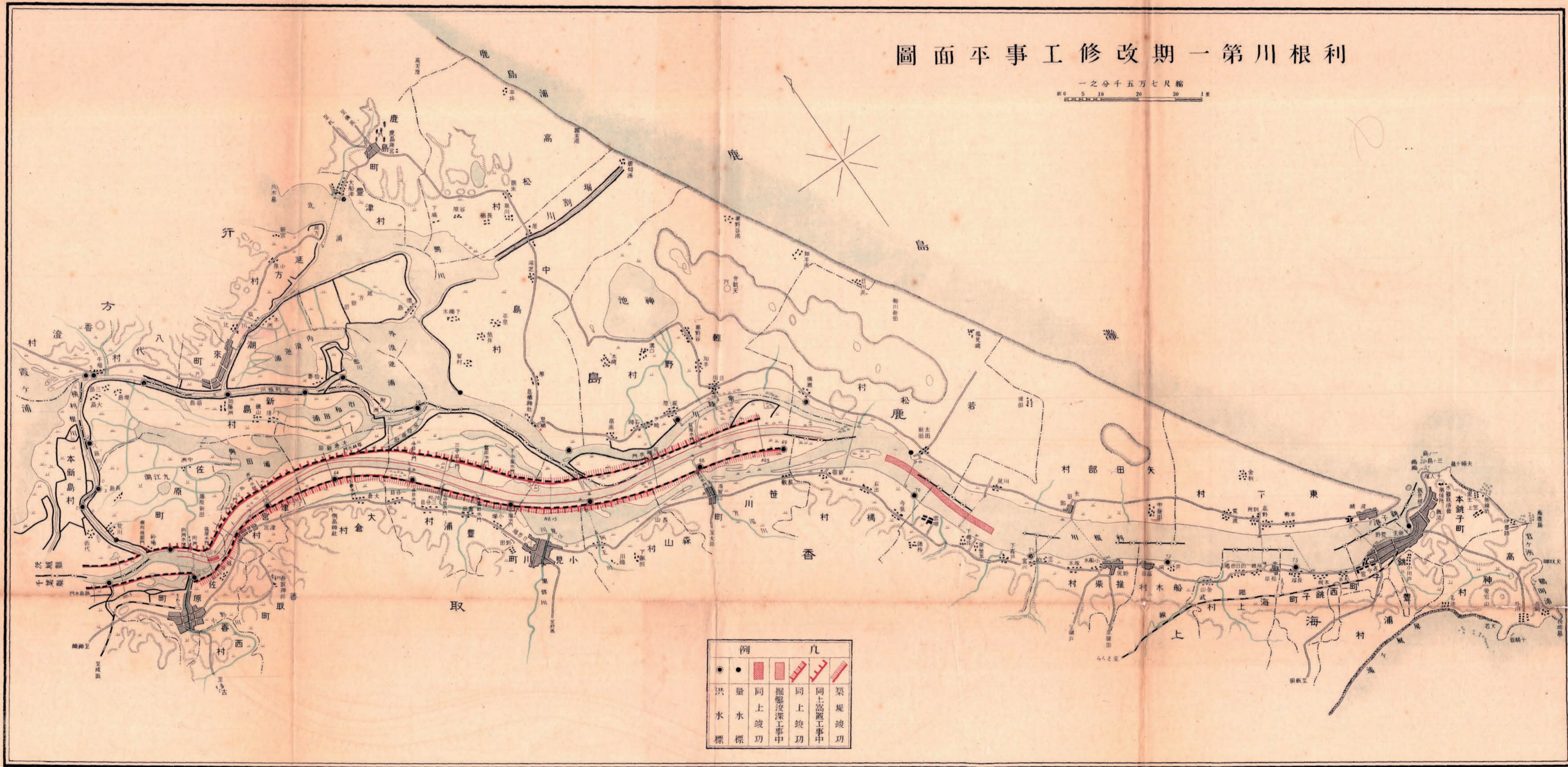
大正十年六月臨時治水調査會ニ於テ第二期治水計畫トシテ改修スルヲ適當ト認メタル河川
 木津川 京都
 由良川 奈良大阪
 相模川 神奈川
 酒匂川 同
 鶴見川 同
 信濃川上流 新潟
 庄内川 同
 豊川 同
 天龍川 同
 阿武隈川 同
 狩野川 同
 名取川 同
 北上川上流 同
 最上川上流 同
 馬場川上流 同
 雄物川上流 同
 千代田川 同
 日野川 同
 旭川 同
 吉井川 同
 芦田川 同
 仁田川 同
 渡辺川 同
 筑後川 同
 大野川 同

同上ニ於テ既定期改修工事ノ追加トシテ施行スベキモノトセル河川
 多摩川上流 東京神奈川
 入間川 埼玉
 同 熊本
 同 相阪川
 同 廣島島根
 同 青森

修築工事を施行中ノ港灣
 横濱 神奈川
 神戶 兵庫
 敦賀 福井
 下関 山口
 門司 福岡
 関門海峡 同
 小松島 徳島
 伏木 愛媛
 富山 富山
 新崎 新潟
 長崎 長崎
 新島 静岡
 宮城 宮城
 鳥取 鳥取
 香取 千葉
 富山 富山
 山根 山根

利根川第一期工事修正平面圖

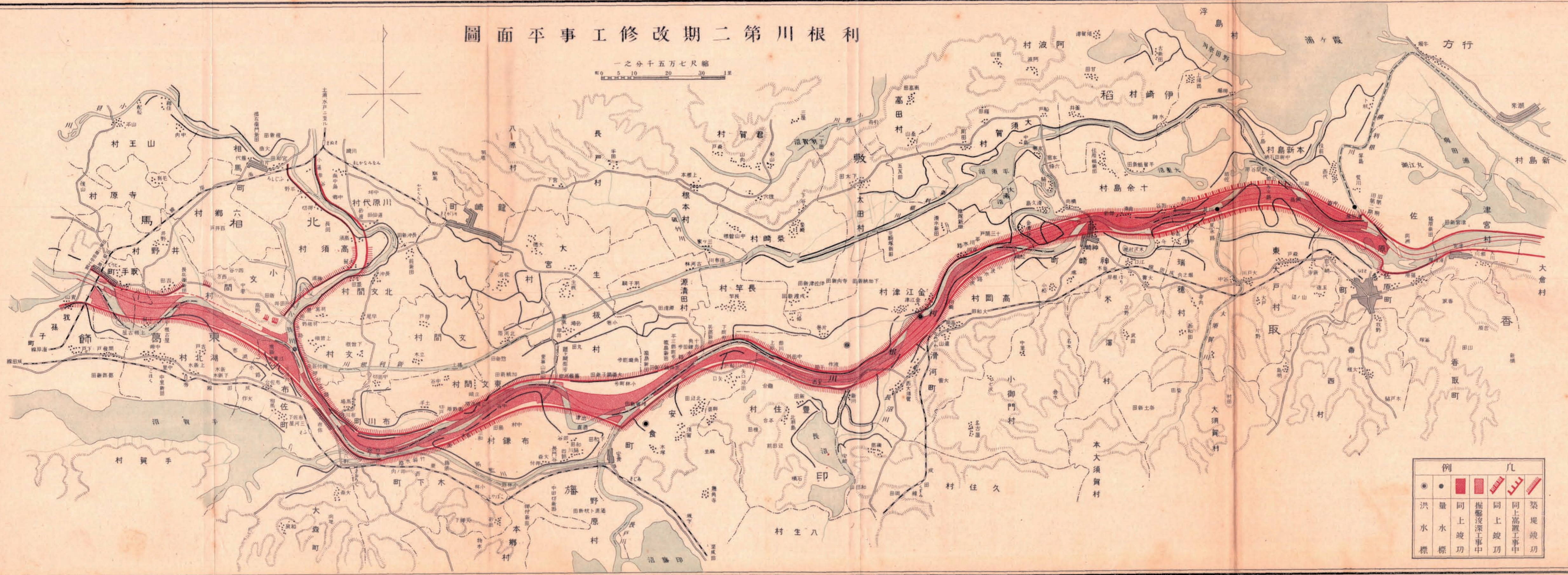
縮尺七萬五千分之一
 0 5 10 20 30 40 50 60 70 80 90 100 里



例		凡	
●	●	■	■
洪水標	水量標	同上竣工	掘鑿深工事中
		同上竣工	同上高置工事中
		■	梁堤竣工

利根川第二期修改工事平圖

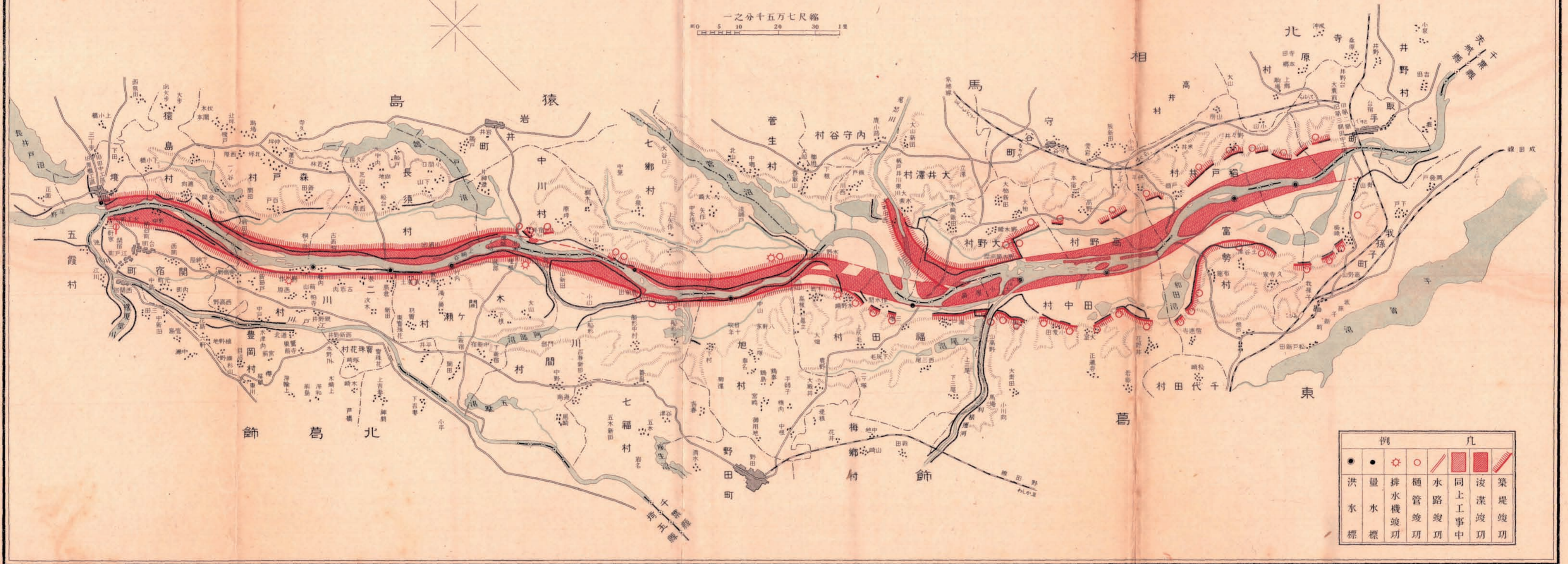
縮尺七萬五千分之一
0 5 10 20 30 1里



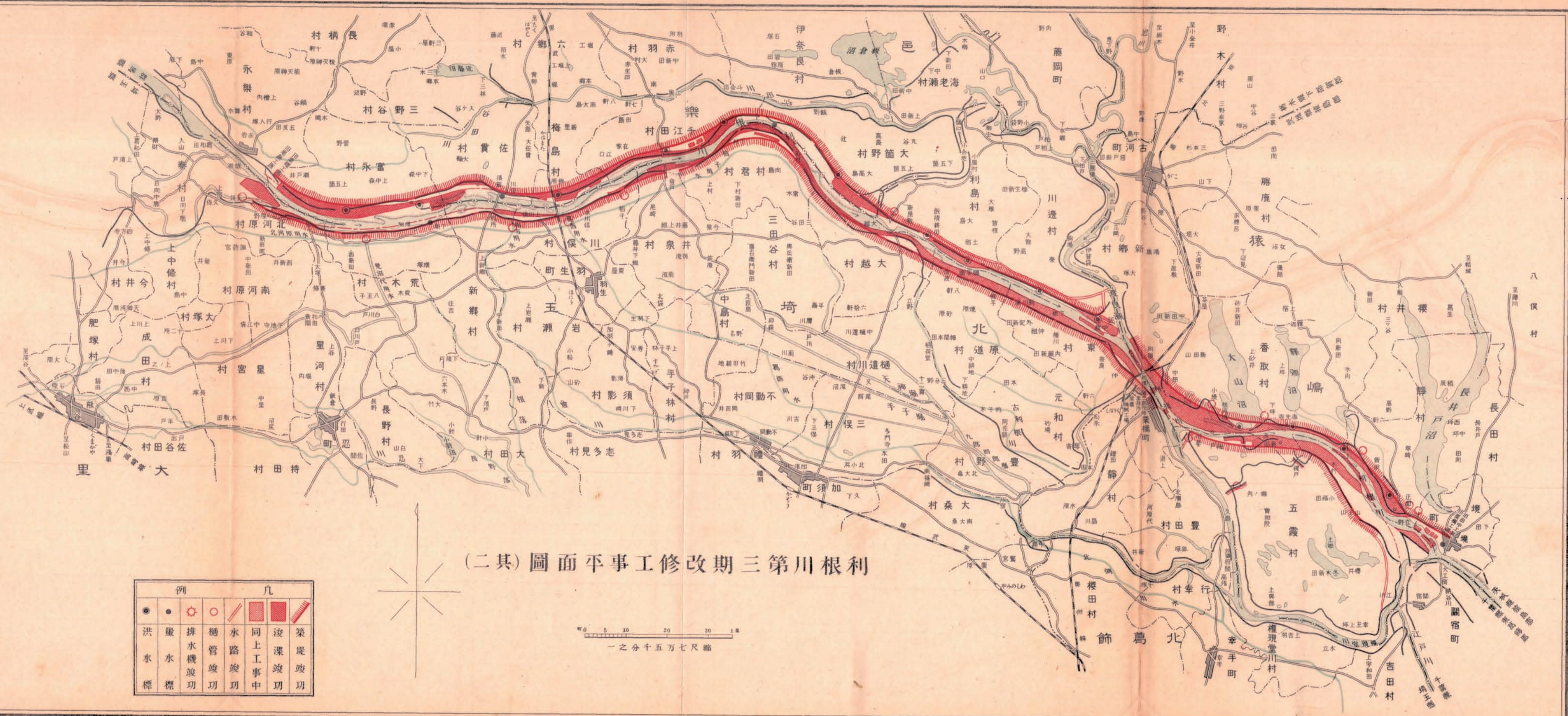
例		凡	
●	○	■	▨
洪水標	水量標	同上竣工	掘鑿浚深工事中
		同上竣工	同上掘鑿工事中
		同上竣工	築堤竣工

(一其) 圖面平事工修改期三第川根利

一之分千五万七尺縮
0 5 10 20 30 1里



例		凡					
●	●	⊙	○	▨	▨	▨	▨
洪水標	水量標	排水機竣工	樋管竣工	水路竣工	同上工事中	浚深竣工	築堤竣工

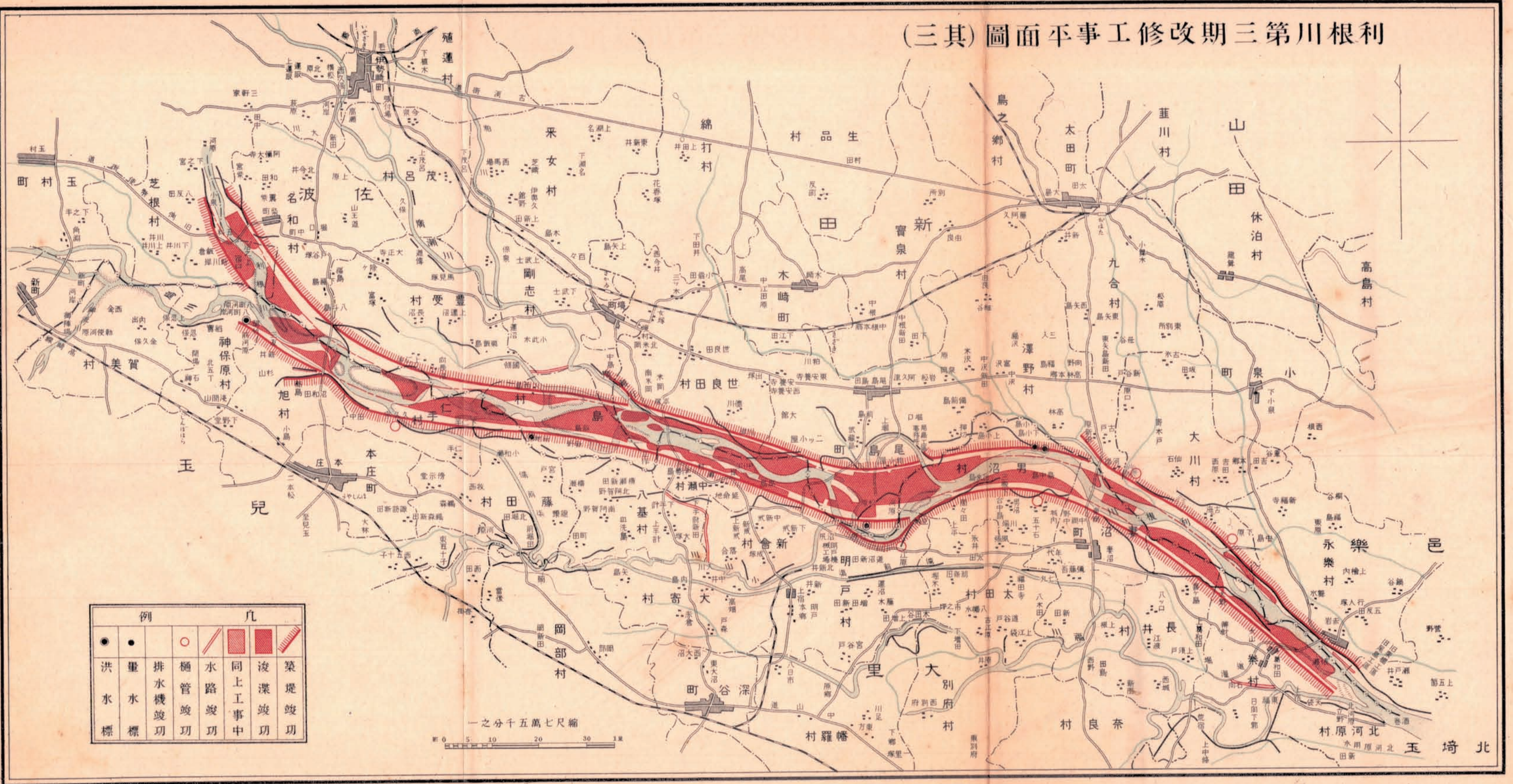


(二其) 圖面平事工修改期三第川根利

例		凡	
●	●	⊙	⊙
洪水標	量水標	排水機竣工	樋管竣工
		水路竣工	同上工事中
		浚渫竣工	築堤竣工

0 5 10 20 30 40 1里
一之分千五万七尺縮

利根川第三期修改工事平面圖(其三)



例		凡				
●	●	○	▨	▨	▨	▨
洪水標	水量標	排水機竣工	桶管竣工	水路竣工	同上工事中	浚渫竣工
						築堤竣工

縮尺七萬五千分の一
0 5 10 20 30 40 50 1km

江戶川中川修改工事平面圖

附庄內古川修改平面圖

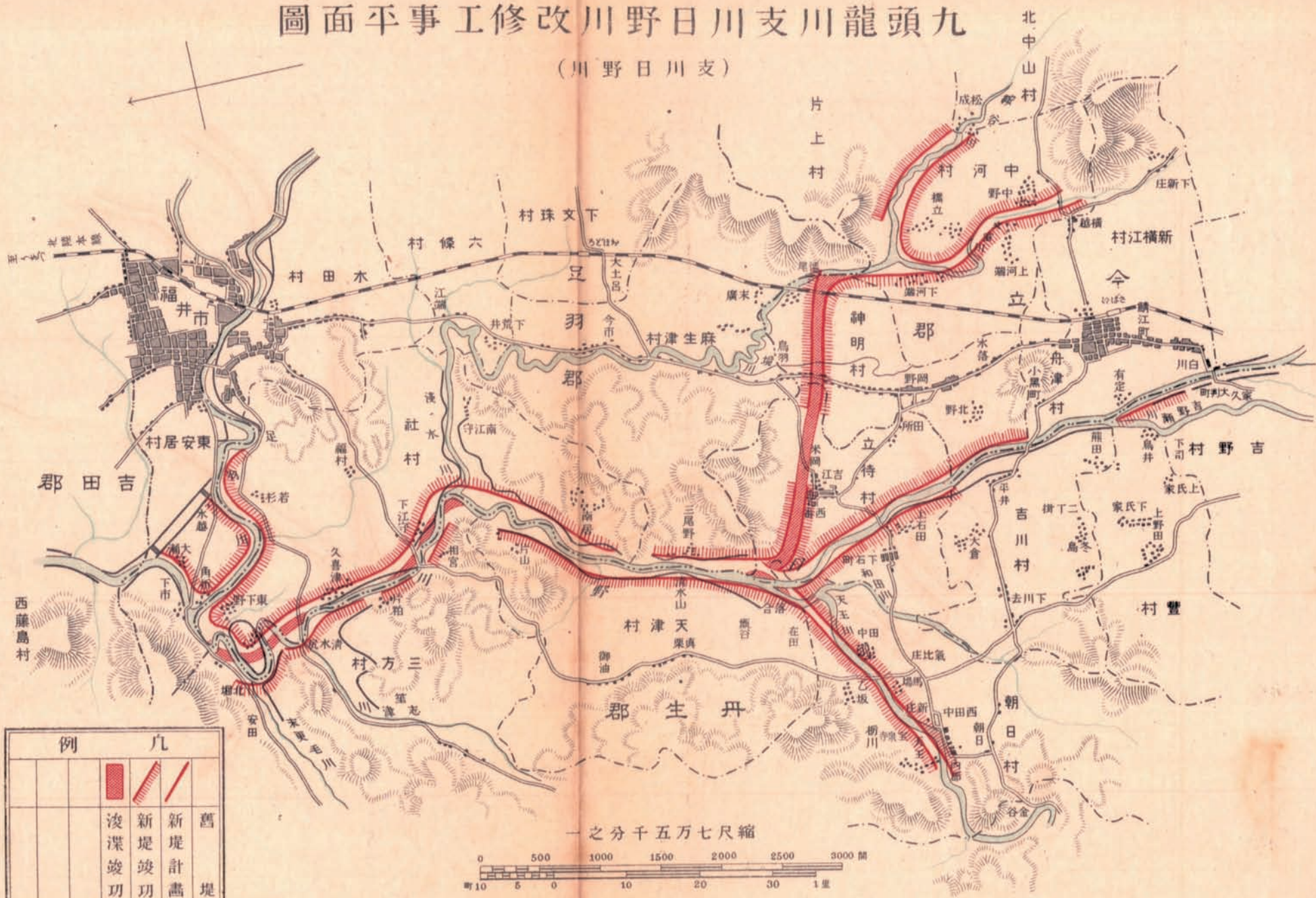


例	凡
●	築堤工事中
○	同上竣功
▨	掘濬工事中
▩	同上竣功
▧	水路附設工事中
▦	同上竣功
▥	構造物工事中
▤	同上竣功

一之分千五万七尺縮
0 5 10 20 30


九頭龍川支川日野川修改工事平面圖

(支川日野川)



例		凡	
淺深竣工	新堤竣工	新堤計畫	舊堤

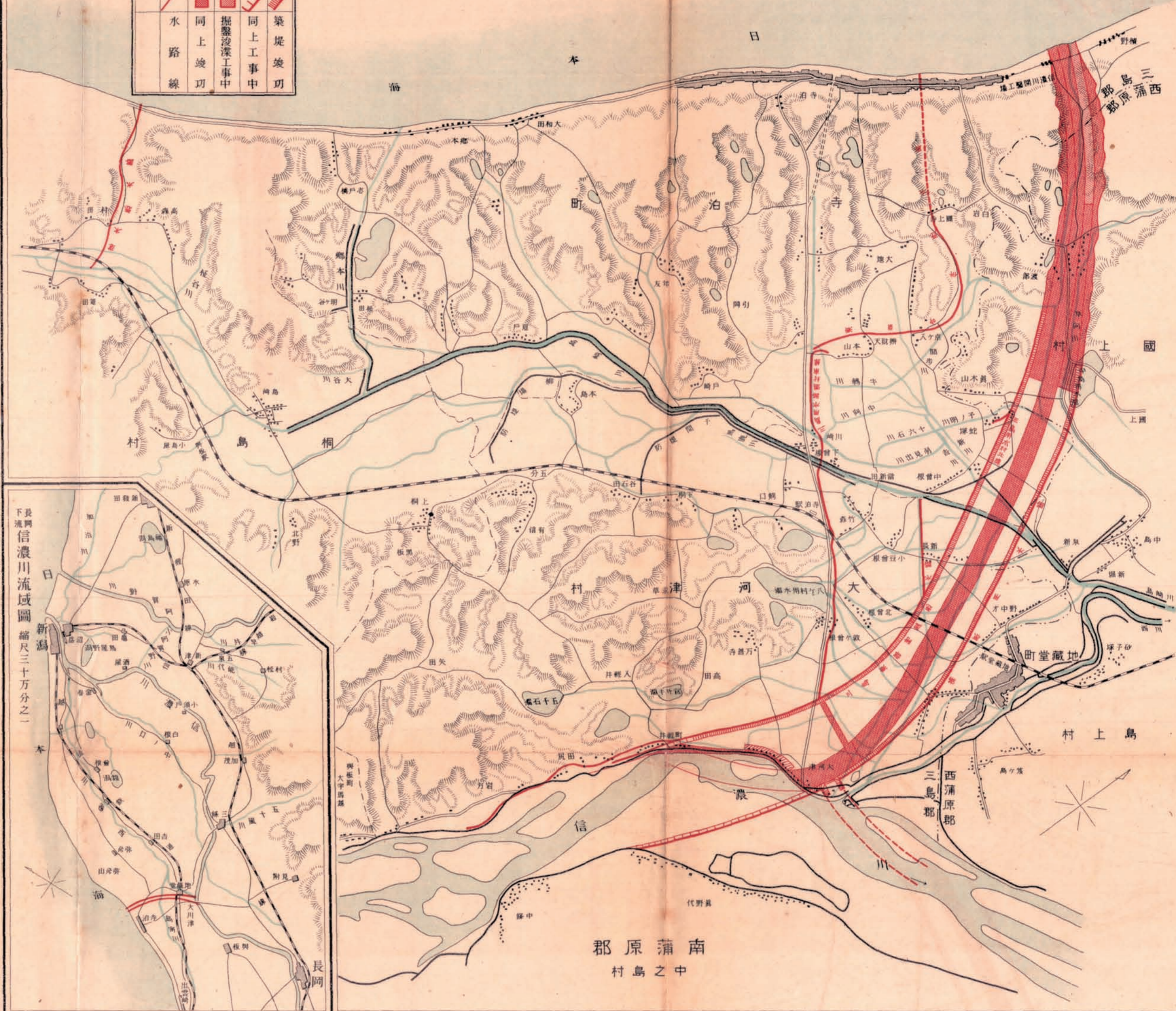
縮尺七萬五千分之一



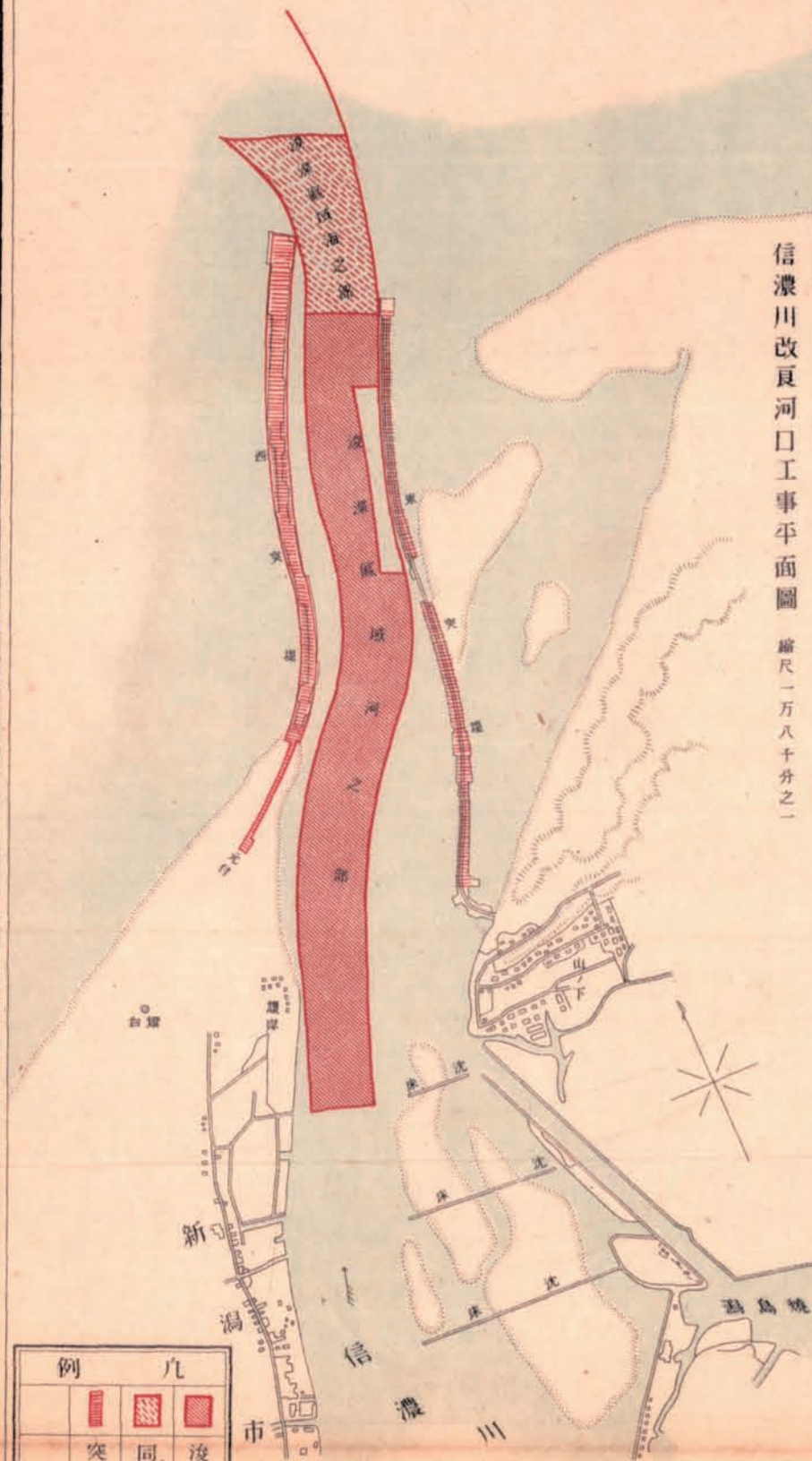
信濃川改直工事平面圖

縮尺三萬六千分之一

例	凡
	築堤竣工
	同上工事中
	掘鑿浚深工事中
	同上竣工
	水路線

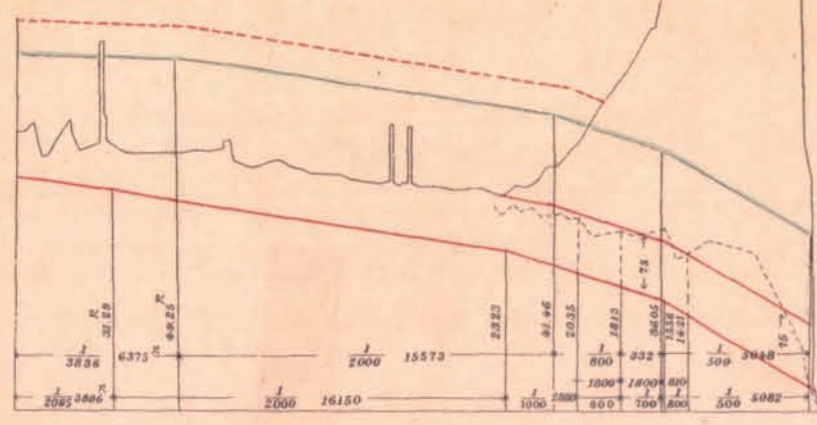


下段信濃川流域圖 縮尺三十萬分之一





例	凡
	浚深工事中
	同上竣工
	突堤竣工

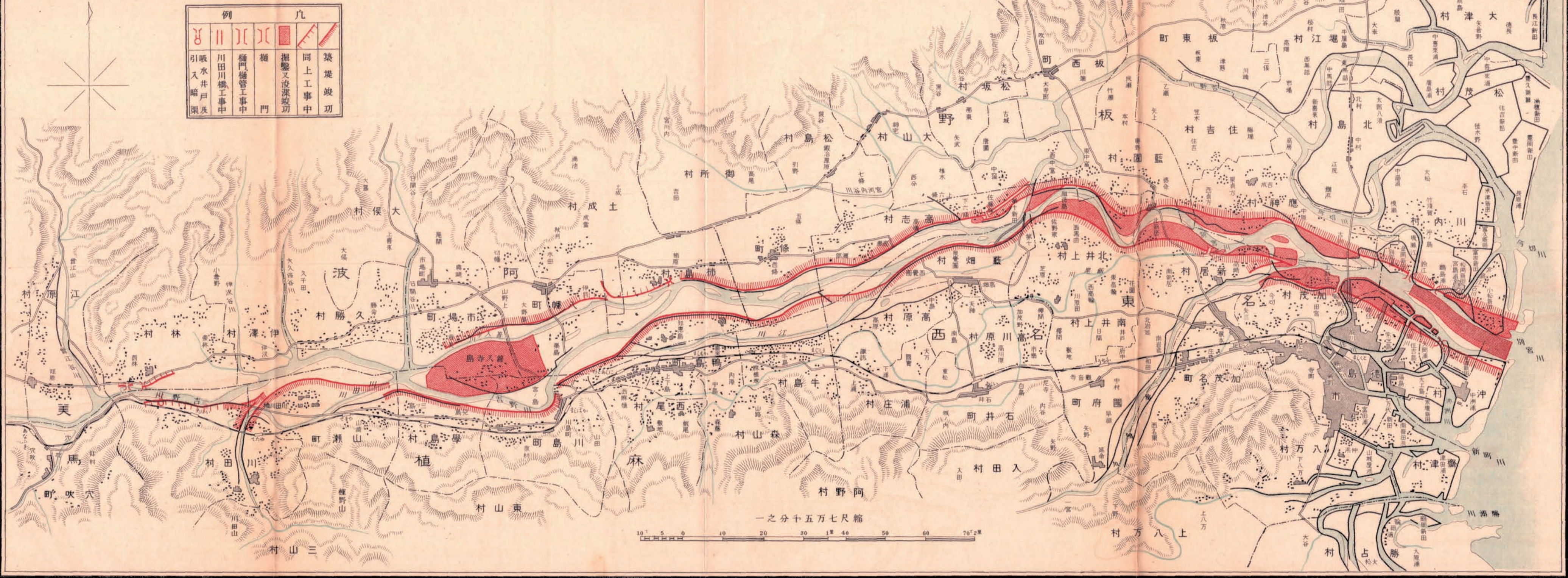
縮尺二萬六千分之一



南蒲原郡
中之島村

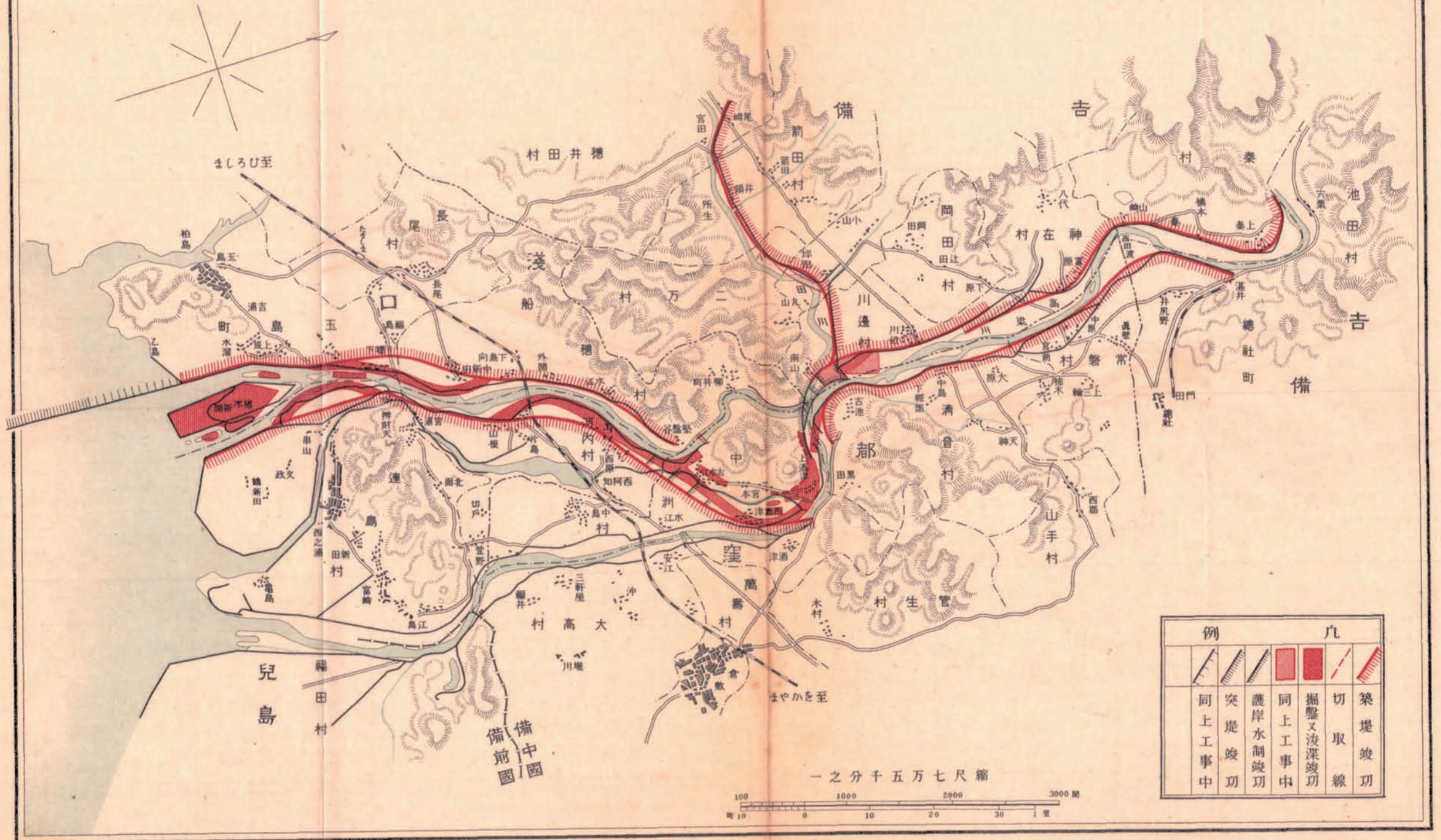
吉野川改修工事平面圖

例		凡	
			
引水井戸及 入暗渠	川田川橋工事中	樋門樋管工事中	掘鑿又没深竣功
			
			築堤竣功




縮尺七十五萬分の一
 0 10 20 30 40 50 60 70 80 90 100

高梁川改修工事平面圖



例	凡
同上工事中	築堤竣功
突堤竣功	掘鑿又浚深竣功
護岸水制竣功	同上工事中
同上工事中	切取線

縮尺七萬五千分之一



高梁川附帶工事東西用水組合工事平面圖

⑪	⑩	⑨	⑧	⑦	⑥	⑤	④	③	②	①	凡例
水	貯水池	貯水池	南配水	北配水	酒津取水	第一取水	第二取水	西高梁川	貯水池	貯水池	同上
江	池	池	水	水	取	取	取	川	池	池	施行
伏	排水	排水	水	水	水	水	水	縮切	放水	取水	道路
樋	樋	樋	樋	樋	樋	樋	樋	築堤	樋管	樋管	水路
	管	防	門	門	門	堤	堤	堤			



縮尺七萬五千分之一
 100 1000 2000 3000 間
 10 0 10 20 30 1里

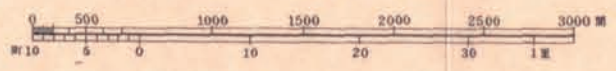
渡良瀬川改修工事平面圖



例	凡
●	○
○	■
■	▬
▬	▬
▬	▬
▬	▬
▬	▬
▬	▬

洪水標
量水中
同上事中
掘門中
同上事中
掘撃中
同上事中
新堤築
同上築
舊堤築

一之分千五萬七尺縮



北上川改修工事平面圖



例		凡	
●	○	◻	◻
量水標	機械工場	工務所	改修事務所
		掘波	掘波
		堤防高置竣工	堤防高置竣工
		同上竣工	同上竣工
		同上工事	同上工事
		新堤計畫線	新堤計畫線
		舊堤	舊堤

縮尺十分之一
 1 3/4 1/2 1/4 0 1


大原村

荒川上流改修工事平面圖

縮尺七萬五千分之一




例		凡	
●	量	■	新堤計畫線
○	水	▨	舊堤擴築線
□	標	▧	同上工事
		▩	同上工事
		▪	同上工事
		▫	同上工事



荒川下流工事修正平面圖

縮尺五萬分之一



●	■	▨	▧	凡例
水量標	同上工事中	波深竣功	築堤竣功	

千代田縣 葛飾區

浦安町 瑞江村

葛西村

大島町

砂町

深川

日本橋區

島川

台場五等

埼玉縣 立足

北平柳村

町口川

村根當横

江北村

王子町

町淵岩

瀧野川町

西新井村

尾久町

島

瀧野川町

三河島町

島

島

島

島

島

島

島

島

島

島

島

島

島

島

島

島

島

島

島

島

島

島

島

島

島

島

島

島

島

島

島

阿賀野川改修工事平面圖



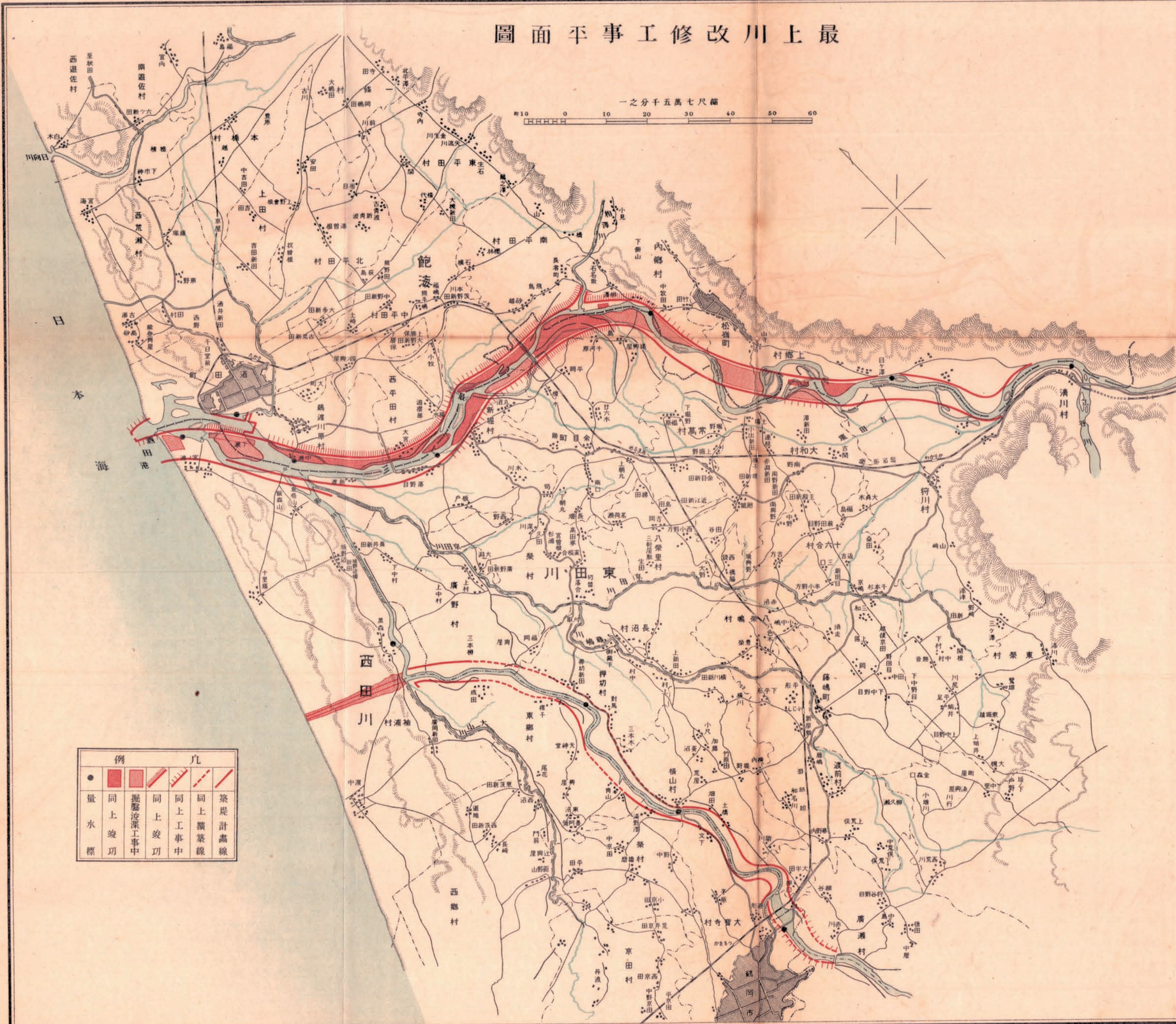
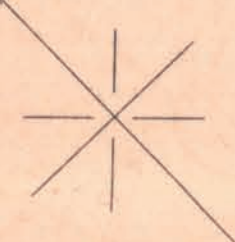

例		凡	
●	■	▨	▧
量	同上	掘鑿浚深工事中	同上
水	坡	同上	同上
標	功	功	工事中
			築堤計畫線

縮尺七万五千分之一



圖面平事工修改川上最

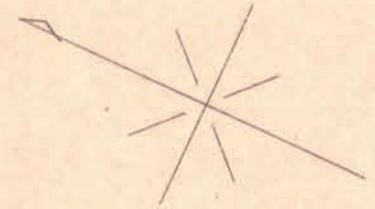
一之分千五萬七尺縮



例	凡
●	■
量	掘鑿浚渫工事中
水	同上竣工
標	同上工事中
	同上贖築線
	築堤計畫線

雄物川改修工事平面圖

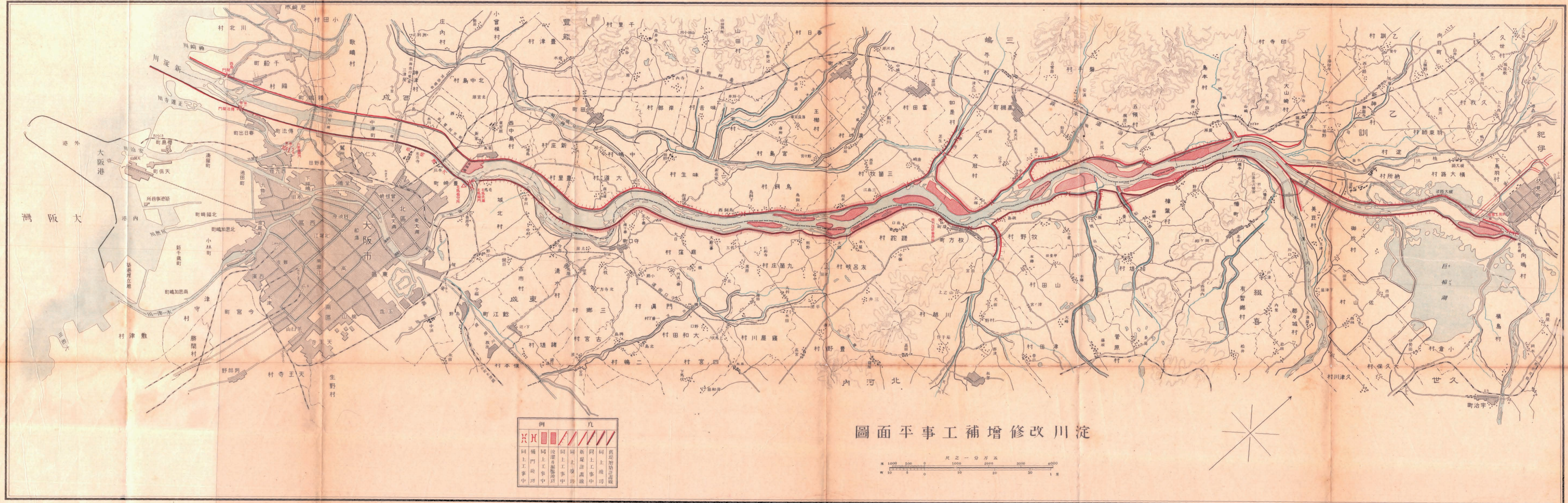
縮尺七萬五千分之一
0 5 10 20 30



例		凡	
●	■	▨	▧
量	同上	掘	同上
水	竣工	工事	竣工
標		中	中
		堤	堤
		塘	塘

江合鳴瀬兩川改修工事平面圖



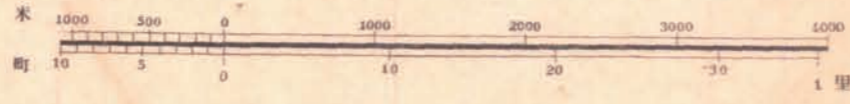


淀川改修増補工事平圖

尺之一分万五
 1000 500 0 1000 2000 3000 4000
 10 5 0 10 20 30 40 1里

(一其)圖面平事工修改川曲千

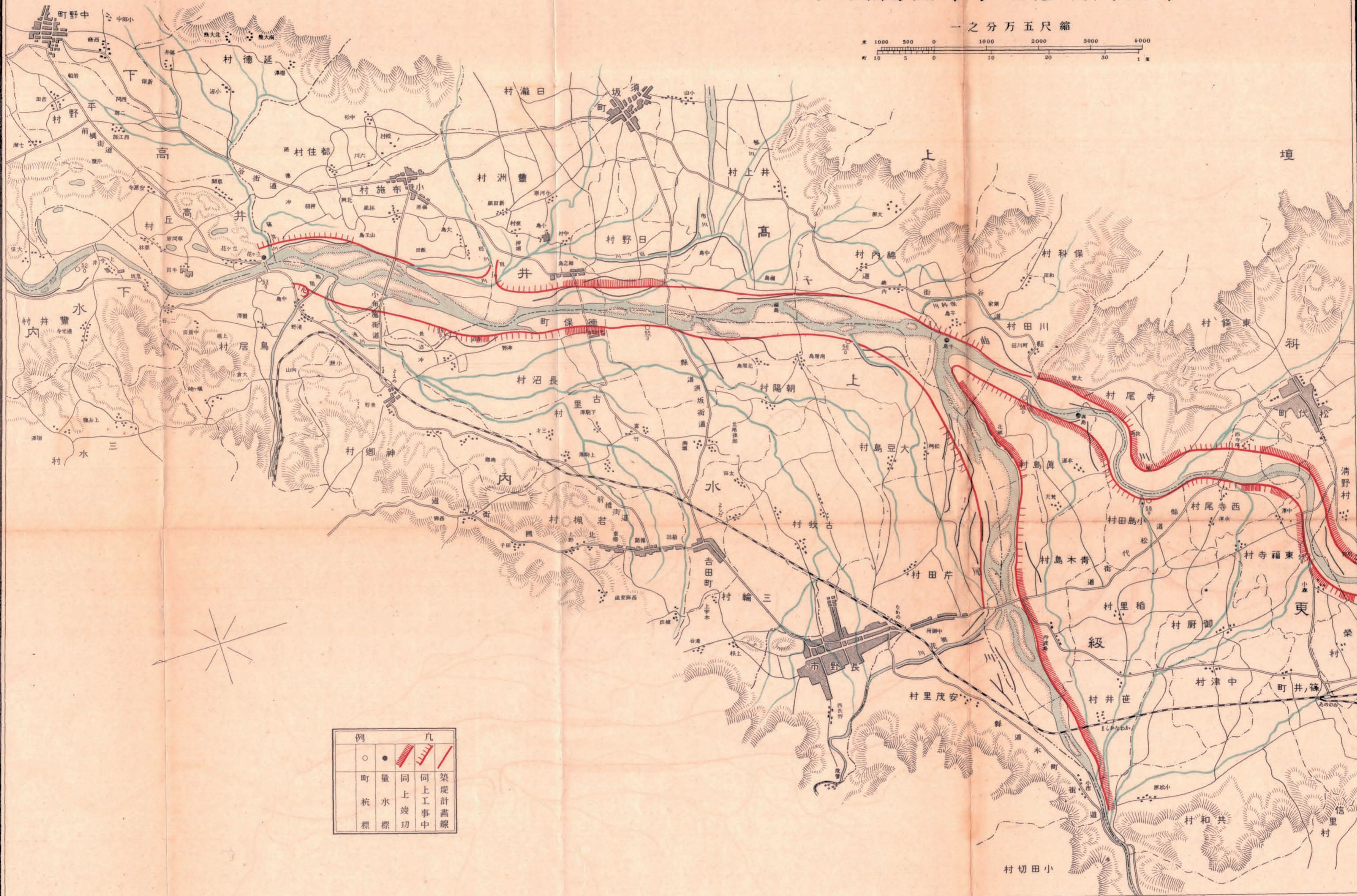
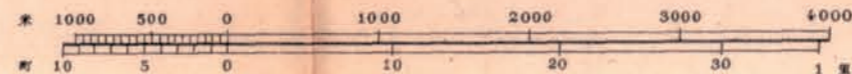
一之分万五尺縮



例		凡		
○	●	▨	▧	▩
町	量	同上	同上	築堤計
杭	水	同上	同上	工事
標	標	功	中	線

千曲川改修工事平面圖(其二)

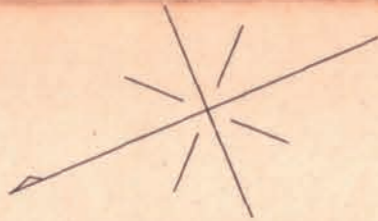
縮尺五萬分之一



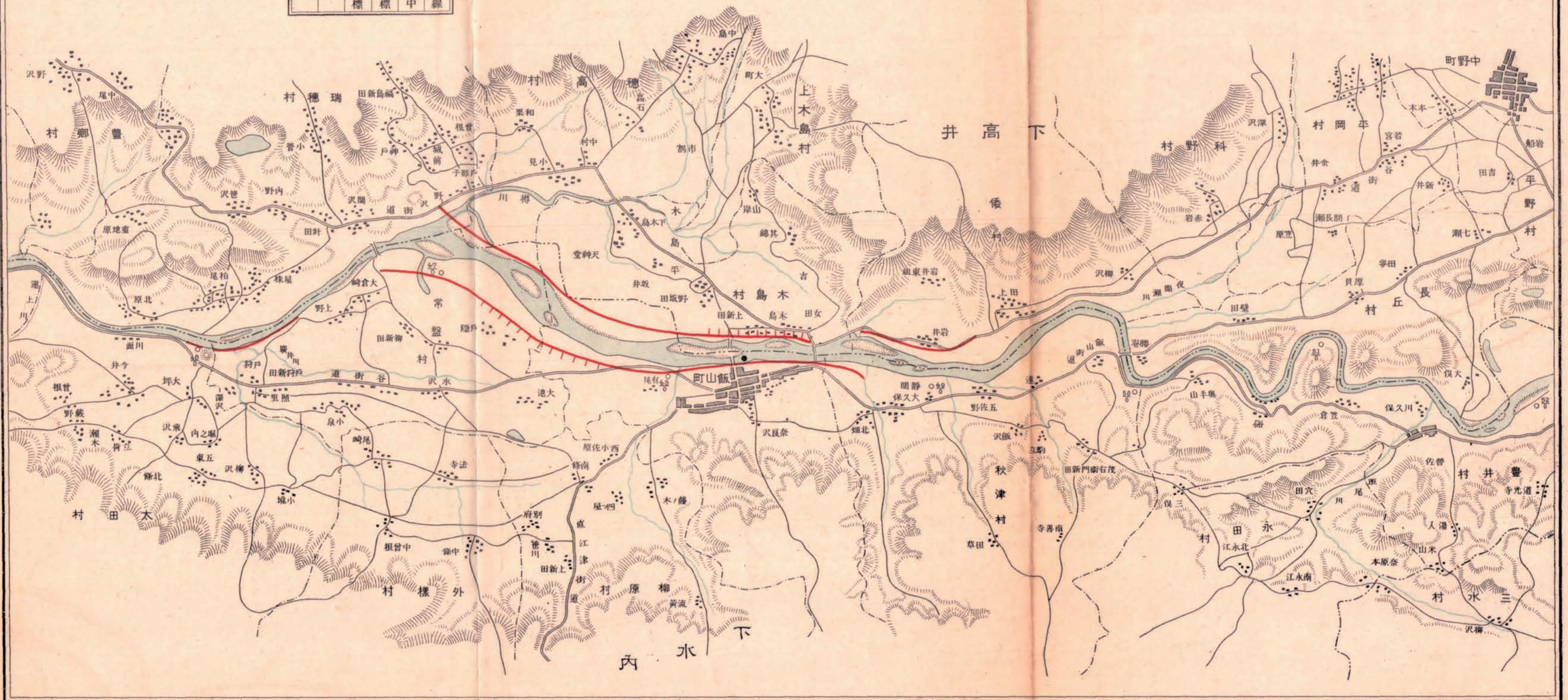
例	凡
○	●
町	量
杭	同
標	上
	竣
	功
	同
	上
	工
	事
	中
	築
	堤
	計
	畫
	線

千曲川改修工事平面圖(其三)

縮尺五萬分之一



例	凡
○	●
町	量
杭	水
標	標
	同上
	工事
	中
	築堤
	計畫
	畫線



加古川改修工事平面圖

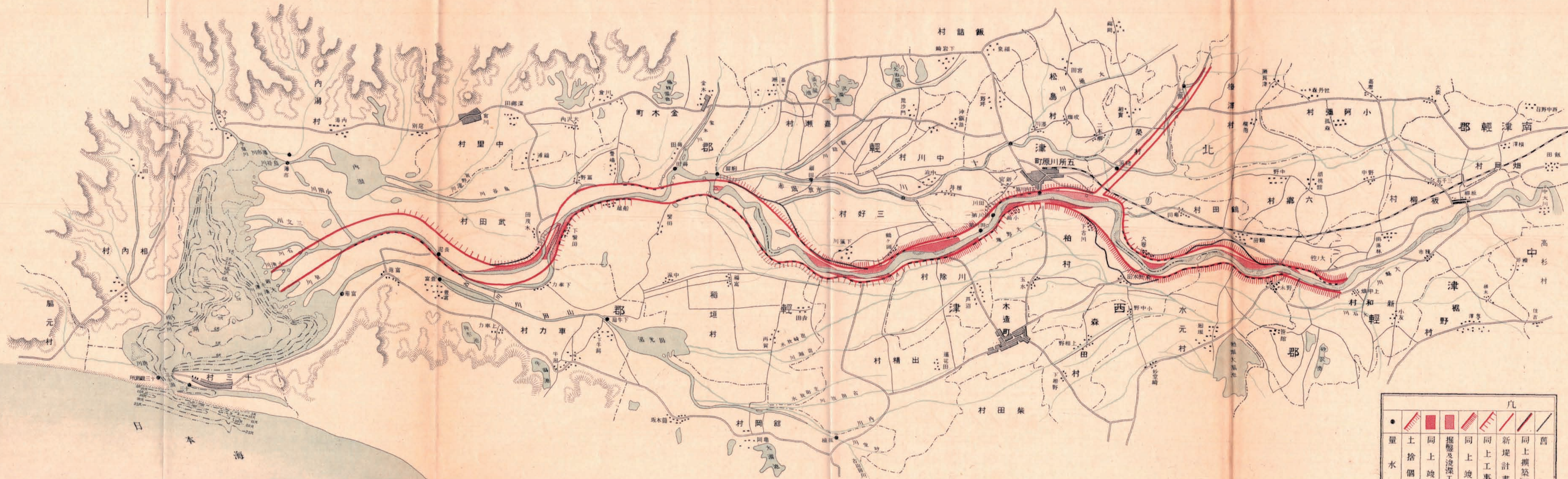


例		凡				
●	井	■	■	▨	▨	▨
量	同上	掘鑿及淺深竣功	同上	掘鑿及淺深竣功	同上	築堤計畫線
水	同上	掘鑿及淺深竣功	掘鑿及淺深竣功	掘鑿及淺深竣功	掘鑿及淺深竣功	掘鑿及淺深竣功
標	同上	掘鑿及淺深竣功	掘鑿及淺深竣功	掘鑿及淺深竣功	掘鑿及淺深竣功	掘鑿及淺深竣功

縮尺五萬分之一
 米 1000 500 0 1000 2000 3000 4000
 町 10 5 0 10 20 30 1

岩木川修改工事平面圖

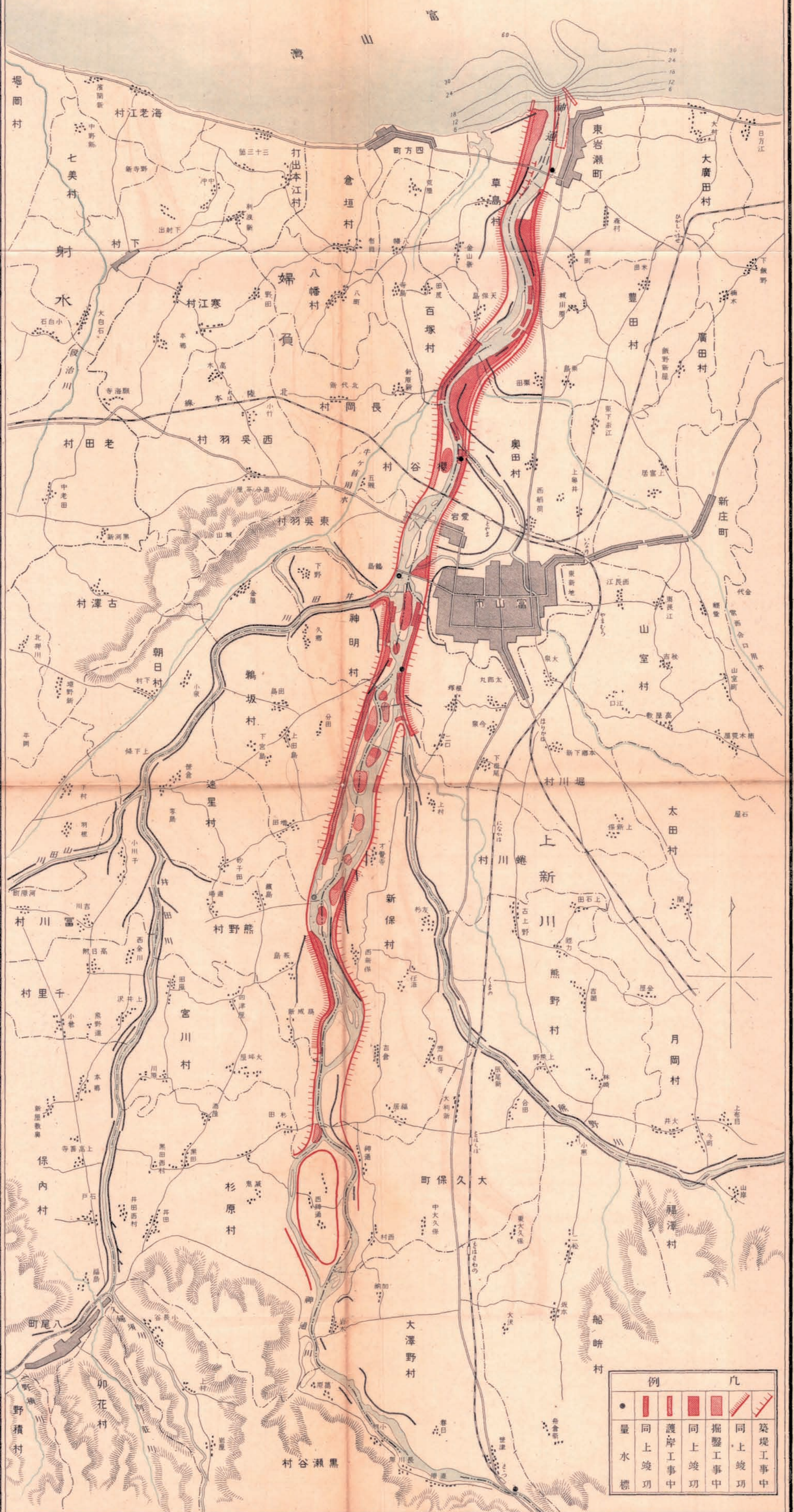
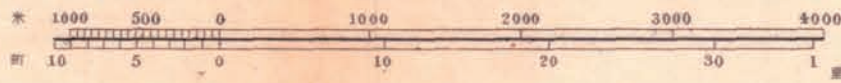
縮尺七萬五千分之一



凡	
●	舊堤
▬	同上擴築箇所
▬	新堤計畫線
▬	同上工事中
▬	同上竣工
▬	掘鑿及浚渫工事中
▬	同上竣工
▬	同上竣工
●	量水標

神通川改修工事平面圖

縮尺五萬分之一



例	凡
●	築堤工事中
■	同上竣工
▨	掘鑿工事中
▧	同上竣工
▩	護岸工事中
▦	同上竣工
▫	量水標

多摩川改修工事平面设计圖

五萬分一之尺



例	凡
	舊堤擴張
	新堤計畫線
	同上工事中
	同上竣工
	掘鑿浚深工事中
	同上竣工
	同上竣工
	再掘鑿工事中
	同上竣工

阿賀川改修工事平面圖



例	凡
	新堤計畫線
	掘鑿工事中

一之分五尺縮
 10 5 0 10 20 30 1 里



例	凡
樋門竣工	新提計畫線
堰堤工事中	同上竣工
同上竣工	堰堤工事中
堰堤工事中	同上竣工
同上竣工	堰堤工事中

(一其) 圖面平事工修改川隈武阿

一之分万五尺縮

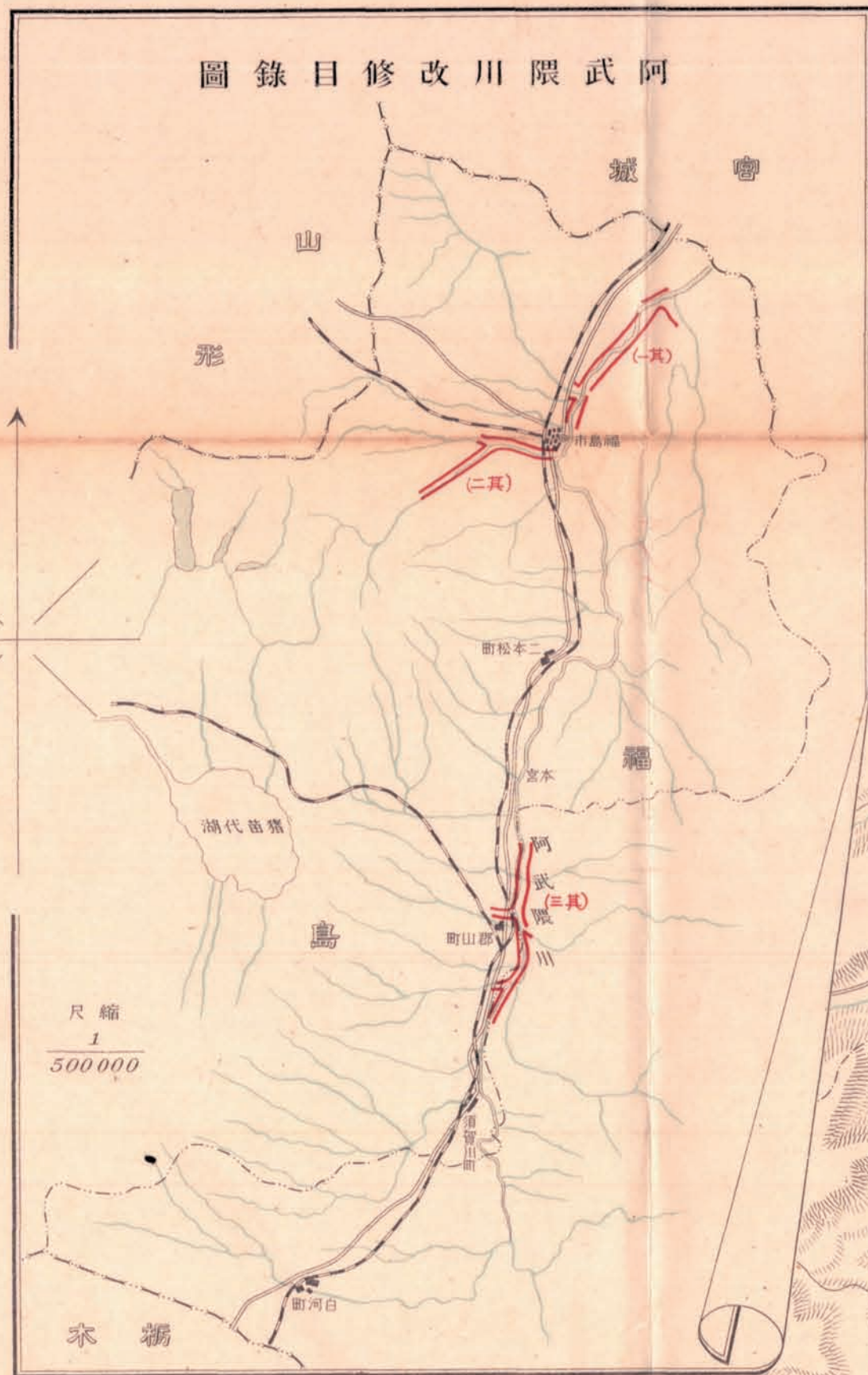
0 10 20 30 40

阿武隈川改修工事平面圖(其二)

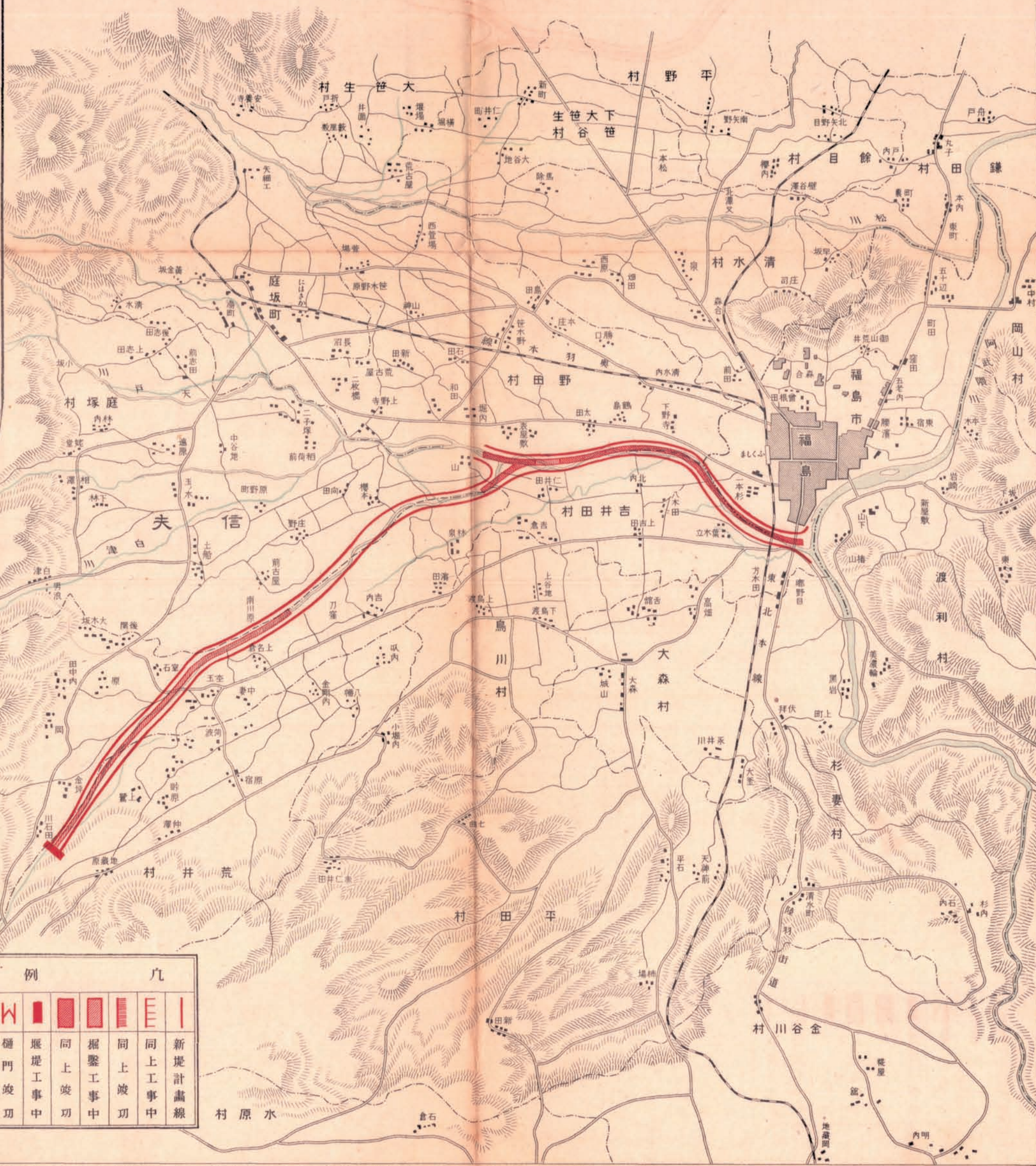
縮尺五萬分之一



阿武隈川改修目録圖

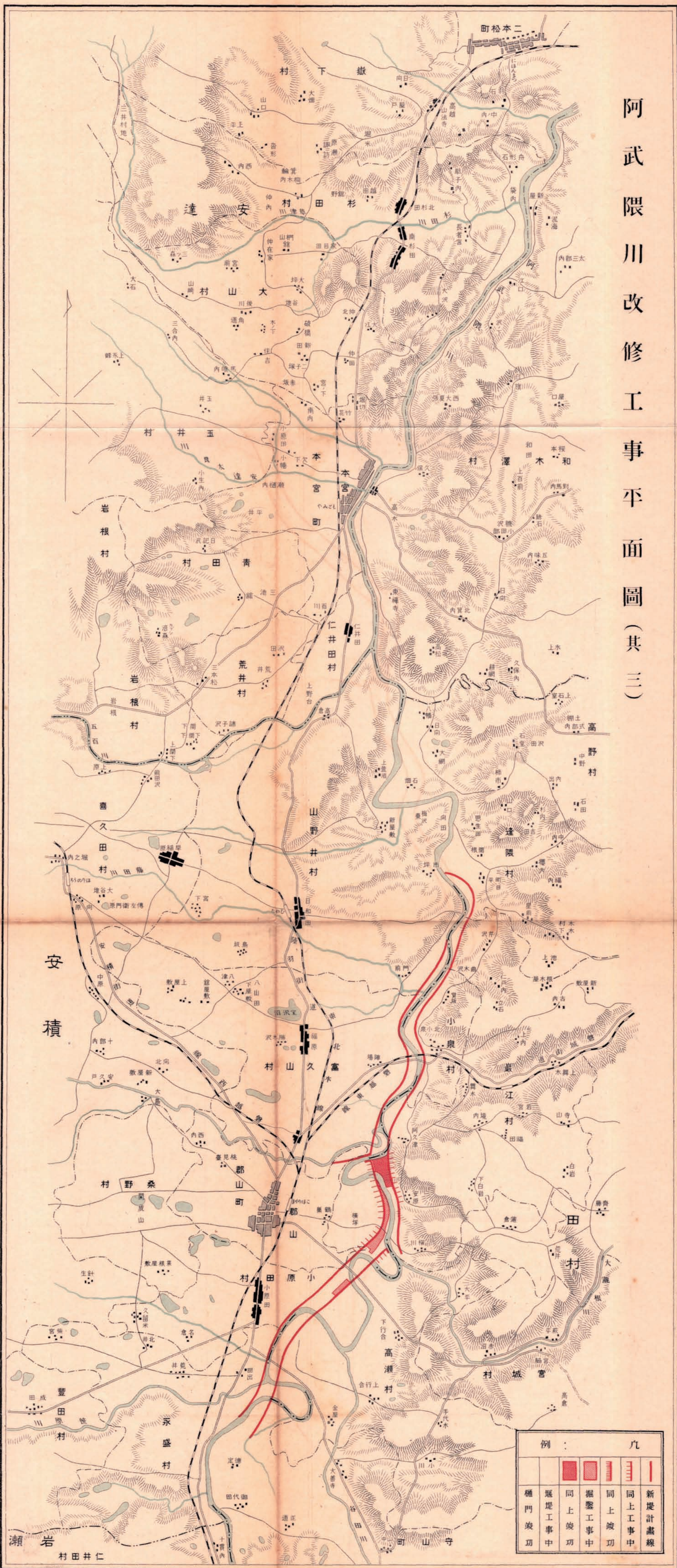


縮尺
1
500000



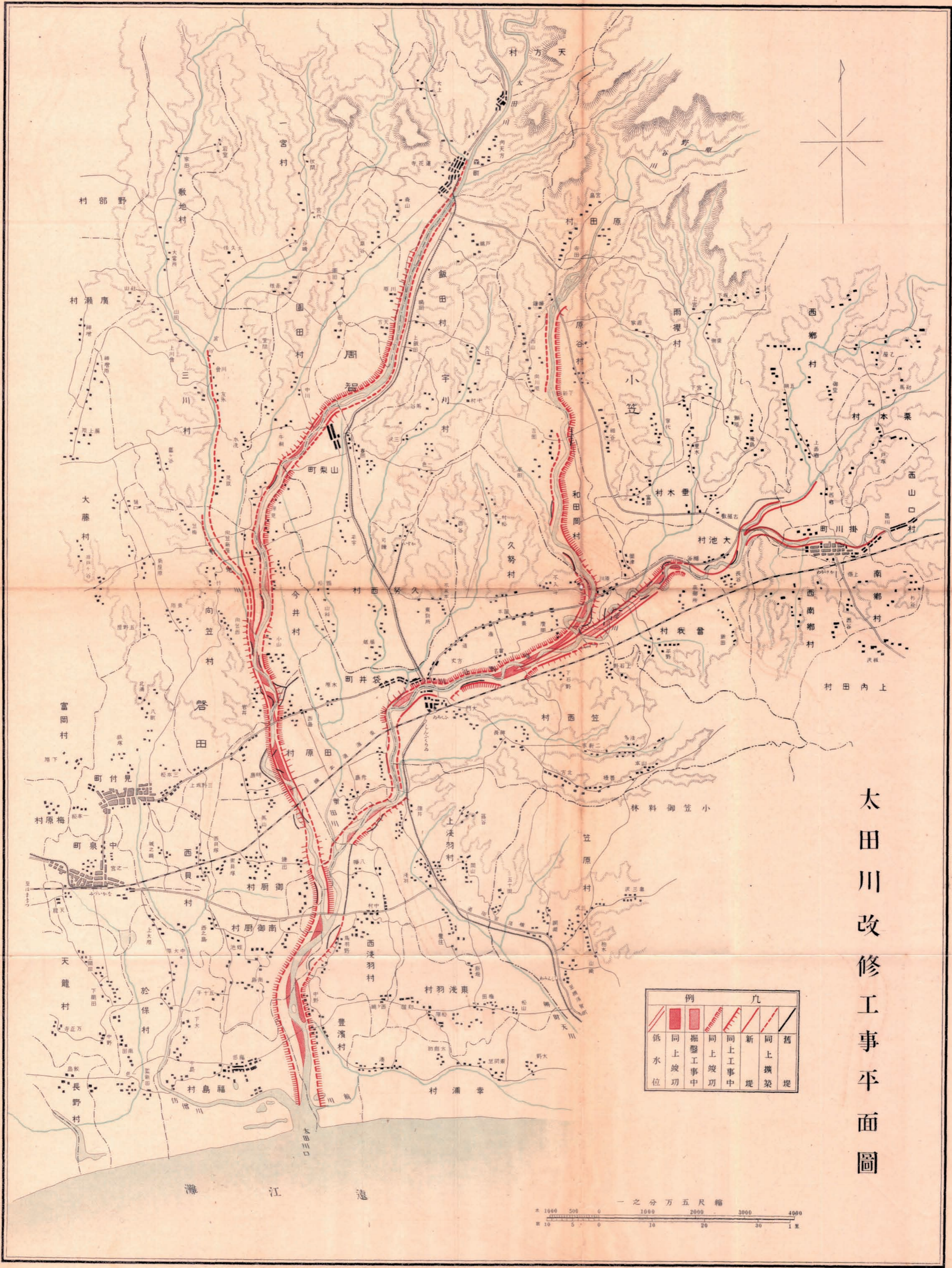
例		凡	
W	■	■	■
樋門竣工	堰堤工事中	同上竣工	掘鑿工事中
		同上竣工	同上工事中
			新築計畫線

阿武隈川改修工事平面圖(其三)



例		凡	
	橋門竣工		掘鑿工事中
	堰堤工事中		同上竣工
	同上竣工		同上竣工
	同上竣工		新堤計畫線

尺之一分万五
 米 1000 500 0 1000 2000 3000 4000
 町 10 5 0 10 20 30 1

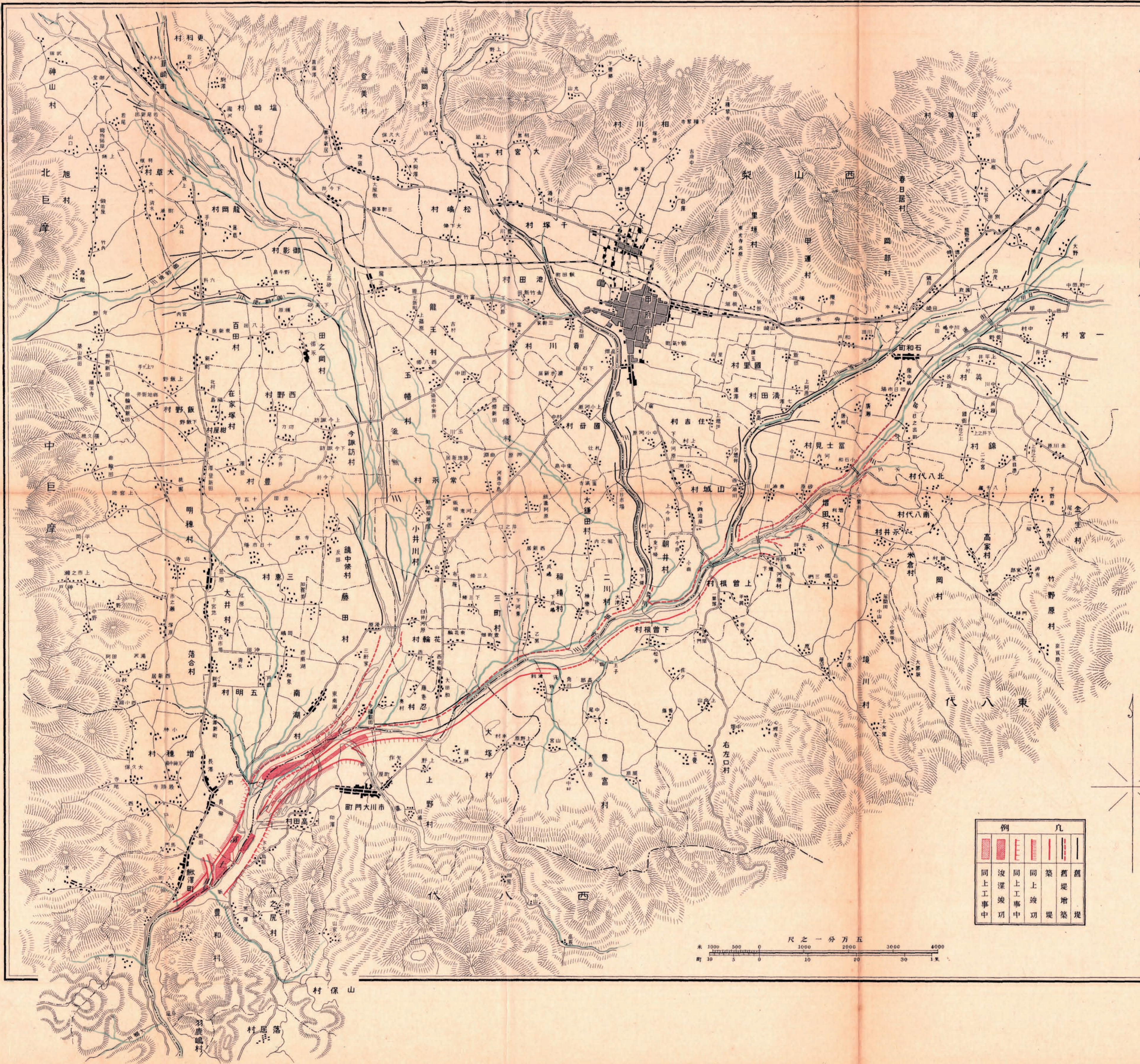


太田川改修工事平面圖

例		凡	
	掘鑿工事中		同上竣工
	同上竣工		同上擴築
	同上擴築		舊堤
	同上擴築		舊堤

一之分万五尺縮
 * 1000 500 0 1000 2000 3000 4000
 10 5 0 10 20 30 40 1里

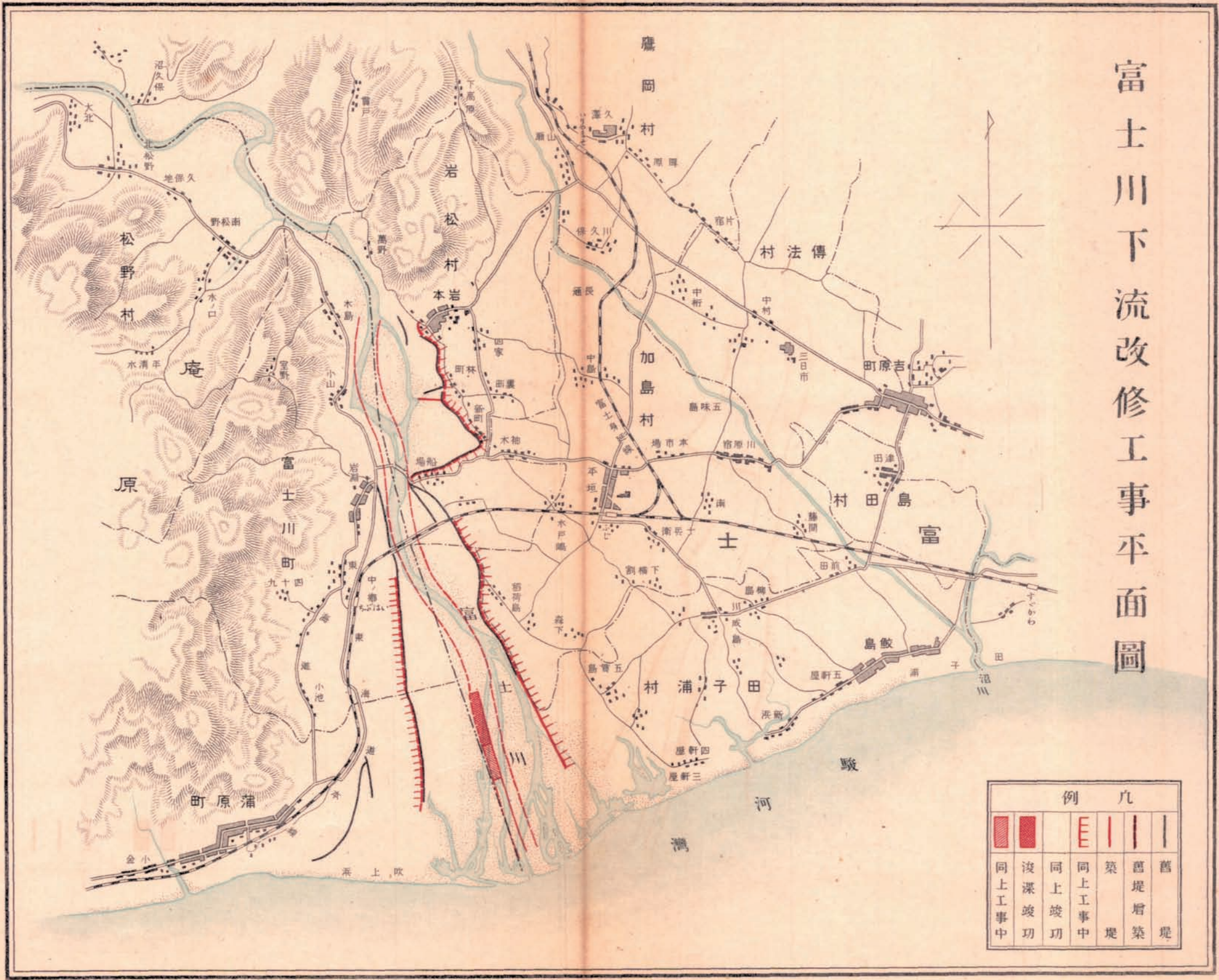
富士川上流改修工事平面圖



例	凡
同上	同上
工事	竣工
中	中
深	上
竣	竣
項	項
築	築
堤	堤
増	増
築	築
舊	舊
堤	堤
増	増
築	築
舊	舊
堤	堤
増	増
築	築

尺之一分万五
 米 1000 500 0 1000 2000 3000 4000
 町 10 5 0 10 20 30 40


富士川下流改修工事平面圖



例 凡

同上 工事中	浚深 竣工	同上 竣工	同上 工事中	築堤	舊堤 増築
					舊堤

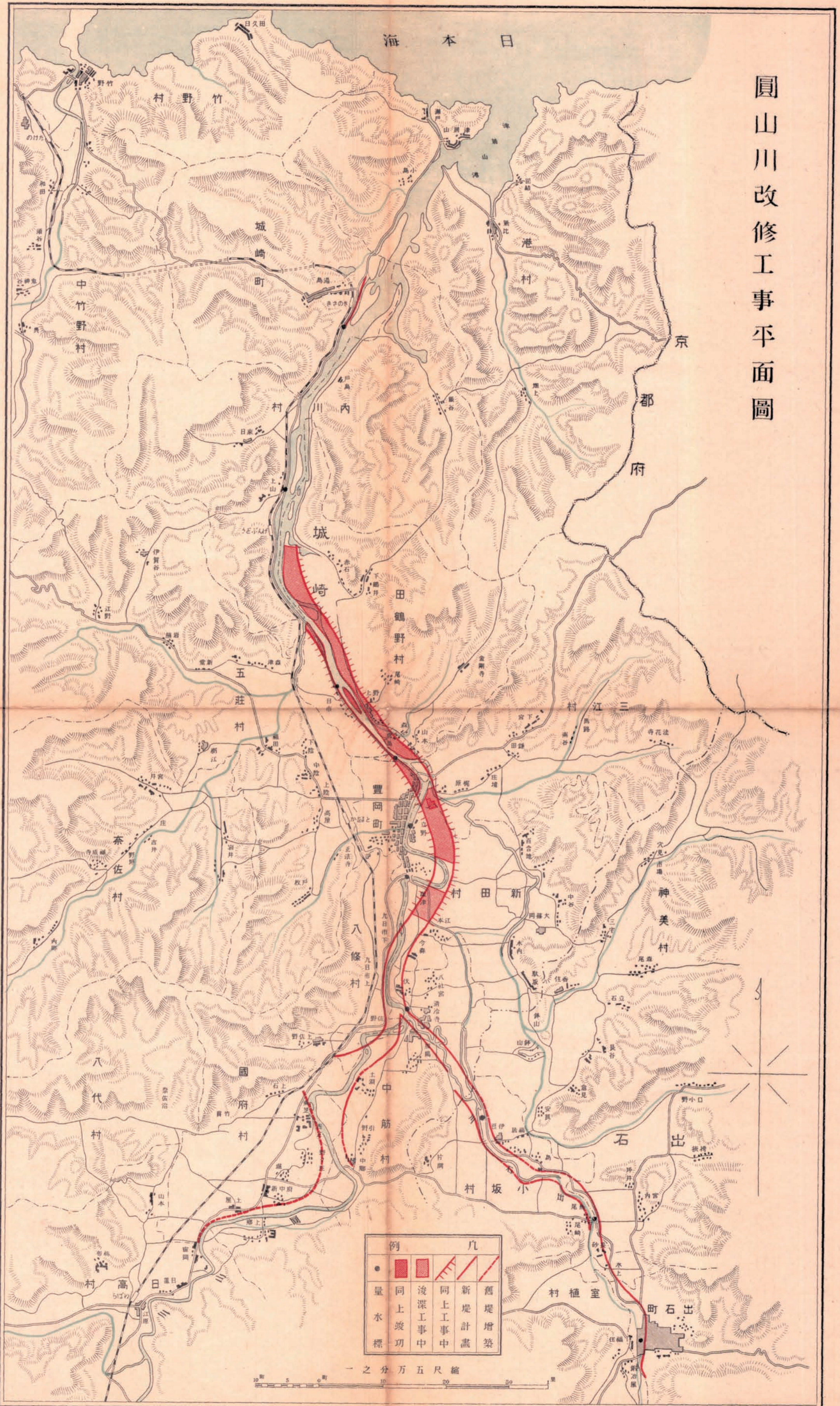
一 之 分 万 五 尺 縮



二
二
ノ
二

圓山川改修工事平面圖

日本海

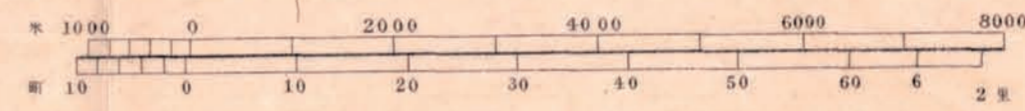


例	凡
●	■
量水標	同上竣工
	浚深工事中
	同上工事中
	新堤計畫
	舊堤増築

縮尺五分一

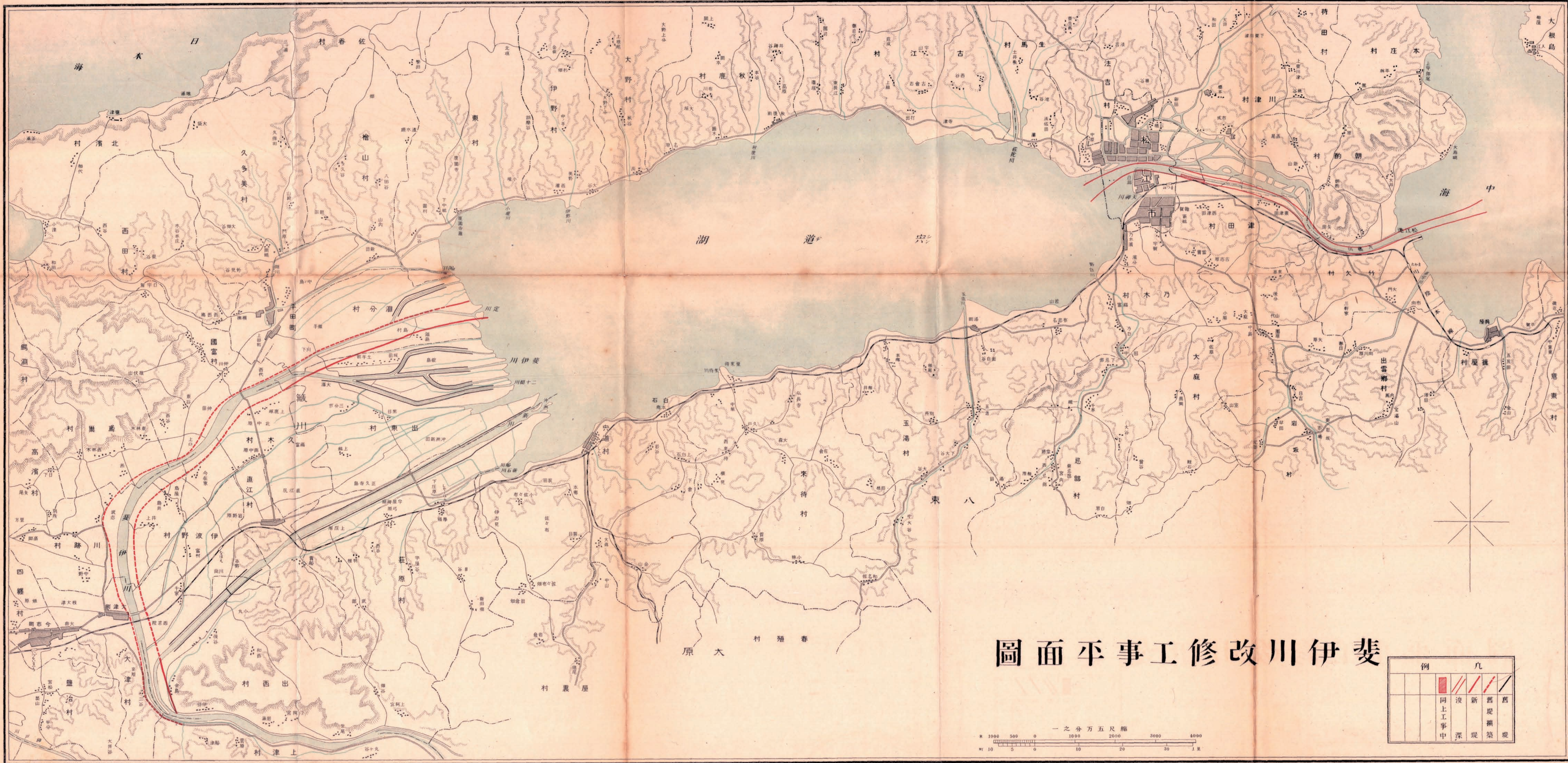
木曾川上流改修工事平面圖

縮尺七萬五千分之一




例	凡
	廢川敷
	在來堤防
	新堤防
	舊堤防
	新堤防工事
	舊堤防工事
	同左改訂
	低水路
	同左改訂
	同左改訂





斐伊川改修工事平面圖

例		凡		
	同上		新	舊
	工事		堤	築
	中		深	堤



信濃川上流改修工事平面圖



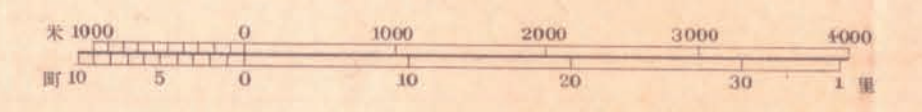
例		凡	
●	●	—	—
量	既	決	新
水	定	深	堤
標	計	深	築
	畫	個	築
	線	所	所
			新
			堤
			畫
			線

一之分万五尺縮
 1000 500 0 1000 2000 3000 4000
 10 5 0 10 20 30 40



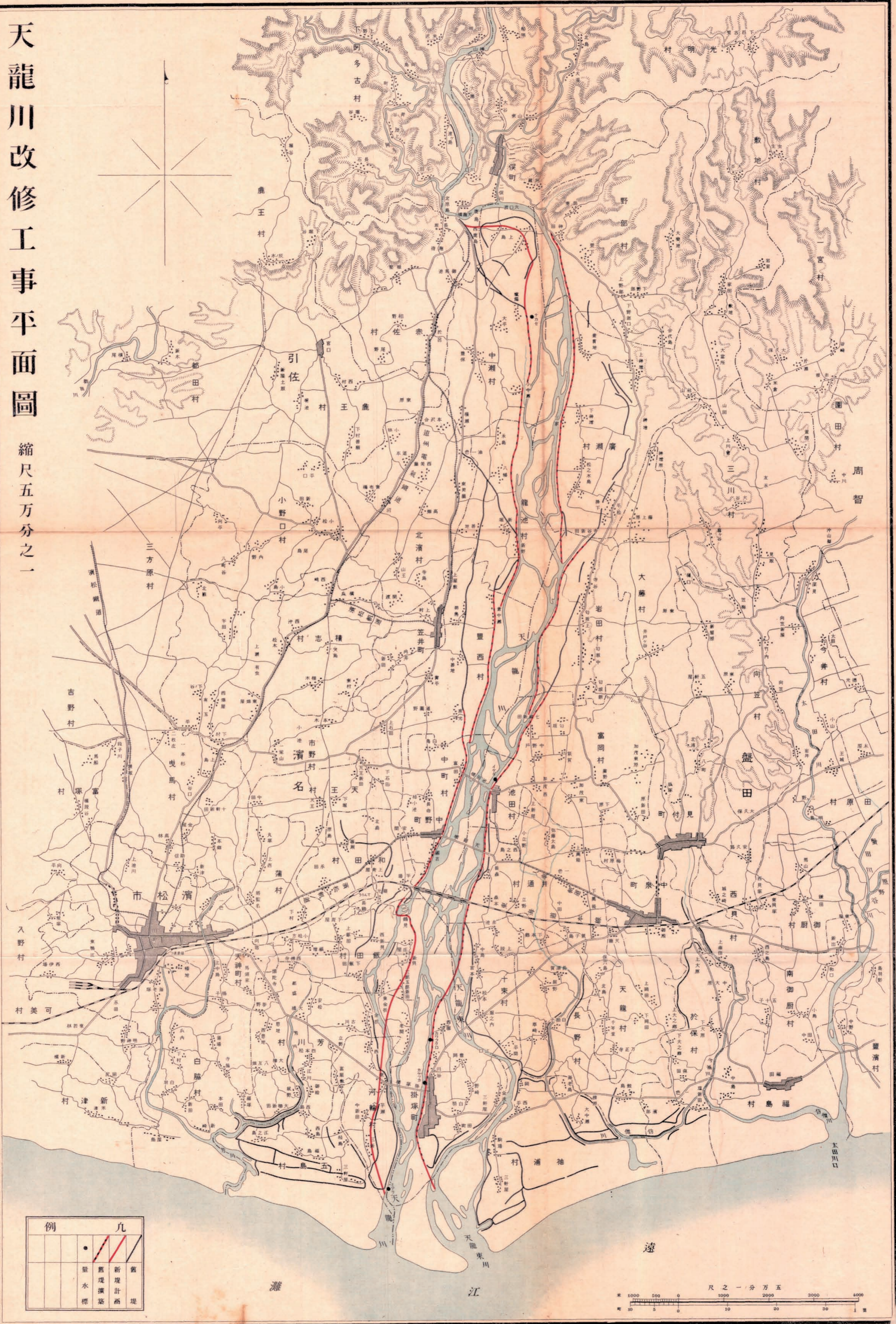
築後川改修工事平圖

縮尺五萬分之一



天龍川改修工事平面圖

縮尺五萬分之一



例		凡	
●	▲	▲	▲
量水標	舊堤擴築	新堤計畫	舊堤

尺之一分萬五
 米 1000 500 0 1000 2000 3000 4000
 町 50 0 10 20 30 40

紀ノ川改修工事平面圖

縮尺五万分之一

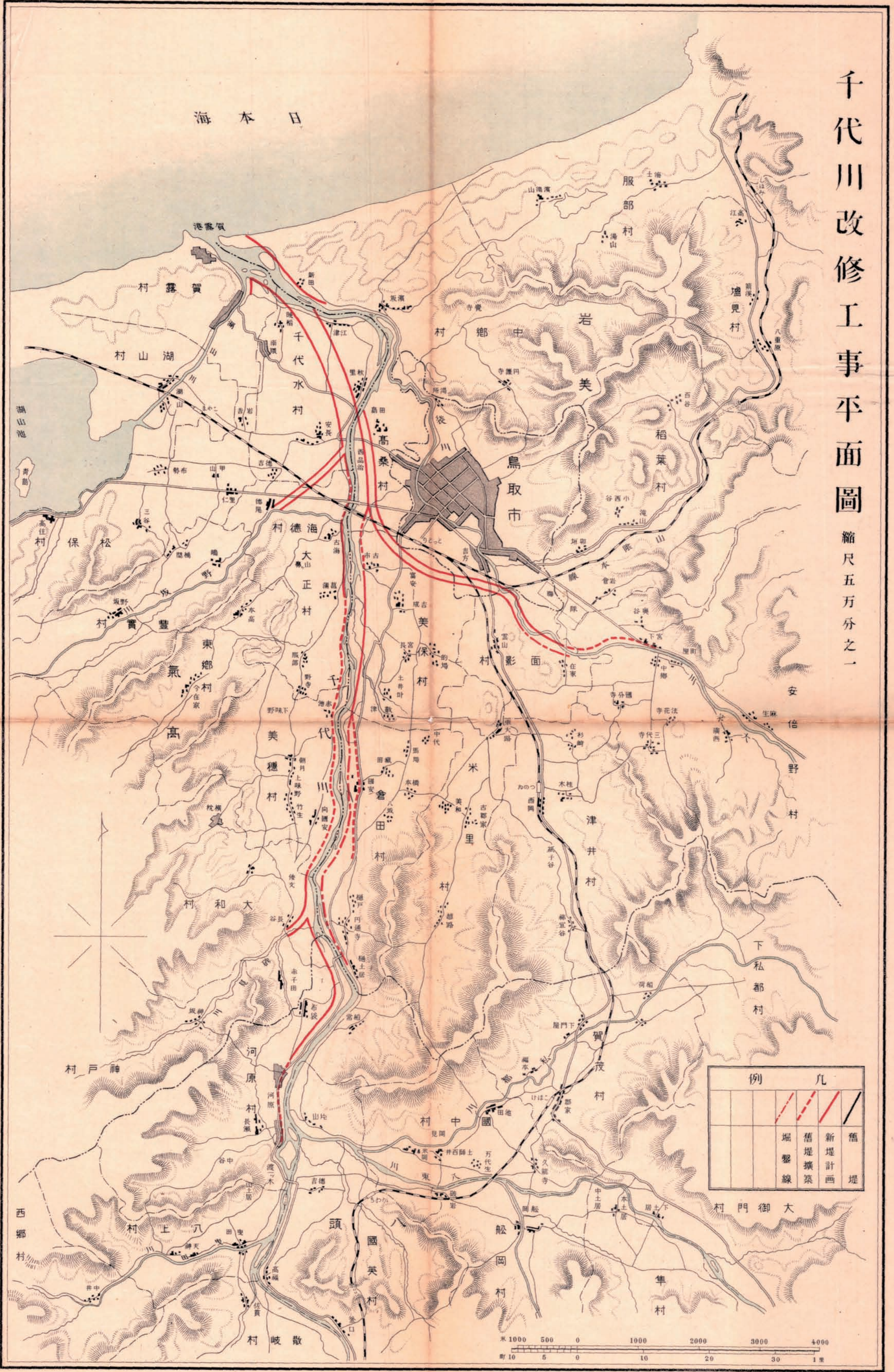
大正十四年五月二十七日
由良要塞司令部檢閱濟



例		凡	
堀鑿線	舊堤擴築	新堤計畫	舊堤

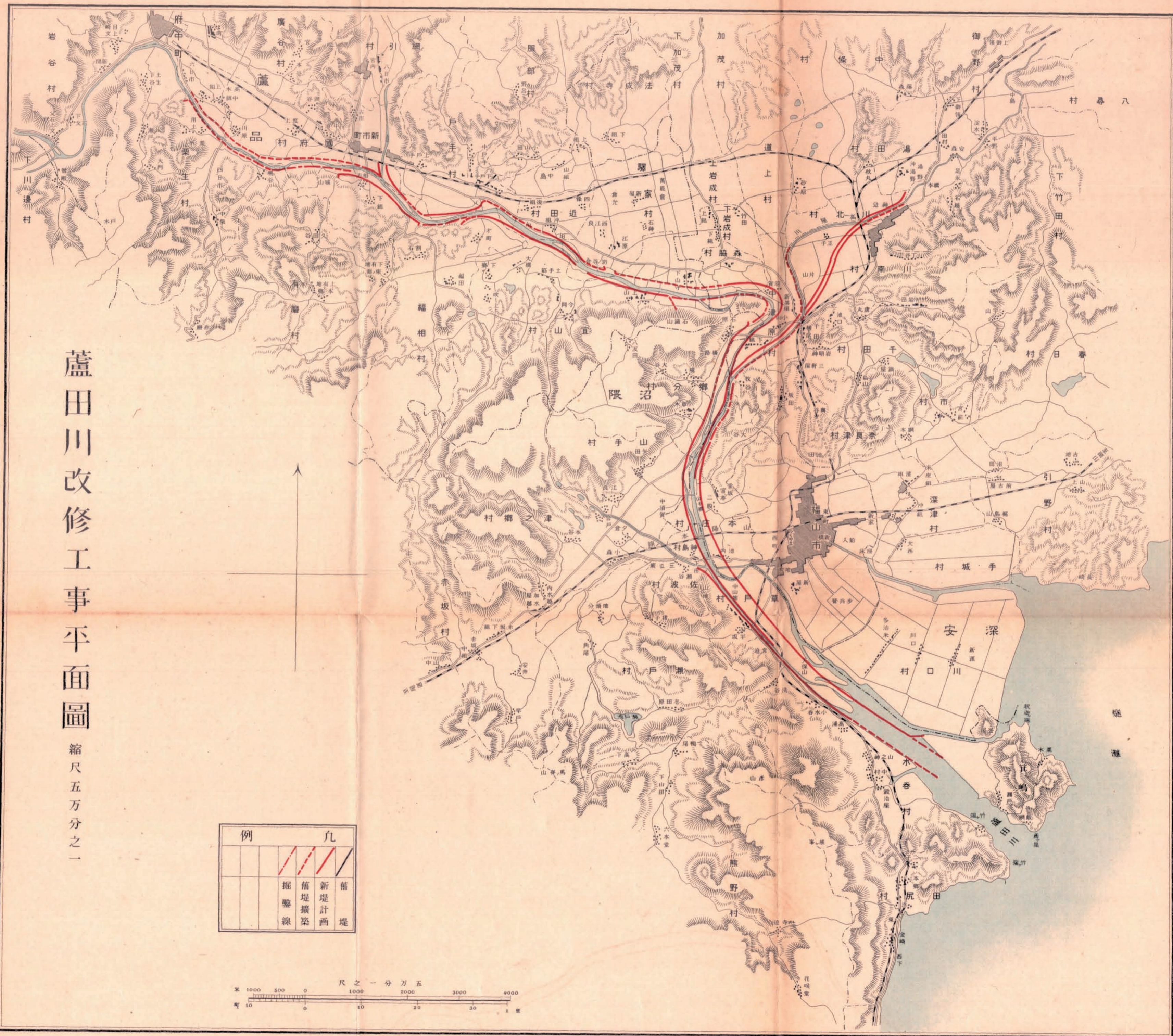


千代川改修工事平面圖 縮尺五万分之一



例	凡
	新堤計畫
	舊堤擴張
	堀鑿線
	舊堤

米 1000 500 0 1000 2000 3000 4000
町 10 5 0 10 20 30 1里



蘆田川改修工事平面圖

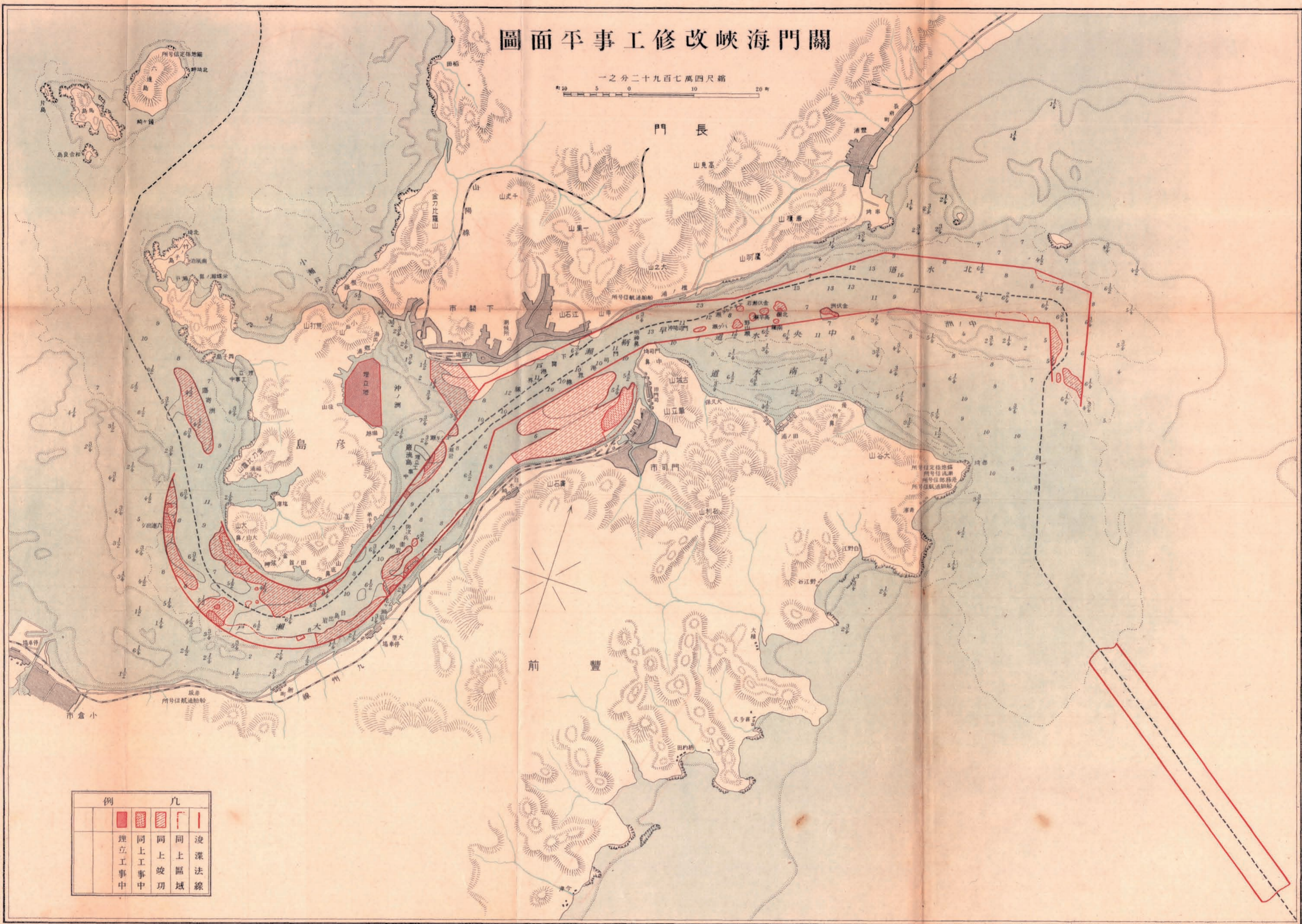
縮尺五万分之一

例	凡
	掘鑿線
	舊堤擴築
	新堤計畫
	舊堤



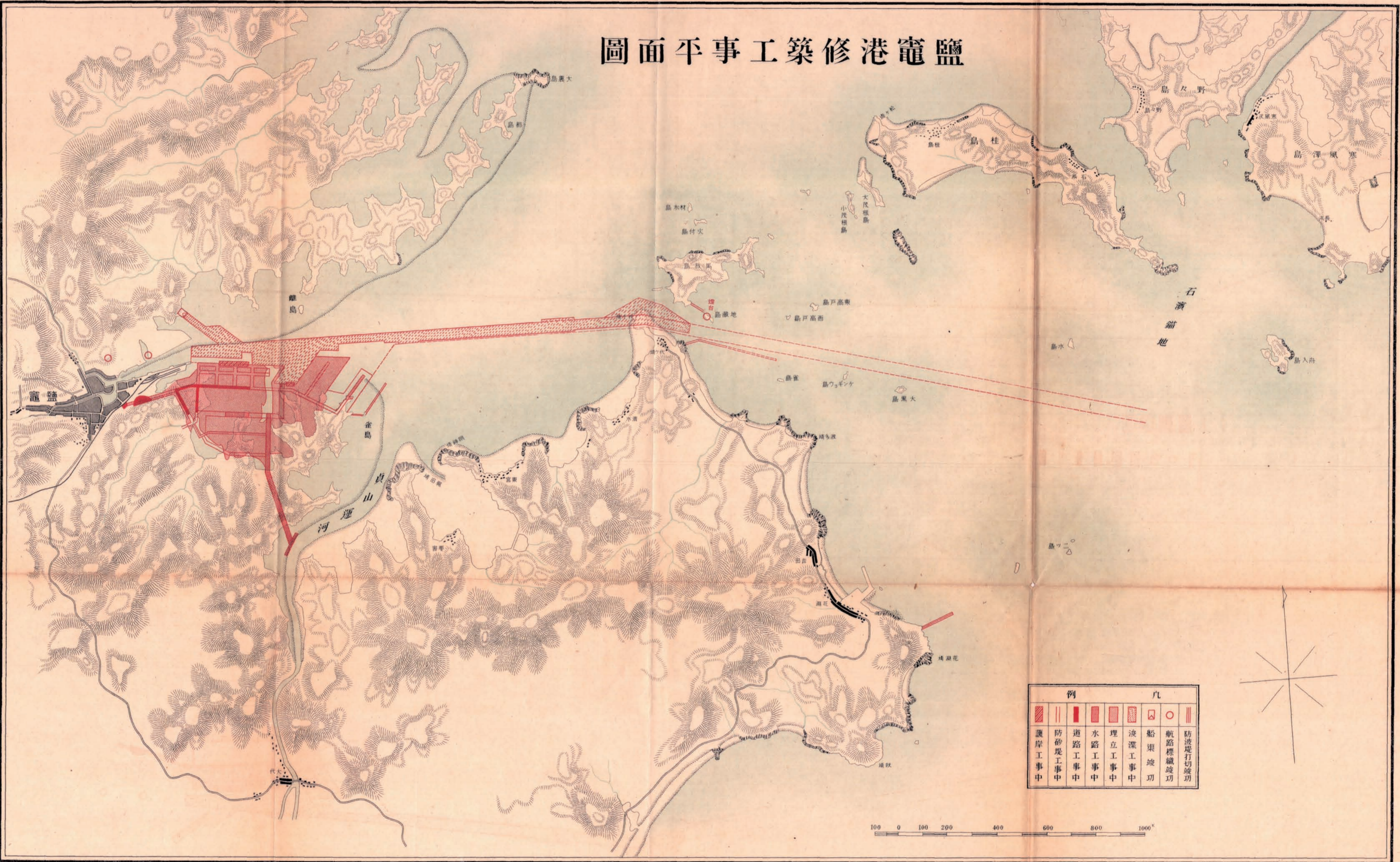
關門海峽修改工事平面圖

縮尺四萬七千九百二十分之一
 0 5 10 20 哩

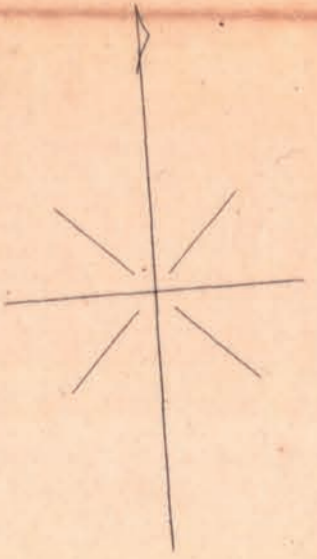



例	凡
埋立工事中	同上工事中
同上区域	同上区域
淺深法線	淺深法線

鹽竈港修築工事平面圖



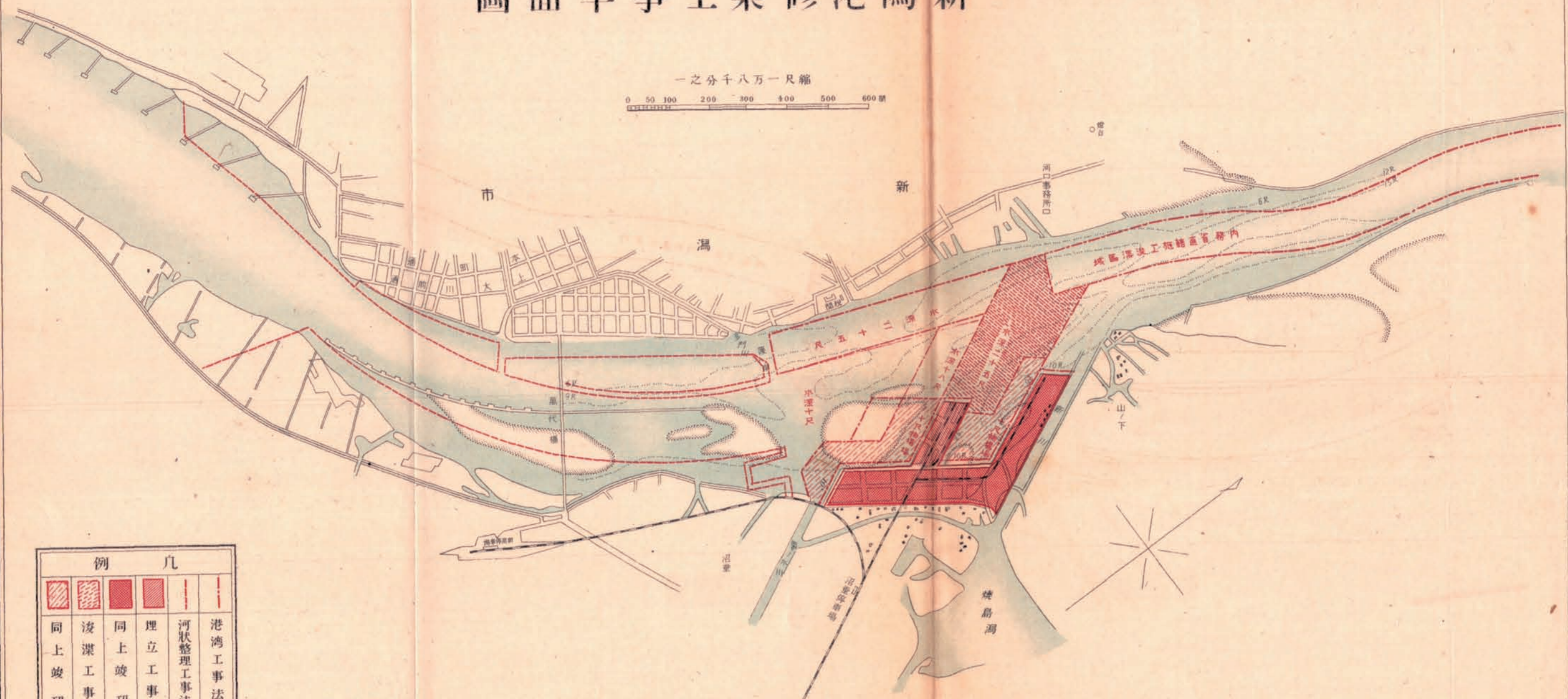
例		凡	
	護岸工事中		防波堤打切竣功
	防砂堤工事中		船渠竣功
	道路工事中		航路標識竣功
	水路工事中		
	理立工事中		
	浚深工事中		



新 港 修 築 工 事 平 面 圖

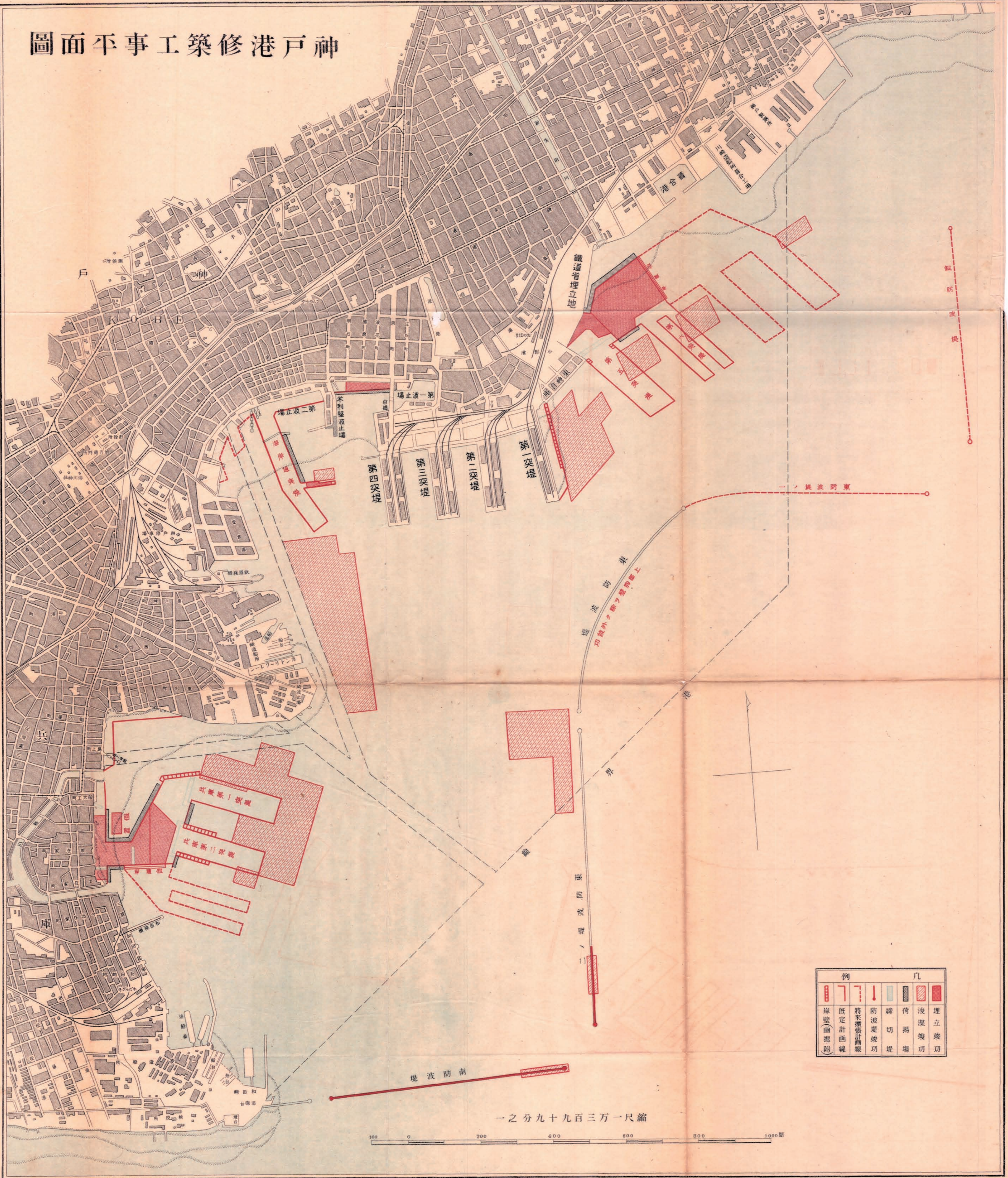
縮 一 尺 萬 八 千 分 之 一

0 50 100 200 300 400 500 600 呎



例		凡	
同上竣功	浚深工事中	同上竣功	埋立工事中
			河狀整理工事法線
			港灣工事法線

神戶港修築工事平面圖

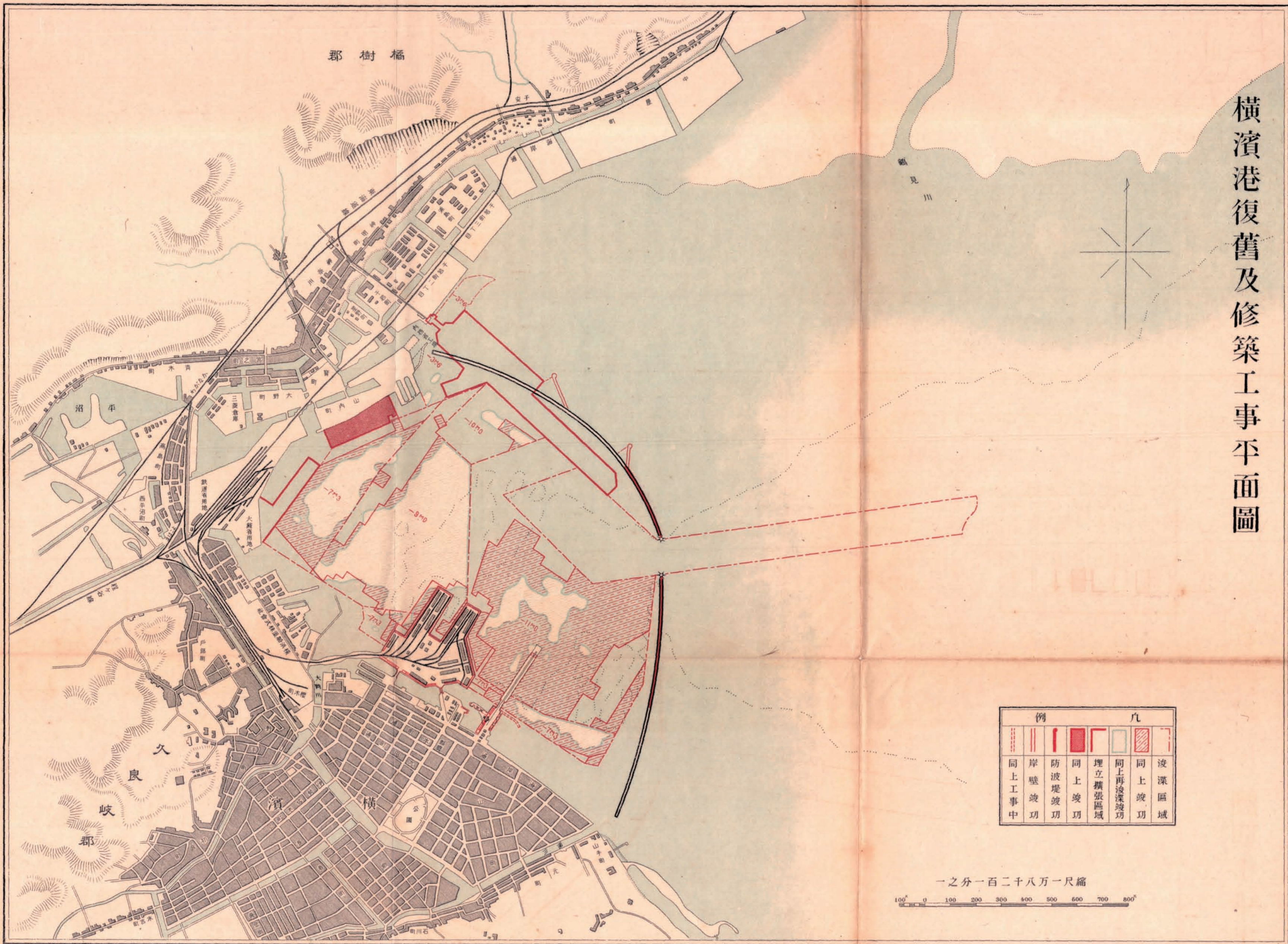


例	凡
岸壁(圍堰)	埋立竣功
既定計画線	浚深竣功
將來擴張計画線	荷揚場
防波堤竣功	縮切堤

縮一尺三萬九千九百九十分之一

100 0 200 400 600 800 1000

橫濱港復舊及修築工事平面圖

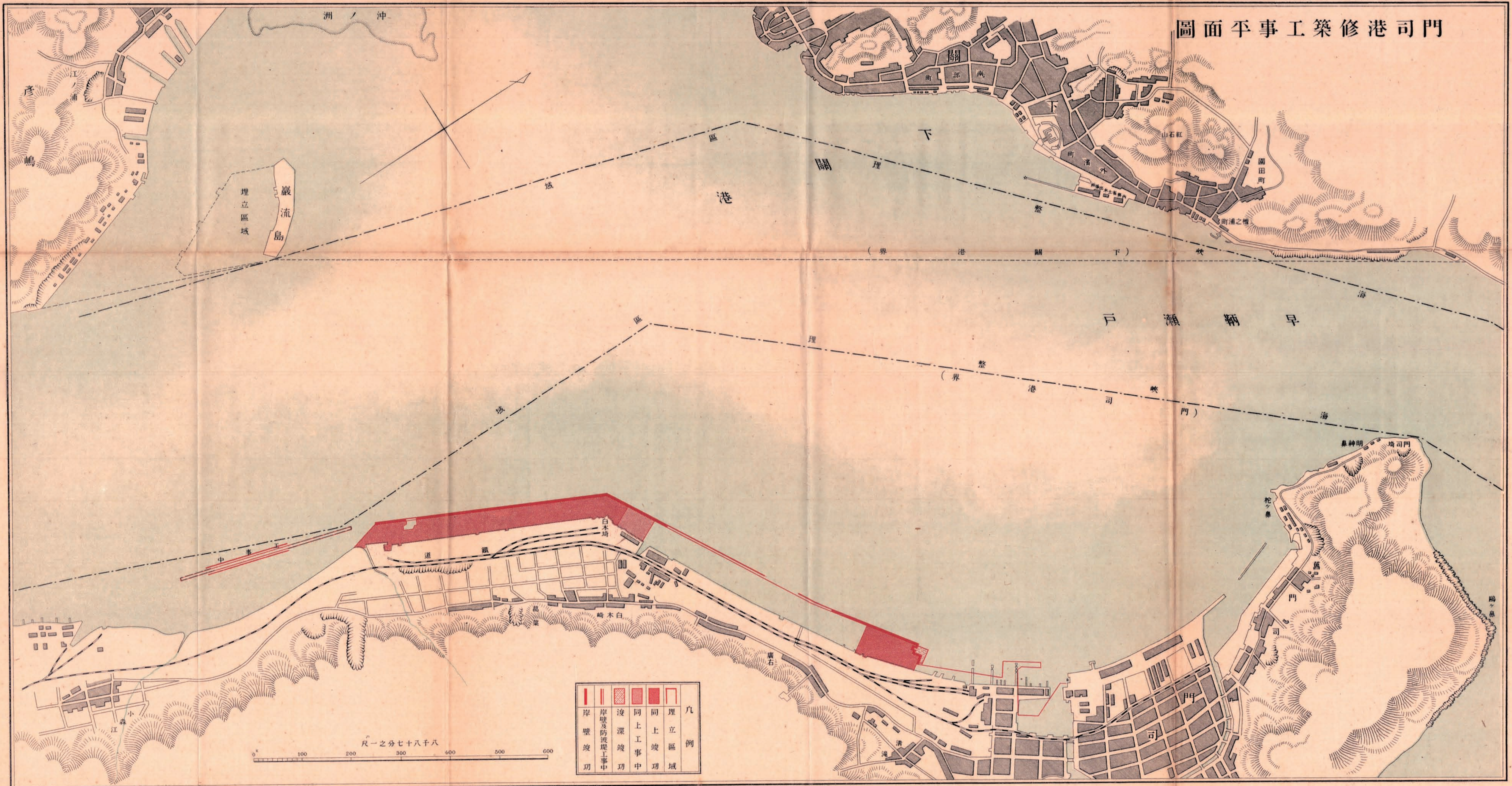


例		凡	
	同上工事中		浚深區域
	岸壁竣工		同上竣工
	防波堤竣工		同上竣工
	同上竣工		埋立擴張區域
	同上竣工		同上再浚深竣工

一之分一百二十八万一尺縮



門司港修築工事平面圖



岸壁竣工	岸壁及防波堤工事中	浚深竣工	同上工事中	同上竣工	埋立區域	凡例
------	-----------	------	-------	------	------	----

尺一之分七十八千八

0 100 200 300 400 500 600

長崎港

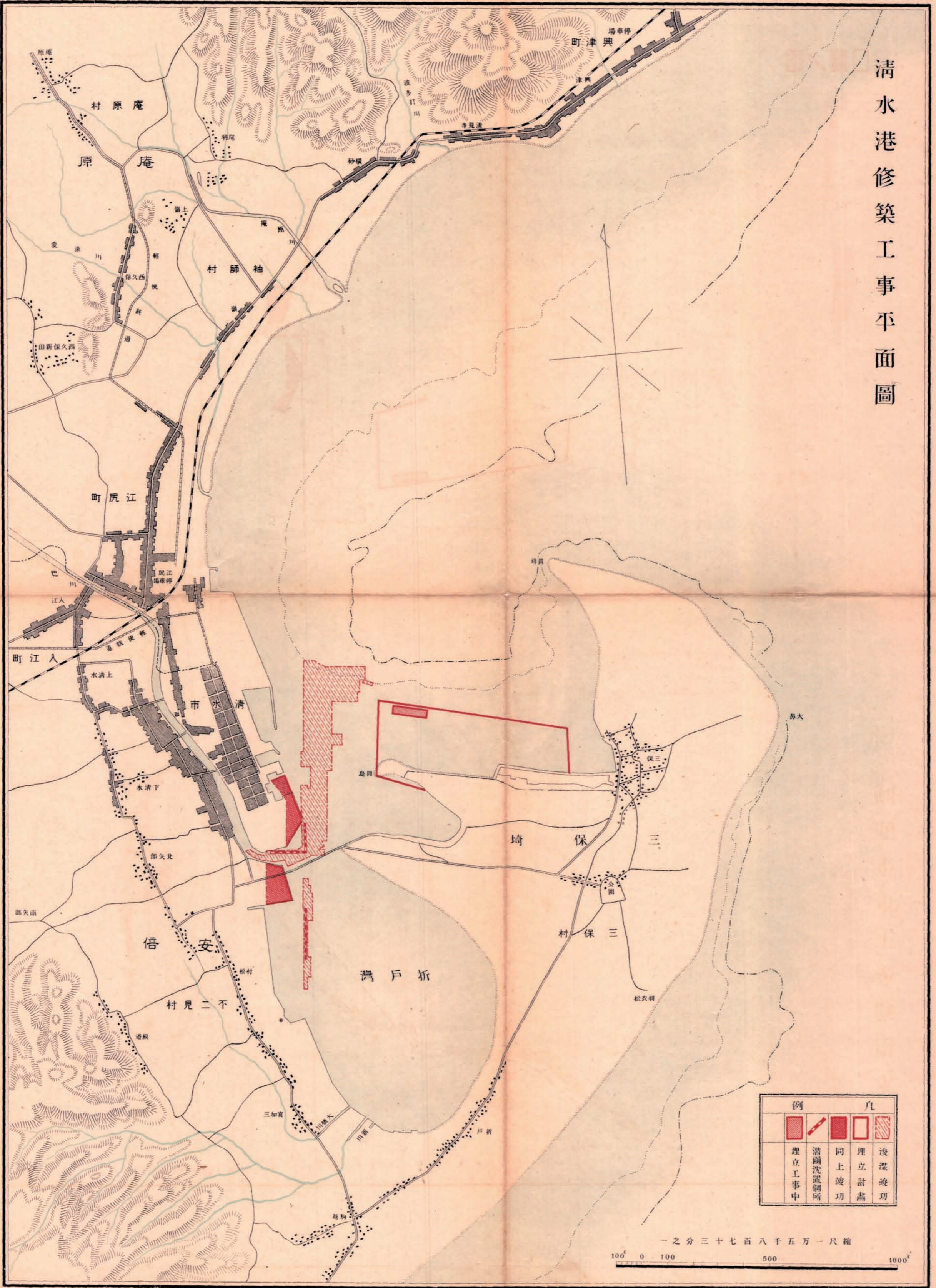


長崎港修築工事平面圖

例		凡	
	同上工事中		埋立區域線
	岸壁竣工		同上工事中
	同上竣工		同上竣工
	浚深區域線		同上竣工

一之分八十二百千二万一尺縮
 0 50 100 200 300 400 500 600 700 800

清水港修築工事平面圖

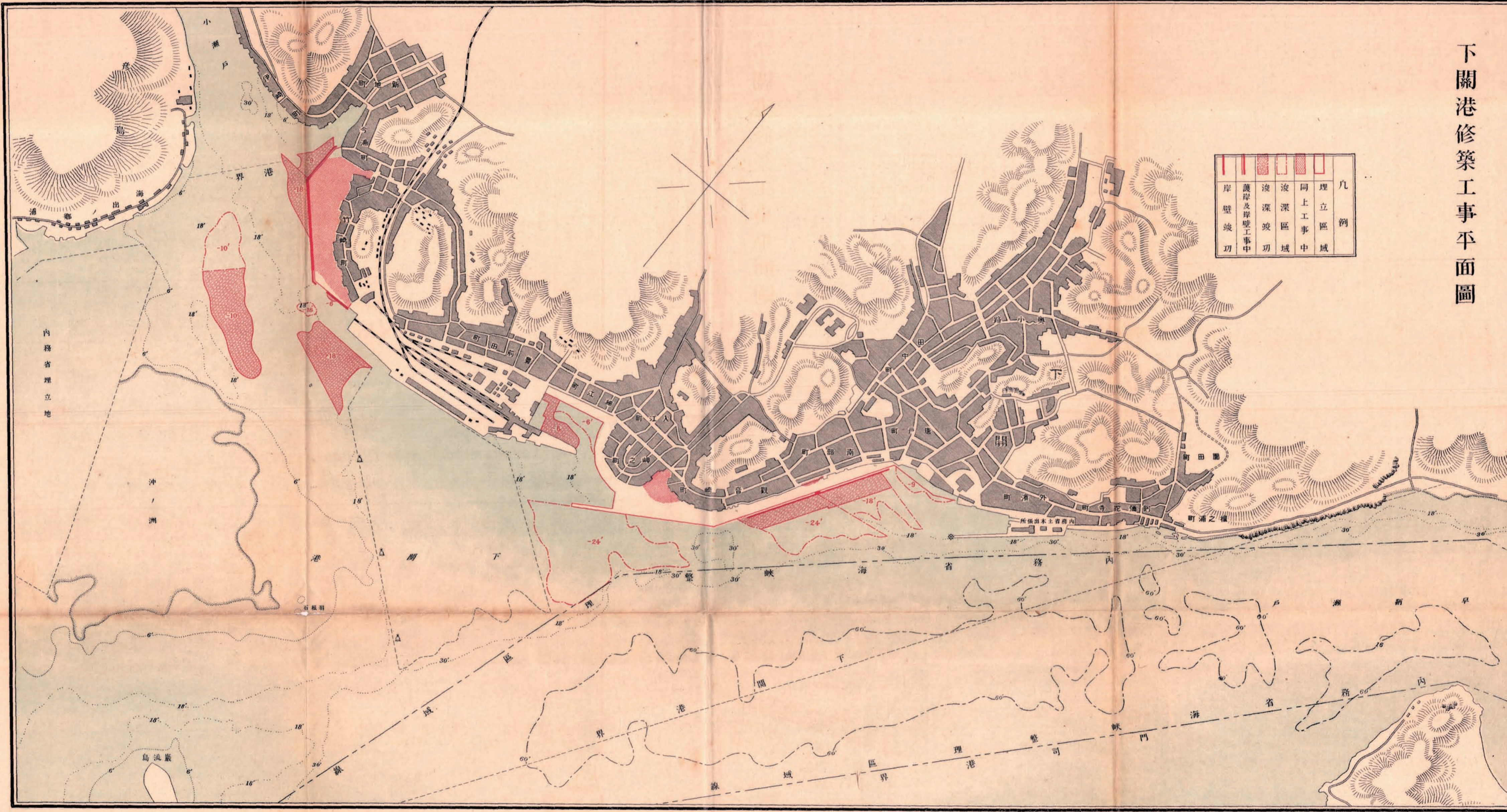


例		凡	
埋立工事中	潜函沈置箇所	同上竣功	埋立計畫
			淺深竣功

縮尺一萬五千八百七十三分之一
 1000 0 100 500 1000

下關港修築工事平面圖

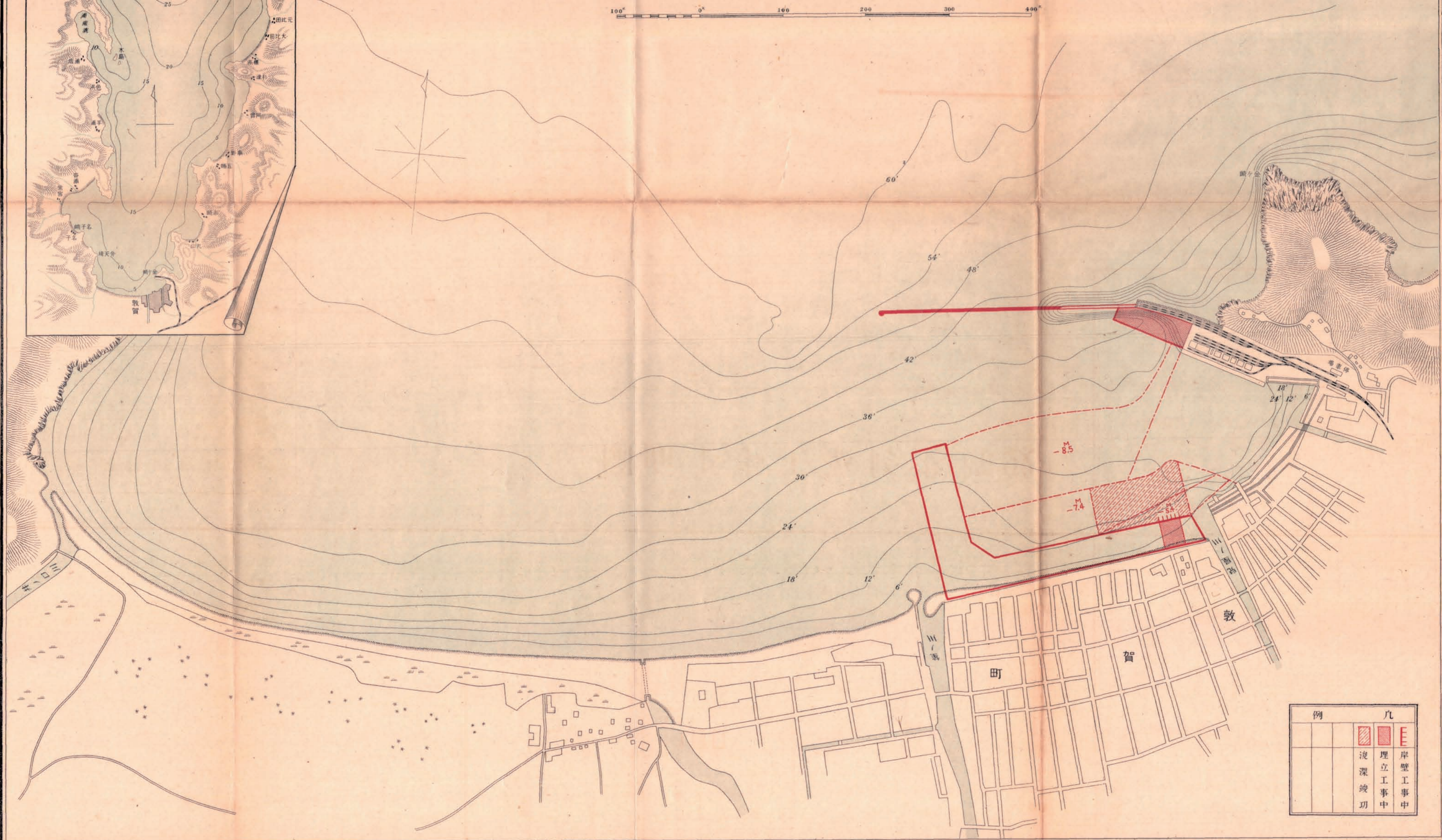
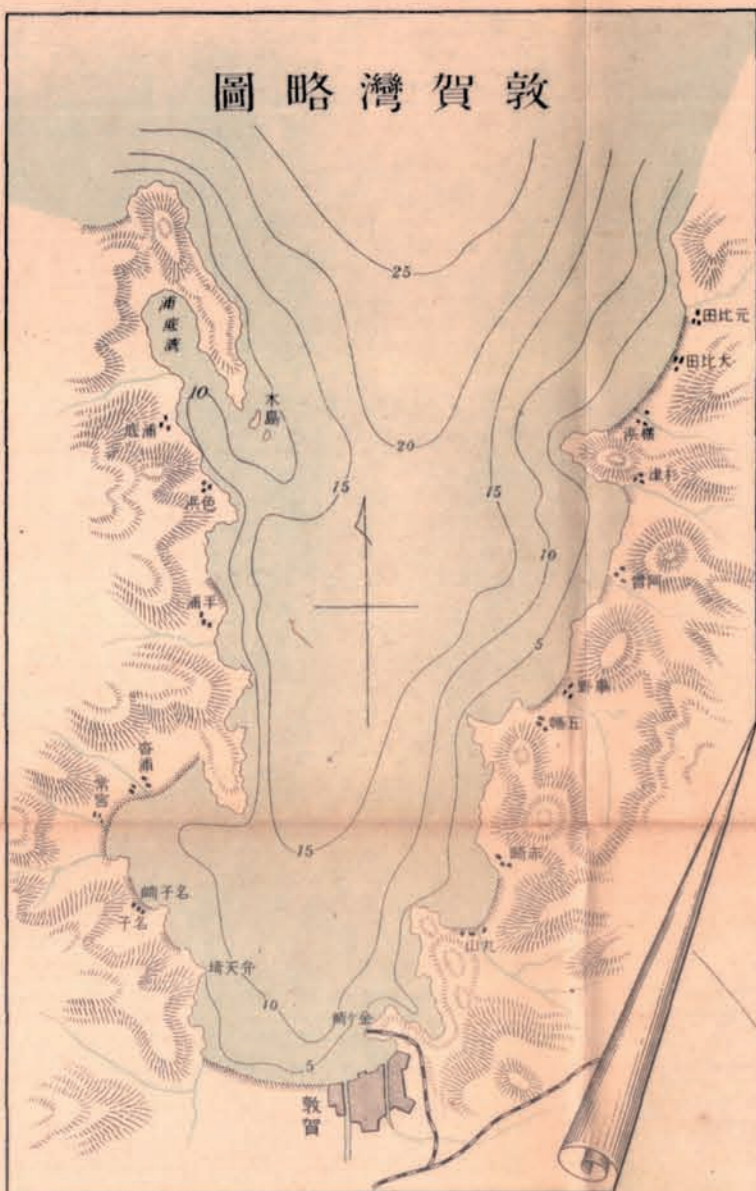
	岸壁竣工
	護岸及岸壁工事中
	浚深竣工
	浚深區域
	同上工事中
	理立區域
	凡例



縮尺八千八百七十分之一
0 100 200 300 400 500 600

敦賀港修築工事平面圖

縮尺六十分之一

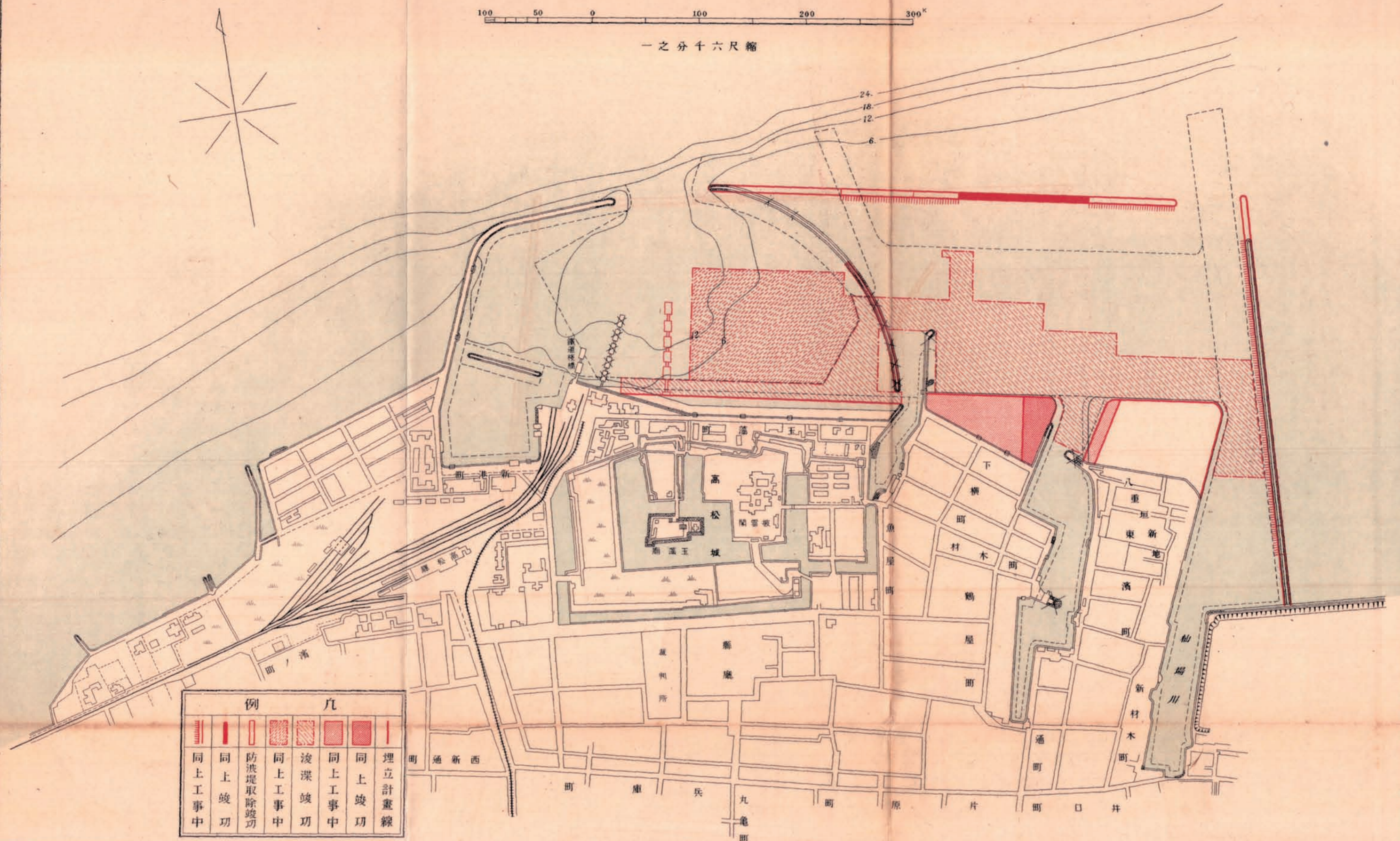
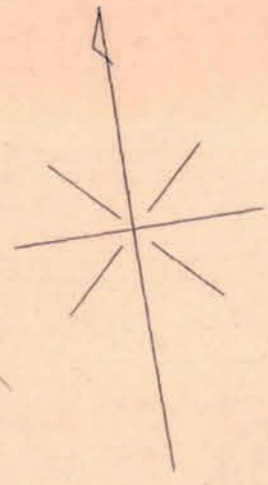


例	凡
	岸壁工事中
	埋立工事中
	浚深竣功

高松港修築工事平面圖

100 50 0 100 200 300^K

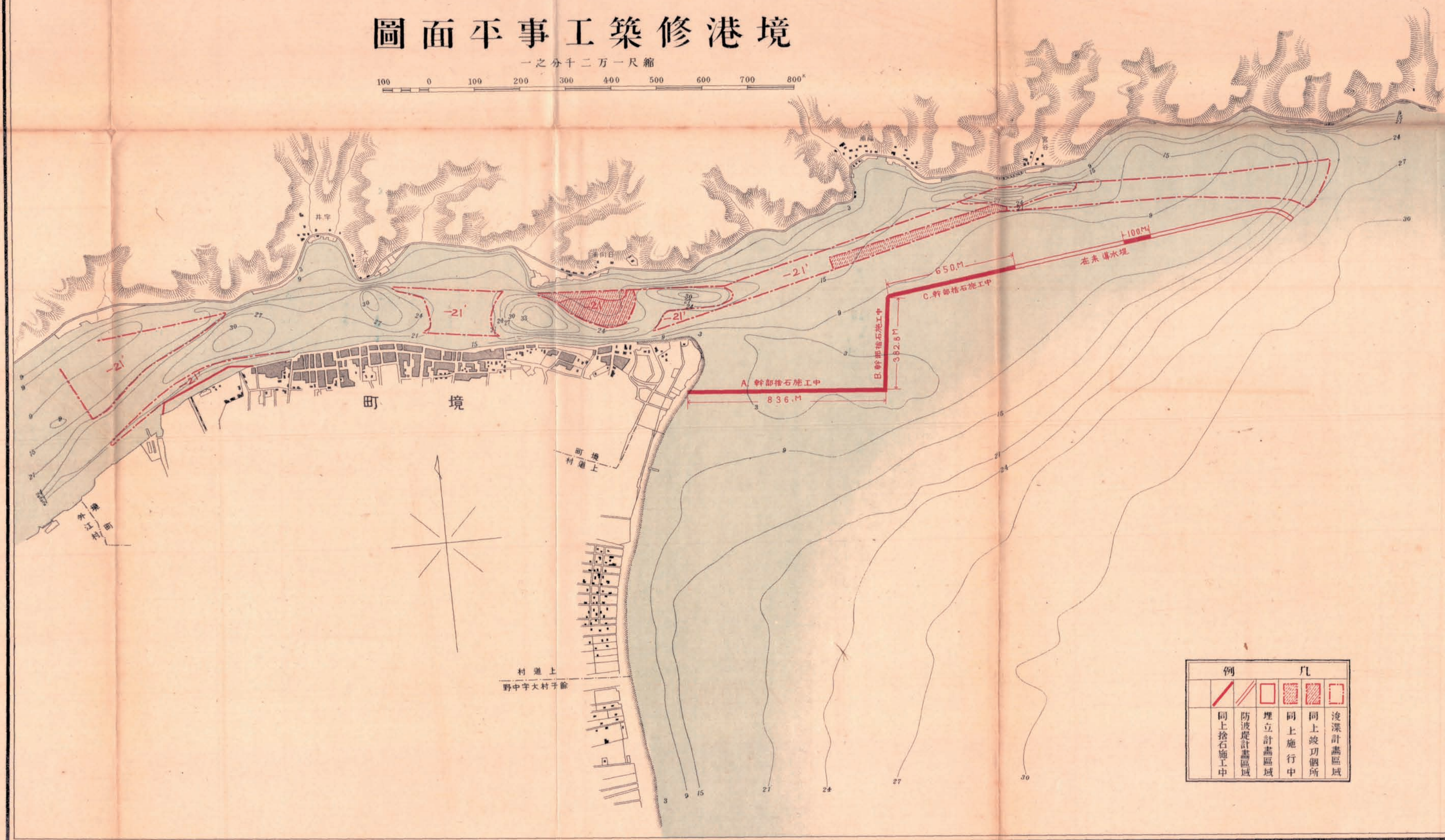
一之六千尺縮



例		凡	
	同上工事中		埋立計畫線
	同上竣工		同上竣工
	防波堤取除竣工		同上工事中
	同上工事中		同上竣工
	同上竣工		同上工事中
	同上竣工		同上竣工

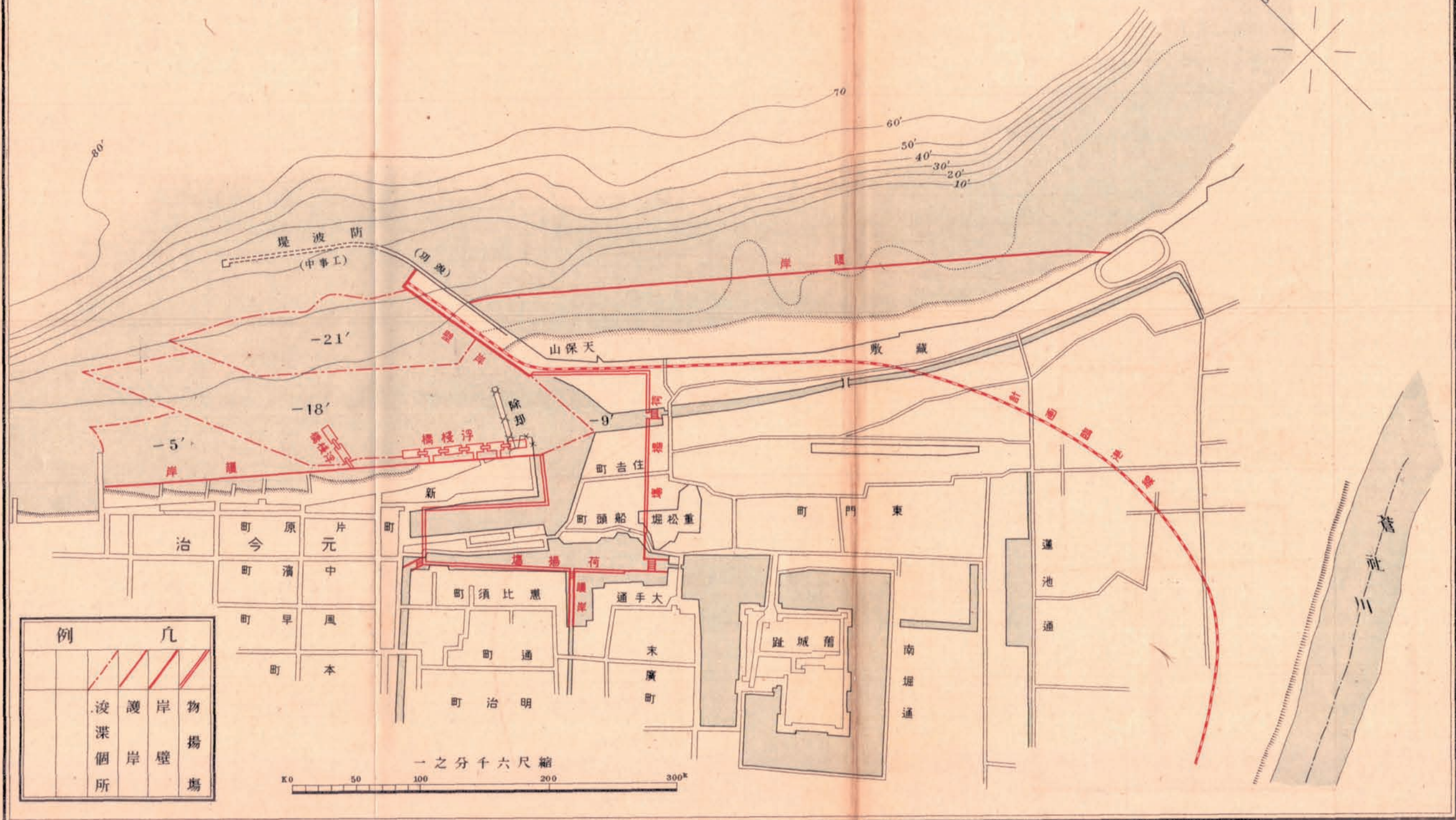
境港修築工事平面圖

縮尺一萬二千分之一




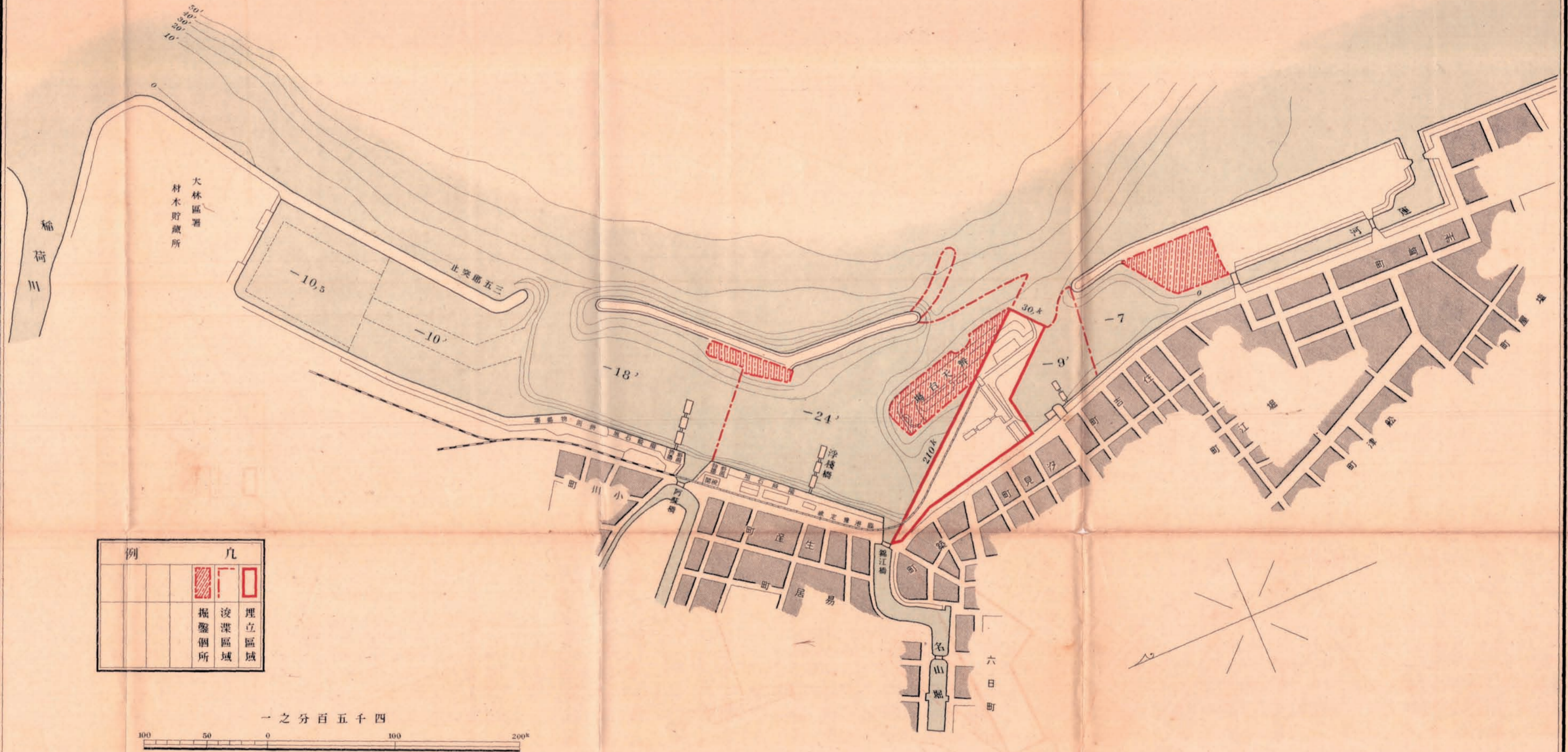
例	凡
同上捨石施工中	浚深計畫區域
防波堤計畫區域	同上竣工個所
埋立計畫區域	同上施行中
同上施行中	

今治港修築工事平面圖



鹿兒島港修築工事平面圖

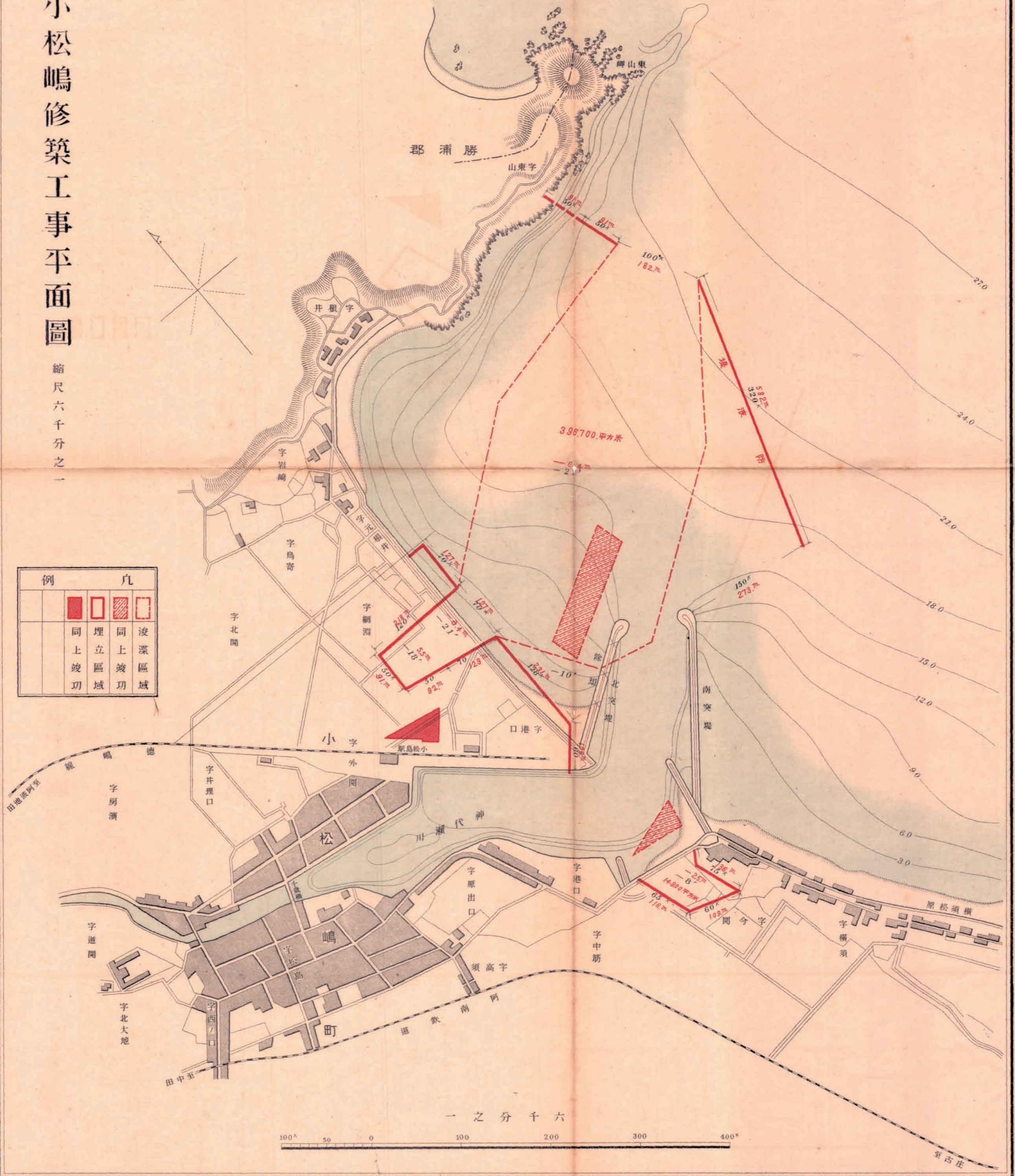
縮尺四千五百分之一



小松嶋修築工事平面圖

縮尺六千分之一

例	凡
同上竣功	同上竣功
同上竣功	同上竣功
同上竣功	同上竣功

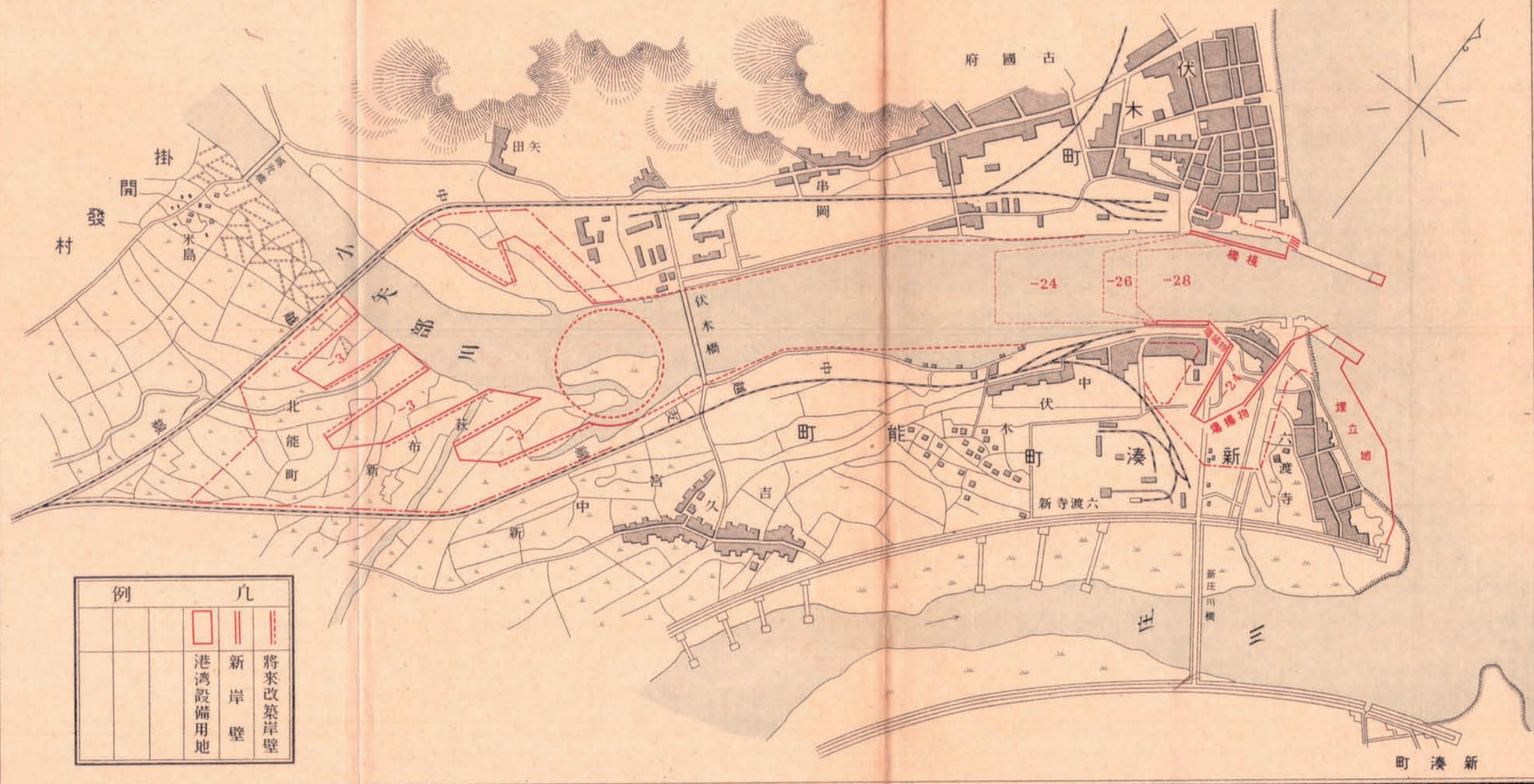
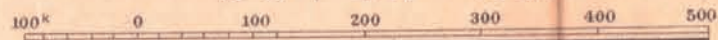


一之分千六



伏木港修築工事平面圖

縮尺一萬二千分之一



例	凡
	港灣設備用地
	新岸壁
	將來改築岸壁

大正十五年四月二十二日印刷

大正十五年四月二十五日發行

內務省土木局

印刷者 島 連 太郎
東京市神田區美土代町二丁目一番地

印刷所 三 秀 舍
東京市神田區美土代町二丁目一番地

(電話 神田二八五九番)